

LOKALIZACJA NIERUCHOMOŚCI - Grodzka 36
LOCATION OF THE PROPERTY - Grodzka 36

Grodzka 36/Kowalska 17

obecnie/currently, Grodzka 36

Dawny numer policyjny / <u>Former police number:</u>	99
Numer hipoteczny / <u>Mortgage number:</u>	69/101, 327/482; 616/102 bądź 670
Numer przed 1939 / <u>Number before 1939:</u>	Grodzka 36/Kowalska 17
Numer po 1944 / <u>Number after 1944:</u>	-
Numer obecny / <u>Current number:</u>	Grodzka 36
Właściciele / Owners:	
dane z dnia 12.X.1896	Cygielman Bercik
1915	Klejnman N.
dane z dnia 27.XI.1936	suke. Klajnmana i Ska

Lokale handlowe i rzemieślnicze w latach 1918-1940/Shops and workshops in 1918-1940:

Księga Adresowa 1928

1928	Cukierfajn Est. – kapelusze damskie (modes),
1928	Frydman Lejb – herbaciarnie (débits de thé),
1928	Gorset Sam. – kolonjalne artykuły (epiciers),
1928	Rosenblat A. – krawcy (tailleurs),
1928	Szterenberg Judka – galanterja (mercerie et articles de fantaisie)

Informacje dodatkowe/Additional information:

Ankieta z dnia 27.XI.1936 r. [Inspekcja budowlana, sygn. 1685]

<u>Położenie:</u>	Grodzka 36, 21/36, róg Kowalskiej 17
<u>Nr hipoteczny:</u>	69/101, 327/482; 616/102
<u>Właściciel:</u>	suke. Klajnmana i Ska
<u>Zarządca:</u>	nieczytelne
<u>Dzierżawca:</u>	-
<u>Dozorca:</u>	Aniela Czapka
<u>Rodzaj nieruchomości:</u>	budynki mieszkalne
<u>Data rozpoczęcia użytkowania:</u>	-
<u>Z Z jakiego materiału wykonane są budynki:</u>	murowane
<u>Liczba mieszkań:</u>	52 mieszkań – 1 izba 21 mieszkań – 2 izby 4 mieszkania – 3 izby
<u>Ilość mieszkań w suterrenach:</u>	nie ma
<u>Liczba piwnic:</u>	5
<u>Liczba pięter:</u>	2 piętra i poddasze
<u>System wodociągowo – kanalizacyjny:</u>	wodociąg, kanalizacja, 4 ustępy, łazienek brak
<u>Oświetlenie:</u>	elektryczne
<u>Ogrzewanie:</u>	-
<u>Liczba balkonów:</u>	3 balkony frontowe, 1 balkon od podwórza ze strony domu Nr 21, drewniane o żelaznych poręczach
<u>Klatka schodowa:</u>	główna, schody drewniane
<u>Pokrycie dachu:</u>	dach kryty blachą cynkową i papą
<u>Czy fasada bądź cały budynek wymaga remontu:</u>	fasada frontu wymaga remontu, klatki schodowe i sień wyremontowane w lipcu 1936 roku
<u>Czy jest miejsce odpowiednie do urządzenia schronu przeciwgazowego?:</u>	Nie ma

Miejsce położenia domu modlitwy / bożnicy: ul. Grodzka 36

Nazwa gminy wyznaniowej: -
Siedziba gminy: -
Miejscowość wchodząca w skład gminy: -
Nazwa synagogi lub domu modlitwy: Prywatny dom modlitwy
Data powstania: 1872 r.
Godziny otwarcia: -
Powody zamknięcia: brak danych
Własność domu (prywatna): Lejb Klajnman
Własność domu (Gmina Żydowska): -
Ogólna liczba (bożnice): -
Ogólna liczba (domy modlitwy): -
Frekwencja dzienna (domy modlitwy): -
Frekwencja dzienna (bożnice): -
Informacje dodatkowe: -

Fotografie przedwojenne/pre-war photographs:



Grodzka 36, po odnowieniu, zdjęcie z albumu „Zdjęcia z Robót konserwatorskich Starego Miasta, prowadzonych przez Wydział Budownictwa Zarządu Miasta w r. 1938-39”, własność Miejski Konserwator Zabytków w Lublinie.

Fotografie współczesne/Contemporary photographs



Fasada, Grodzka 36, fot. Marcin Moszyński, 2010.




Elewacja tylna, widok od podwórka, Grodzka 36, fot. Marcin Moszyński, 2010.



Elewacja tylna, widok od podwórka, Grodzka 36, fot. Marcin Moszyński, 2010.



Ściana szczytowa kamienicy Grodzka 36, fot. Marcin Moszyński, 2010.



Elewacja tylna, widok od podwórka, Grodzka 36, fot. Marcin Moszyński, 2010.



Fasada, widok od strony Zamku, Grodzka 36a, fot. Marcin Moszyński, 2010.




Elewacja boczna, Grodzka 36a, fot. Marcin Moszyński, 2010.



Elewacja boczna, Grodzka 36a, fot. Marcin Moszyński, 2010.



Attyka, Grodzka 36a, fot. Marcin Moszyński, 2010.




Elewacja boczna, Grodzka 36a, fot. Marcin Moszyński, 2010.



Tył posesji, studzienka, Grodzka 36a, fot. Marcin Moszyński, 2010.



Elewacja główna, przyziemie, Grodzka 36a, fot. Marcin Moszyński, 2010.



Elewacja główna, wejście, Grodzka 36a, fot. Marcin Moszyński, 2010.