





LOKALIZACJA NIERUCHOMOŚCI - Rynek 17
LOCATION OF THE PROPERTY - Rynek 17



Panorama Lublina, lata 30./Panorama of Lublin in the 1930s,



Fragment panoramy Lublina, lata 30., ul. Rynek/A fragment of panorama of Lublin in the 1930s, Rynek street,



Fragment panoramy Lublina, lata 30., Rynek 17/A fragment of panorama of Lublin in the 1930s, Rynek 17,

Dawny numer policyjny / Former police number: brak

Numer hipoteczny / Mortgage number: 14

Numer przed 1939 / Number before 1939: Rynek 17

Numer po 1944 / Number after 1944: Rynek 17

Numer obecny / Current number: Rynek 17

Właściciele / Owners:

dane z dnia 21.X.1936 Lubelskie Towarzystwo Dobroczynności

dane z dnia 15.I.1941 Lubelskie Towarzystwo Dobroczynności

Lokatorzy według wyznania, płci i wieku (1941 rok)/Tennants by religion, sex and age in 1941

Ogólna ilość mieszkańców		Mężczyzn	Kobiet	Dzieci do lat 6 włącznie	Dzieci od 7-18 lat włącznie	Uwagi
Chrześcijan	Żydów					
14	19	10	9	5	9	„Budynek jest zniszczony od bomb, mieszkają tylko na parterze i w suterenie”

Wzmianki/Various notes:

- Informacja Lubelskiego Towarzystwa Dobroczynności o zarysowaniu się ściany budynku Rynek 17 z prośbą o zaopiniowanie czy budynek nadaje się do remontu (23 VI 1934)
 - Protokół z inspekcji Wydziału Budownictwa z nakazem remontu (26 VI 1934)
 - Deklaracja architekta zajmującego się remontem (17 VII 1934)
 - Protokół inspekcji Wydziału Budownictwa stwierdzający dalsze uszkodzenia muru i zalecający remont oraz nakazujący odrestaurowanie całej fasady budynku (7 I 1937)
 - Akta remontu (deklaracje mistrzów, protokoły inspekcji, odwołanie od decyzji o remoncie fasady) 1937 – 1938
 - Prośba Lubelskiego Towarzystwa Dobroczynności do inżyniera Zbigniewa Olesia z Wydziału Budownictwa o przybycie na posiedzenie Zarządu, na którym omawiana będzie sprawa remontu (6 VII 1938)
 - Informacja o całkowitym zniszczeniu budynku Rynek 17 w czasie bombardowania 9 IX 1939
 - Prośba o zaświadczenie o niemożliwości mieszkania w budynku dla lokatora Bolesława Cieszko (21 IV 1941)
 - Zaświadczenie o zniszczeniu budynku w czasie nalotu we wrześniu 1939 (22 IV 1941)
 - Akta niemieckie (1943)
-
-

Informacje dodatkowe/Additional information:**Ankieta z 21.X.1936 [Inspekcja budowlana, sygn. 4749]**

Położenie: Rynek 17
Numer hipoteczny: 14
Właściciele: Lubelskie Towarzystwo Dobroczynności
Zarządca: Skup Kazimierz, syn Bolesława, zam. Dolna Panny Marii 6
Dozorca: Kuleszy Tadeusz
Rodzaj budynku: dom frontowy 3 piętrowy i 2 piętrowa oficyna mieszkalna
Data rozpoczęcia użytkowania: „nie wiadomo”
Ilość mieszkań:
Czteroiżbowe: 2
Trzyizbowe: 3
Dwuizbowe: 1
Jednoizbowe: 5
Ilość mieszkań w suterrenach: 3
Ilość piwnic: 8
Ilość pięter: 3 główny budynek, 2 oficyna
System wodociągowo - kanalizacyjny: wodociąg
Rodzaj oświetlenia: elektryczne
Ogrzewanie: 22 piece
Klatka schodowa: główna i dwie boczne, schody drewniane i betonowe
Pokrycie dachu: blacha i dachówka
Zakłady fabryczne i handlowe: brak

Dane dot. Podwórza

Wymiary: 42 m²
Nawierzchnia: klepisko
Zabudowa: 2 komórki

Karta realności z dnia 15.I.1941 [Inspekcja budowlana, sygn. 4749]

Powierzchnia posesji: _____ ogółem 527 m²

Zabudowana: _____ 475 m²

Podwórze: _____ 52 m²

Numer hipoteczny: _____ brak

Liczba mieszkań: _____ 7

Liczba izb: _____ 7


Fotografie przedwojenne/pre-war photographs



Rynek 17, autor nieznany, przed 1939, źródło pochodzenia Archiwum WUOZ z Lublinie.



Rynek 17, kamienica druga od prawej, autor Czesław Doria-Dernałowicz, 1936, własność rodziny, w depozycie Biblioteki Głównej Politechniki Lubelskiej.



Rynek 17, autor Czesław Doria-Dernałowicz, 1936, własność rodziny, w depozycie Biblioteki Głównej Politechniki Lubelskiej.




Rynek 17, kamienica druga od prawej, kamienice przed odnowieniem, źródło pochodzenia Archiwum WUOZ w Lublinie.

Fotografie współczesne/Contemporary photographs



Fasada, Rynek 17, fot. Marcin Moszyński, 2010.



Detal, Rynek 17, fot. Marcin Moszyński, 2010.



Przyzemie, Rynek 17, fot. Marcin Moszyński, 2010.