




LOKALIZACJA NIERUCHOMOŚCI - Rynek 19/Jezuicka 2
LOCATION OF THE PROPERTY - Rynek 19/Jezuicka 2



Panorama Lublina, lata 30./Panorama of Lublin in the 1930s,



Fragment panoramy Lublina, lata 30., ul. Rynek/A fragment of panorama of Lublin in the 1930s, Rynek street,



Fragment panoramy Lublina, lata 30., Rynek 19/A fragment of panorama of Lublin in the 1930s, Rynek 19,

Dawny numer policyjny / Former police number: _____ brak

Numer hipoteczny / Morgage number: _____ 16/17

Numer przed 1939 / Number before 1939: _____ Rynek 19

Numer po 1944 / Number after 1944: _____ Rynek 19

Numer obecny / Current number: _____ Rynek 19

Właściciele / Owners:

dane z dnia (bez daty) _____ Sukcesorzy Niemcewicza, sukcesorzy Szenburna,
Mordko Zandsztajn, Josef Biderman, Szymon Arbesfeld, Pinches Grinberg i inni

Wzmianki/Various notes:

- Protokół z inspekcji Wydziału Budownictwa z 7 XII 1936 z zaleceniem (a potem nakazem) remontu rynien, kominów, klatki schodowej i balkonów (7 I 1937)
 - Protokół z inspekcji Wydziału Budownictwa z 18 III 1938 z nakazem likwidacji składu węgla i sklepu, remontu piwnic oraz lokali mieszkalnych z koniecznością eksmisji lokatorów (29 IV 1938)
 - Odwołanie administratora budynku, Arona Jankla Kantora od nakazu remontu z 29 IV 1938, jako przyczyny podane są prawa lokatorów i rozwiązania konstrukcyjne (13 V 1938)
 - Nakaz eksmisji lokatorów z lokali piwnicznych budynku Rynek 19 spowodowany katastrofalnym stanem mieszkań (17 VI 1938)
 - Protokół z inspekcji Wydziału Budownictwa z 18 VI 1938 z nakazem rozebrania wałącego się balkonu
 - Informacja o odrzuceniu odwołania Arona Jakla Kantora z 13 V 1938 i powtórny nakaz remontu (27 VI 1938)
 - Kolejne odwołanie właścicieli domu: suce. Niemcewicz, suce. Szenburn, Jakuba Cynberga, Estery Cukierfajn, Pinchesa Grinberga, Abrama Hercmana, Josefa Bidermana, Mordki Zandsztajna, Chuny Cajga, Szyona Arbesfelda, z prośbą o udzielenie subwencji w sumie 3000 złotych na remontu kamienicy (7 VII 1938)
 - Kosztorys remontu kamienicy Rynek 19 wykonany przez Biuro Robót Konserwatorskich dla Arona Jankla Kantora, administratora budynku (27 II 1939)
 - Prośba Arona Jankla Kantora o zaświadczenie o przeprowadzeniu części robót budowlanych (9 I 1939) i zaświadczenie Wydziału Budownictwa (bez daty)
 - Zaświadczenie Zarządu Miejskiego o zniszczeniu budynku Rynek 19 na skutek działań wojennych w dniu 9 IX 1939 (25 VII 1940)
 - Plany odbudowy budynku z 1948r
-
-

Informacje dodatkowe/Additional information:

Ankieta (bez daty) [Inspekcja budowlana, sygn. 4757]

<u>Położenie:</u>	Rynek 19/Bramowa 5, Jezuicka 2
<u>Numer hipoteczny:</u>	16/17
<u>Właściciele:</u>	Sukcesorzy Niemcewicza, sukcesorzy Szenburna, Mordko Zandsztajn, Josef Biderman, Szymon Arbesfeld, Pinches Grinberg i inni
<u>Zarządca:</u>	Aron Jankiel Kantor
<u>Dozorca:</u>	Antoni Szatkowski
<u>Rodzaj budynku:</u>	murowany dom mieszkalny
<u>Data rozpoczęcia użytkowania:</u>	„około dwustu lat temu”
<u>Ilość mieszkań:</u>	„12 różnych”
<u>Ilość mieszkań w suterrenach:</u>	nie ma
<u>Ilość piwnic:</u>	3
<u>Ilość pięter:</u>	2
<u>System wodociągowo - kanalizacyjny:</u>	wodociąg
<u>Rodzaj oświetlenia:</u>	elektryczne
<u>Ogrzewanie:</u>	piece
<u>Klatka schodowa:</u>	główna i boczna
<u>Pokrycie dachu:</u>	blacha
<u>Zakłady fabryczne i handlowe:</u>	sklepy


Dane dot. Podwórza

<u>Wymiary:</u>	24 metry
<u>Nawierzchnia:</u>	bruk
<u>Zabudowa:</u>	nie ma


Fotografie przedwojenne/pre-war photographs:



Rynek 19, kamienica po częściowym odnowieniu, autor nieznany, przed 1939, źródło pochodzenia Archiwum WUOZ z Lublinie.



Rynek 19, kamienica pierwsza od prawej, autor Czesław Doria-Dernałowicz, 1936, własność rodziny, w depozycie Biblioteki Głównej Politechniki Lubelskiej.



Rynek 19, autor Czesław Doria-Dernałowicz, 1936, własność rodziny, w depozycie Biblioteki Głównej Politechniki Lubelskiej.



Rynek 19, fragment kamienicy, pierwsza od lewej, autor nieznany, 1930.



Rynek 19, ruiny kamienicy, autor nieznan, koniec 1945.

Fotografie współczesne/Contemporary photographs



Fasada, Rynek 19, fot. Marcin Moszyński, 2010.



Elewacja boczna, widok od ul. Bramowej, Rynek 19, fot. Marcin Moszyński, 2010.



Detal, Rynek 19, fot. Marcin Moszyński, 2010.



Detal, Rynek 19, fot. Marcin Moszyński, 2010.



Przyziemie, Rynek 19, fot. Marcin Moszyński, 2010.



Detal, Rynek 19, fot. Marcin Moszyński, 2010.



Podwórko, Rynek 19, fot. Marcin Moszyński, 2010.



Sień, Rynek 19, fot. Marcin Moszyński, 2010.