

# Budownictwo drewniane Lubelszczyzny

JAN GÓRAK



JAN GÓRAK

# Budownictwo drewniane Lubelszczyzny

stan badań • bibliografia • inwentaryzacje



WYDAWNICTWO LUBELSKIE

## W S T Ę P

Lubelszczyzna, obszar województwa lubelskiego w granicach sprzed 1 czerwca 1975 roku, jest to terytorium zróżnicowane pod względem geograficznym i etnicznym, mające w czasach przedrozbiorowych całkowicie odmienną od dzisiejszej strukturę administracyjną. W skład byłego województwa lubelskiego weszło, jak wiadomo, pięć dużych dawnych jednostek administracyjnych: województwo lubelskie, ziemia chełmska, duża część województwa bełskiego, brzesko-litewskiego i podlaskiego, a ponadto skrawki województw mazowieckiego, sandomierskiego i ruskiego.

Niemal przez środek Lubelszczyzny przebiegała rubież polsko-ruska, są to więc tereny stykania się i wzajemnego przenikania odmiennych kultur, w wyniku czego niwelowały się różnice we wszystkich dziedzinach życia.

Był to proces długi i właściwie do dziś nie zakończony, szereg odrębności bowiem pozostało, świadcząc o sile tradycji.

Obserwujemy je również w budownictwie drewnianym, do niedawna jeszcze prawie wyłącznym na wsi lubelskiej.

Czas, nietrwałość materiału, zniszczenia budynków podczas obydwu wojen światowych, wreszcie zachodzące ostatnio gruntowne przeobrażenia wsi spowodowały stopniowe zanikanie budownictwa drewnianego. Zniszczeniu uległo wiele obiektów niezwykle cennych, zaginęły nawet niektóre formy architektoniczne. Proces niszczenia postępuje nadal i jest nieodwracalny, wynika zresztą z konieczności stworzenia nowych warunków życia dla współczesnej wsi.

Równocześnie jednak jest to ostatni czas zebrania materiałów do historii budownictwa drewnianego wsi lubelskiej, wkrótce bowiem zabraknie przedmiotu badań.

Tak się dotąd składało, że systematycznych badań kultury materialnej na Lubelszczyźnie nie przeprowadzano i nie wydaje się możliwe, by można było przeprowadzić je w najbliższych latach. Nie zdołano również zgromadzić i usystematyzować dotychczasowego dorobku fragmentarycznego, choć jest on niemały. To powoduje ciągłe poszukiwania od nowa materiałów, niejednokrotnie już zebranych wcześniej, a więc tracenie czasu, który mógłby być wykorzystany przez specjalistów choćby na penetrację terenów jeszcze nie przebadanych.

Próby podsumowania dokonanych badań były podejmowane kilka-

krotnie, nigdy jednak nie wyczerpały tematu, zwłaszcza zagadnień szczegółowych, a wśród nich budownictwa drewnianego.

Najcenniejsza jest niewątpliwie praca Henryka Zwolakiewicza *Stan badań etnograficznych nad Lubelszczyzną*, wydana w 1948 roku przez Wojewódzką Radę Kultury i Sztuki oraz Towarzystwo Przyjaciół Nauk w Lublinie w ramach „Biblioteki Lubelskiej” K. Było to pierwsze tego rodzaju i jedyne dotąd opracowanie, przedstawiające historię badań etnograficznych w województwie lubelskim, z bardzo bogatą bibliografią. Zestawiając badania w zakresie całokształtu kultury ludowej, opracowanie to jest swego rodzaju syntezą całości problematyki etnograficznej.

Przy takim założeniu nie można było oczywiście przedstawić szczegółowo poszczególnych zagadnień, wśród których poczesne miejsce zajmuje budownictwo drewniane. Uzupełnieniem niejako tej pracy miała być bibliografia etnograficzna Lubelszczyzny, która, niestety, mimo przygotowania jej do druku przez H. Zwolakiewicza, nie doczekała się wydania z wielką szkodą dla podejmowanych późniejszych prac<sup>2</sup>.

Drugą próbą wykorzystania zebranych materiałów jest obszerna rozprawa doktorska Zofii Staszczak o budownictwie chłopskim w województwie lubelskim w XIX i XX wieku<sup>3</sup>. Nie obejmuje ona jednak wszystkich rodzajów budownictwa drewnianego, zamyka się w określonych granicach czasowych, a co najważniejsze nie wykorzystuje wszystkich źródeł.

Szczególnie cenna jest praca Wojciecha Kalinowskiego opublikowana w 1964 r. w „Polskiej Sztuce Ludowej”<sup>4</sup>, przedstawiająca stan badań nad budownictwem wiejskim w Polsce. Z konieczności skrócona i obejmująca zagadnienia w skali ogólnokrajowej, zawiera, niestety, stosunkowo mało materiałów z Lubelszczyzny.

Budownictwem drewnianym interesuje się kilka dyscyplin naukowych: etnografia, architektura, historia sztuki. Każda z nich stosuje własne metody badawcze, wysuwając nadto pewne zagadnienia na czoło, inne traktując jako mniej ważne bądź nawet je pomijając. Tak jest np. z budownictwem sakralnym, dworskim lub przemysłowym. Nie ma dotąd nie tylko ośrodka koordynującego prace instytucji i osób zajmujących się budownictwem drewnianym, lecz nawet punktu informacyjnego, który dysponowałby pełnymi danymi, jakie dotychczas zostały zebrane<sup>5</sup>. Dane takie, rozproszone w różnych publikacjach, są z reguły trudno dostępne<sup>6</sup>.

Niewiele zresztą informacji o badaniach nad budownictwem drewnianym zostało opublikowanych i to zarówno w okresie międzywojennym, jak i po roku 1945<sup>7</sup>. Wydana w 1967 r. *Bibliografia Lubelszczyzny* nie jest pełna, gdyż nie obejmuje publikacji wydanych przed rokiem 1944<sup>8</sup>.

Gronu badaczy nie tylko budownictwa drewnianego, ale w ogóle kultury ludowej, nie jest właściwie znany dotychczasowy dorobek i przy podejmowaniu każdej niemal pracy z tej dziedziny trzeba każdorazowo powracać do żmudnych i czasochłonnych poszukiwań bibliograficznych.

Celem niniejszego opracowania jest choćby częściowe wypełnienie tej luki, przede wszystkim zaś zorientowanie w terenach dotąd nie badanych, by uniknąć z jednej strony dublowania prac, z drugiej — zebrać, przynajmniej drogą objazdów penetracyjnych, informacje o istniejących jeszcze typach i formach budownictwa drewnianego Lubelszczyzny, zanikającego w zawrotnym tempie.

W bibliografii zostały uwzględnione wszystkie materiały, jakie udało się zebrać. Są to opisy, inwentaryzacje, ilustracje i fotografie, nawet

drobne wzmianki publikowano w wydawnictwach zwartych czasopismach oraz w prasie codziennej. Takie ujęcie tematu wydawało się konieczne, bowiem w czasie zbierania materiałów zdarzało się często, iż nawet drobna wzmianka w gazecie jest jedyną informacją o danym obiekcie.

Bibliografii nie należy traktować jako wyczerpującej, pełne zebranie materiałów było po prostu niemożliwe. Wydaje się jednali, że nawet w obecnej formie spełni ona stawiane jej zadanie, a być może stanie się zachętą do stopniowego jej uzupełniania, co jest możliwe odnośnie do materiałów starszych, jedynie przy najszerzej pojętej współpracy zainteresowanych.

## STAN BADAŃ NAD BUDOWNICTWEM DREWNIANYM LUBELSZCZYZNY

Badania nad budownictwem drewnianym Lubelszczyzny można podzielić na trzy okresy:

1. do roku 1917;
2. okres międzywojenny (1918—1939);
3. od 1944 r. do roku 1974.

### OKRES I (DO 1917 r.)

Początki zainteresowań budownictwem drewnianym Lubelszczyzny sięgają połowy XIX wieku i mimo, że są to badania amatorskie, przypadkowe lub tylko wzmianki przy okazji badań innych dziedzin kultury ludowej, dają materiał ogromnie cenny, dotyczący bowiem obiektów zazwyczaj dawno już nie istniejących.

Zachowało się jednak kilka rysunków budynków drewnianych z okresu nieco wcześniejszego. Niewątpliwie najstarszy jest rysunek domu drewnianego na przedmieściu Zamościa, zamieszczony na widoku miasta z 1704 r., który znajduje się w Krigsarkivet w Sztokholmie<sup>9</sup>. O sto lat późniejszy jest widok chałupy na rycinie J. P. Norblina „Chłopka lubelska” w *Costumes polonais 1804*<sup>10</sup> i wreszcie miejska zabudowa drewniana na rysunku Seweryna Urmowskiego „Zamek lubelski” z 1814 r.

Należy tu przypomnieć, że w latach 1803—1804 wychodził w Zamościu „Dziennik Ekonomiczny Zamoyski”, redagowany przez Wojciecha Gutkowskiego<sup>11</sup>. Na wydanych osiemnaście numerów w szesnastu W. Gutkowski publikuje w odcinkach artykuł *Budownictwo wiejskie*, w ośmiu opisuje różnego rodzaju młyny, w dwóch — wiatraki. Nie są to wprawdzie opisy obiektów istniejących, lecz artykuły teoretyczne, pouczające jak należy poprawnie budować. Wywarły one niewątpliwie wpływ na rozwój budownictwa drewnianego, przynajmniej w zakresie budownictwa realizowanego przez dwory.

Wreszcie o chatkach chłopskich z Rybczewic wspomina Klementyna z Tańskich Hoffmanna w swoich listach z podróży\* nie podając wszakże bliższego opisu tych chałup<sup>12</sup>.

Podługiej przerwie, spowodowanej trwającymi wojnami i ciężką sytuacją polityczno-gospodarczą, zagadnieniem budownictwa ludowego zajął się Józef G l u z i ń s k i, rolnik administrator majątków ziemskich kończąc w roku 1847 rękopis pt. *Włościanie z okolic Zamościa i Hrubieszowa*. Opisuje w nim m. in. mieszkania chłopskie.

Jest to pierwszy znany, bardziej szczegółowy opis chałup, publikowany najpierw w „Gazecie Warszawskiej”, nr 151—156 z 1853 r., a później zamieszczony przez K. W. W ó j c i c k i e g o w jego *Archiwum domowym*<sup>13</sup>.

Rok 1853 można więc uważać za początki badań nad budownictwem drewnianym Lubelszczyzny.

Wkrótce też, przy okazji wykonywania rysunków budowli monumentalnych murowanych, Kazimierz S t r o n c z y ń s k i i Adam L e r u e r y s u j ą istniejące przy tych budowlach budynki drewniane<sup>14</sup>. W tym samym mniej więcej czasie znajdujemy krótkie wzmianki o budynkach drewnianych, zarówno wiejskich jak i miejskich, w opisach Mikołaja S t w ó r z y ń s k i e g o, Karola B o n i e w s k i e g o i Zenona Seweryna S i e r p i ń s k i e g o, a zwłaszcza w pamiętnikach Kajetana K o ź m i a n a<sup>15</sup>.

Systematyczne badania ludoznawcze, obejmujące cały kraj i prowadzone według założonego programu, a więc pierwsze badania naukowe, rozpoczyna dopiero Oskar K o l b e r g.

Na Lubelszczyźnie zaczął je w roku 1848 i prowadził przez kilka lat osobiście, jak też przez zwerbowanych korespondentów. Zebrał olbrzymi materiał, opublikowany częściowo już za swojego życia w monumentalnym i dotąd jedynym tego rodzaju dziele: *Lud, jego zwyczaje, sposób życia, mowa, podania, przysłowia, klechdy, gusła, zabobony, pieśni, muzyka i tańce*.

Zakrojone na tak szeroką skalę, jak głosi sam tytuł, badania musiały siłą rzeczy poświęcić budownictwu ludowemu stosunkowo mało miejsca. Niektóre zresztą opisy budynków są powtórzeniem wcześniej zebranych materiałów innych badaczy. Nie umniejsza to oczywiście wartości dzieła, do którego i dziś, niemal codziennie, w pracy sięgamy.

*Lud* Kolberga jest dotąd jedynym i nie zastąpionym źródłem informacji etnograficznych obejmującym cały kraj.

Zagadnienia budownictwa ludowego Lubelszczyzny są zawarte w trzech tomach tego dzieła: *Lubelskie*, cz. I, *Mazowsze*, t. III, *Chełmskie*, t. I oraz w nie opublikowanej jeszcze tece nr 17 *Lublin—Biłgoraj*.

Wartość *Ludu* jest tak ogromna, że doczekała się, nie dokończonyj jeszcze, reedycji w serii *Dzieł wszystkich*...<sup>16</sup>

Od połowy XIX wieku zaczyna wychodzić wiele czasopism o treści społeczno-kulturalnej, patriotycznej, a nawet religijnej, często publikujących materiały ludoznawcze z Lubelszczyzny, w tym również z zakresu budownictwa ludowego.

Publikacje te rozpoczyna „Pamiętnik Religijno-Moralny”, gdzie w opisach poświęconych różnym zagadnieniom spotykamy wzmianki o budownictwie drewnianym. Podobne wiadomości przynosi „Biblioteka Warszawska” i „Czytelnia Niedzielną”, zaś „Wieniec”, „Kronika Rodzinna”, „Tygodnik Powszechny” w zamieszczanych rysunkach budowli monumentalnych pokazują istniejące przy nich budynki drewniane, czasami tylko ich fragmenty, również dziś dla nas ważne<sup>17</sup>.

Ilość takich czasopism wzrasta pod koniec XIX wieku, przynosząc

coraz bogatsze materiały, niekiedy małe monografie poszczególnych powiatów, jak to widzimy np. w „Przeglądzie Tygodniowym”<sup>18</sup>.

Ukazujący się od 1859 r. „Tygodnik Ilustrowany” systematycznie publikuje aż do roku 1924 ryciny budynków drewnianych, podobnie jak wychodzące w znacznie krótszym czasie „Kłosa”, „Wieś Ilustrowana” i „Ziarno”. W pojedynczych numerach szeregu innych czasopism możemy znaleźć ilustracje budowli drewnianych z Lubelszczyzny. Są to dziś jedyne dokumenty odnoszące się do powszechnej do niedawna zabudowy drewnianej<sup>19</sup>.

W roku 1874 wychodzi kilkutomowa *Encyklopedia Rolnictwa*, przynosząc w drugim tomie opisy chałup i gospodarstw z 13 wsi województwa lubelskiego, 2 widoki i 4 plany zagród chłopskich<sup>20</sup>.

Prawdziwą kopalnią materiałów etnograficznych, w tym również do budownictwa drewnianego, jest czasopismo „Wisła”. W wielu zeszytach, poczynając od roku 1889, zamieszcza opisy poszczególnych wsi lub budynków, jeden zaś zeszyt z 1902 r. poświęcony jest całkowicie guberni lubelskiej<sup>21</sup>.

Oddzielną serią jest „Biblioteka Wisły” publikująca prace większe, np. *Jagodne Z. Wasilewskiego*<sup>22</sup>.

W roku 1895 ukazuje się pierwszy tom „Ludu”, organu Polskiego Towarzystwa Ludoznawczego, w którym J. St. Dobrowolski publikuje rozprawkę *Lud hrubieszowski*. Niestety, poza dwoma jeszcze artykułami — Z. Staniszewskiej o Gródku Nadbużnym i B. Koskowskiego o mieszkaniach żydowskich w Łaszczowie — nic się w „Ludzie” do odzyskania niepodległości na temat budownictwa drewnianego na Lubelszczyźnie nie ukazało<sup>23</sup>.

Lata końcowe XIX wieku przynoszą jeszcze trzy duże prace, w których omawiane jest budownictwo ludowe. Są to: J. Karłowicza *Chata*, A. Pleszczyńskiego *Bojarzy międzyrzeccy* i B. Sokalskiego *Powiat sokalski*<sup>24</sup>.

Wiele wzmianek o budownictwie zawiera monumentalny *Słownik geograficzny Królestwa Polskiego i innych krajów słowiańskich*, wydawany w latach 1880—1902, a składający się z 15 tomów<sup>25</sup>.

Początek XX wieku przynosi wzrost zainteresowań tradycją i kulturą ludową: ukazują się wydawnictwa oparte na szeroko zakrojonych badaniach naukowych prowadzonych przez Kazimierza Mokłowskiego, przede wszystkim zaś przez Zygmunta Głogera, który zgromadził niezwykle obszerne materiały dotyczące budownictwa drewnianego na Lubelszczyźnie<sup>26</sup>.

Wiele danych o budownictwie przynoszą publikacje historyczne, geograficzne, społeczne, a także krajoznawcze oraz religijne<sup>27</sup>.

W latach 1901 i 1909 były organizowane w Lublinie Wystawy Przemysłowo-Rolnicze z działami etnograficznymi pokazującymi m. in. budownictwo drewniane w fotografiach i modelach. Śladem po nich jest wydany wówczas katalog i księga pamiątkowa<sup>28</sup>.

Drewnianej architekturze Lubelszczyzny nieco miejsca poświęciły wydawane od 1910 r. *Sprawozdania Towarzystwa Opieki nad Polskimi Zabytkami Sztuki i Kultury*, ogłaszające komunikaty z objazdów terenowych swojego przedstawiciela Stanisława C e r c h y. Jest w nich również artykuł Franciszka Kleina o kościele drewnianym w Tomaszowie Lubelskim<sup>29</sup>, o którym pisał również Adolf Szyszko-Bohusz w *Sprawozdaniach Komisji do Badania Historii Sztuki w Polsce*<sup>30</sup>.



Wspomnieć wreszcie trzeba o wychodzącej od 1910 r. „Ziemi”, w której we wszystkich wydanych do 1914 r. rocznikach zamieszczano fotografie budynków drewnianych, a także opublikowano artykuł M. Wisznickiego o dworze w Moniakach i K. Ruskiego (Kazimierza Moszyńskiego) o budownictwie ludowym okolic Zamościa<sup>31</sup>.

W latach pierwszej wojny światowej kilku naukowców podjęło prace zmierzające do przygotowania do druku materiałów rozpoczętych zapewne wcześniej badań. Publikacje te ukazały się w ostatnich latach wojny. Jest to przede wszystkim cenne wydawnictwo *Wieś i miasteczko* z 33 fotografiami budynków drewnianych Lubelszczyzny, trzy prace znanego architekta Stefana Szyllera, zawierające wzmianki o budownictwie na interesujących nas terenach, i *Polskie budownictwo drewniane* Jana Sas-Zubrzyckiego, profesora architektury Politechniki Lwowskiej, w którym zamieszczono 14 rysunków detali architektonicznych uprzednio już publikowanych przez Z. Glogera<sup>32</sup>.

Należy też wspomnieć o pracach dwóch Niemców (Arved Schultz i E. Wunderlich) i jednego Austriaka (Ed. Kriechbaum), którzy przebywając podczas pierwszej wojny światowej na terenie Królestwa Polskiego zebrali tu obszerne materiały, a następnie je wkrótce opublikowali. Jest to artykuł o chałupie chłopskiej z powiatu chełmskiego oraz dwa ilustrowane atlasy: etnograficzny i geograficzny<sup>33</sup>.

Przedstawione wyżej opracowania kończą pierwszy okres badań nad budownictwem drewnianym Lubelszczyzny.

Mimo iż były to badania prowadzone, poza kilkoma wyjątkami, przez amatorów, najczęściej jako przyczynki przy okazji prowadzenia badań nad folklorem, dokonywane w przypadkowo wybranych miejscowościach, dały materiały dość bogate i dziś bezcenne. Większość opisywanych lub sfotografowanych obiektów przestała istnieć już w okresie międzywojennym. Bez ich znajomości nie dałoby się wypełnić luki w historii budownictwa drewnianego nie tylko Lubelszczyzny, lecz i w skali krajowej. Jeśli jeszcze uwzględnimy warunki, w jakich badania te były prowadzone, oraz fakt, że dopiero w 1910 r. została utworzona pierwsza w Polsce katedra etnografii, musimy przyznać, że dorobek pierwszego okresu (według przyjętego tu podziału) jest olbrzymi, a jego wartość nieprzemijająca.

## OKRES II (1918—1939)

Już pierwszy rok niepodległości przynosi kilka publikacji przygotowanych w latach wojennych. Są to mianowicie autolitografie Jana Gumowskiego, przedstawiające architekturę drewnianą Lublina, Hieronima Łopacińskiego *Okazy staropolskiego stylu budowlanego w Goraju*, drukowane w założonej w 1918 r. „Kronice Powiatu Zamojskiego”, przemianowanej w następnym roku na „Tekę Zamojską” i Kazimierza Moszyńskiego *Budownictwo ludowe w okolicy Zamościa*, drukowane już przedtem w 1910 roku w „Ziemi”<sup>34</sup>.

Część strat wojennych w zabytkach drewnianych Lubelszczyzny sygnalizuje Tadeusz Szydłowski w *Ruinach Polski*, konieczność zaś odbudowy i konserwacji zabytków ocalałych z zawieruchy wojennej podnosi Jarosław Wojciechowski w wydanej w 1920 r. przez Ministerstwo Sztuki i Kultury broszurze *Opieka nad zabytkami i ich konserwacja*, w której znalazły się fotografie dzwonnicy w Parczewie i kościółka w Bobach<sup>35</sup>.

Z miejscowej inicjatywy zostaje w Lublinie zorganizowana wystawa architektoniczna eksponująca fotografie zabytków drewnianych z jedenastu miejscowości Lubelszczyzny, a trwałym jej dorobkiem pozostał wydany wówczas katalog<sup>36</sup>.

Wzrasta zainteresowanie krajoznawstwem i zabytkami przeszłości, stąd też dopiero teraz powstają warunki do publikacji materiałów zebranych przez Wacława Świątkowskiego podczas wędrówek odbytych przez niego po Lubelszczyźnie w latach 1907—1909<sup>37</sup>.

Powołane do życia wyższe uczelnie od pierwszych lat istnienia prowadzą badania terenowe i niemal natychmiast publikują ich wyniki. Lubelszczyzną interesują się ośrodki warszawski i lwowski<sup>38</sup>.

Na szczególną uwagę zasługują inwentaryzacje architektury drewnianej Lubelszczyzny wykonane przez Zakład Architektury Polskiej Politechniki Warszawskiej, założony i kierowany przez prof. Oskara Sosnowskiego. W latach 1920—1930 sporządzono szczegółowe inwentaryzacje budownictwa drewnianego w 51 miejscowościach Lubelszczyzny. Kilka takich inwentaryzacji to obiekty pojedyncze (np. kościoły, dworki), przeważająca większość to inwentaryzacje wykonywane przez studentów według założonego programu, obejmujące opisy wsi, rysunki zagród najstarszych, najczęściej spotykanych, czyli typowych dla danych wsi, i najnowszych. Nadto znalazły się tu kuźnie, młyny, obiekty małej architektury itp. Opracowania są bardzo staranne i dające rzeczywistą możliwość poznania budownictwa danej miejscowości. Z perspektywy czasu można dziś stwierdzić, że jest to dokumentacja wzorcowa, a ponieważ obejmuje wiele obiektów dziś już nie istniejących, ma dla nas szczególną wartość poznawczą.

Inwentaryzacje Zakładu Architektury Polskiej Politechniki Warszawskiej są pierwszymi badaniami systematycznymi budownictwa drewnianego Lubelszczyzny prowadzonymi według założonego programu i dla określonych celów.

Akcji inwentaryzacji nie kontynuował, niestety, Zakład po wojnie; dorobek jego bowiem w okresie ostatnich lat to inwentaryzacja dwóch chałup ze Szczebrzeszyna.

Inwentaryzacje uproszczone (niepełne) z lat 1911—1921 dla dwunastu obiektów (10 kościołów, 1 dwór, 1 karczma) sporządziło Centralne Biuro Inwentaryzacji. Zbiory przejął Instytut Sztuki PAN w Warszawie.

W okresie międzywojennym prof. Władysław Tatarski opublikował rozprawę o dwóch dworach drewnianych na Podlasiu, a prof. Adam Fischer w *Zarysie etnograficznym województwa lubelskiego* krótko scharakteryzował budownictwo ludowe naszego regionu.

Trochę materiałów z Lubelszczyzny zamieszczono w monumentalnym wydawnictwie *Wiedza o Polsce*, kilka rysunków w broszurze Polskiego Radia *Budownictwo wsi polskiej*, w *Encyklopedii staropolskiej* Aleksandra Brucknera oraz kilka fotografii z opisami w albumowym wydawnictwie *Polska w krajobrazie i zabytkach*<sup>39</sup>.

Chęć poznania swojego regionu przez społeczeństwo Lubelszczyzny znalazła wyraz w wydanych kilkunastu monografiach poszczególnych miejscowości lub powiatów opracowanych przez miejscowych działaczy społecznych. W każdej z tych monografii są opisy wsi, zagród lub poszczególnych budynków. Czasami są to tylko krótkie wzmianki, czasami opisy oparte na badaniach prowadzonych metodami naukowymi dające pełny materiał do historii budownictwa danej miejscowości lub powiatu<sup>40</sup>.

Omówiona wyżej literatura wyczerpuje w zasadzie dorobek okresu międzywojennego w dziedzinie budownictwa drewnianego. Jak widać z tego przeglądu, poza kilkoma przykładami badań systematycznych, lecz nie dokończonych, są to opracowania podejmowane doraźnie, nie pozwalające na podjęcie próby syntezy.

### OKRES III (1945—1974)

Publikacje o różnorodnej treści, jakie ukazały się w pierwszych latach po wyzwoleniu, przynoszą niekiedy bardzo interesujące informacje na temat budownictwa drewnianego.

Pierwszym powojennym wydawnictwem drukowanym, w którym takie właśnie informacje znajdujemy, jest pierwszy tom *Wydawnictwa materiałów do dziejów Zamojszczyzny w latach wojny 1939—1944* pod redakcją dra Zygmunta Klukowskiego, w którym ówczesny architekt zamojski Adam Klimek podaje zniszczenia budynków wiejskich w okresie okupacji<sup>41</sup>.

Jako następne wychodzą trzy prace znanego lekarza i społecznika, dyrektora szpitala w Tomaszowie Lubelskim, dr Janusza Petera, zawierające wzmianki o budownictwie drewnianym. Szczególnie duże znaczenie ma jedna z nich pt. *Z przeszłości miasta kresowego — o Tomaszowie Lub. i powiecie*, oparta na gromadzonych przez szereg lat wypisach archiwalnych z materiałów dziś już nie istniejących<sup>42</sup>.

Przy utworzonym w Lublinie w 1944 r. Uniwersytecie Marii Curie-Skłodowskiej powstaje Katedra Etnografii i Etnologii kierowana przez prof. Józefa Gajka. W Lublinie też zostaje reaktywowane Polskie Towarzystwo Ludoznawcze współpracujące z wymienioną Katedrą. Prof. Józef Gajek inicjuje badania terenowe, których owocem jest osiem prac magisterskich o budownictwie drewnianym na Lubelszczyźnie<sup>43</sup>, nieco później powstała wspomniana wyżej praca doktorska Zofii Staszczak oraz kilka prac pozostających w maszynopisach znajdujących się obecnie w zbiorach archiwum Polskiego Towarzystwa Ludoznawczego we Wrocławiu<sup>44</sup>. Z tego też kręgu pochodzi omawiana już praca Henryka Zwolakiewicza o stanie badań etnograficznych i bibliografia etnograficzna Lubelszczyzny, a także rozprawy Tadeusza Delimata i Zofii Staszczak publikowane w „Pracach i Materiałach Etnograficznych”<sup>45</sup>.

Wkrótce nastąpiła likwidacja Katedry, a tym samym przerwanie dalszych prac.

Wznawia je reaktywowana ponownie w roku 1959 Katedra Etnografii i Etnologii UMCS pod kierownictwem prof. Romana Reinfussa, który jednocześnie prowadzi Pracownię Badania Plastyki Ludowej (obecna nazwa: Pracownia Badania Polskiej Sztuki Ludowej) Instytutu Sztuki PAN w Krakowie. Obejmując opiekę naukową nad działem etnograficznym Muzeum Okręgowego, prof. Roman Reinfuss tworzy w Lublinie silny ośrodek etnograficzny. W prowadzonych przez pracownię krakowską badaniach penetracyjnych i obozach stacjonarnych stale uczestniczą etnografowie i studenci lubelscy.

Prof. R. Reinfuss rozpoczyna systematyczne badania na Lubelszczyźnie w roku 1951 i prowadzi je do roku 1971, a więc przez 20 lat. Dokonano w tym okresie 10 objazdów penetracyjnych (1951 r. — pow. lukowski i radzyński; 1952 r. — pow. janowski, biłgorajski i zamojski; 1953 r. —

pow. puławski, opolski i kraśnicki; 1954 r. — pow. krasnostawski; 1958 r. — pow. bialski, włodawski i parczewski; 1959 r. .... pow. krasnostawski i zamojski; 1960 r. — pow. puławski i opolski; 1965 r. — pow. hrubieszowski i tomaszowski; 1966 r. — pow. chełmski; 1971 r. — pow. biłgorajski) oraz zorganizowano 4 obozy stacjonarne (1954 r. — Kozłówka, 1958 r. — Urzędów, 1960 r. — Sosnowica, 1962 r. — Hadynów).

Rezultatem działalności było zebranie ogromnej ilości materiałów z 518 miejscowości Lubelszczyzny. Są to opisy, szkice, inwentaryzacje uproszczone i szczegółowe oraz fotografie, a o ogromie wykonanych badań dają pojęcie załączone do niniejszej pl'acy mapy.

Brakuje, niestety, sprawozdań i publikowanych informacji o ilości i zakresie zebranych materiałów z terenu województwa lubelskiego. Jest to brak szczególnie dotkliwy, bowiem *Wykaz inwentaryzacji zabytkowego budownictwa ludowego wykonanych w latach 1920—1960*, zamieszczony w *Sprawozdaniu Centralnego Ośrodka Informacyjnego przy Katedrze Architektury i Planowania Wsi Politechniki Warszawskiej* z 1962 r., wymieniając wykonane przez Pracownię Badania Plastyki Ludowej Instytutu Sztuki PAN inwentaryzacje 87 obiektów w 49 miejscowościach województwa lubelskiego, podaje jedynie kilka procent zebranych pomiarów. I tylko te zostały uwzględnione w niniejszym katalogu inwentaryzacji.

Część materiałów zebranych przez Pracownię Badania Plastyki Ludowej IS PAN była podstawowym źródłem do kilku publikacji ogłoszonych drukiem<sup>46</sup>, bądź opracowań pozostających dotąd w maszynopisach wykonanych na zlecenie odnośnych instytucji<sup>47</sup>.

Zlikwidowanie Katedry w 1965 r. właściwie przesądziło o aktywności ośrodka lubelskiego, odtąd bowiem wspólnie z pracownią krakowską podjęto badania tylko dwa razy, nie ogłaszając zresztą ich wyników.

Trzeba tu podkreślić, że dopiero badania prowadzone pod kierunkiem prof. R. Reinfussa pozwoliły na dokonanie pełnej oceny istniejących na Lubelszczyźnie form i typów budownictwa ludowego, orientację w stanie ich zachowania oraz umożliwiły wybór obiektów do organizowanego w Lublinie muzeum w plenerze.

Muzeum Okręgowe w Lublinie prowadziło również samodzielne badania w terenie, wydało też trzy prace, w których są omawiane zagadnienia architektury drewnianej<sup>48</sup>.

Zakład Architektury Polskiej Politechniki Warszawskiej, kierowany od 1945 r. przez prof. Jana Zachwatowicza, nie podjął tak pięknie prowadzonej w latach dwudziestych akcji inwentaryzacyjnej budownictwa drewnianego na Lubelszczyźnie, jednakże pracownicy naukowcy Zakładu ogłosili szereg cennych publikacji, w których poruszają zagadnienia architektury drewnianej województwa lubelskiego, często kwalifikując poszczególne zabytki jako podręcznikowe przykłady rozwoju tej dziedziny sztuki. Publikacje te, zamieszczane w różnych wydawnictwach, są pisane przez najwybitniejszych znawców zagadnienia: Gerarda Ciołka, Wojciecha Kalinowskiego, Witolda Krassowskiego, Adama Miłobędzkiego, Franciszka Piaścika, Ignacego Tłoczka, Jana Zachwatowicza<sup>49</sup>.

Pewnego rodzaju kontynuację dawnych badań prowadził prof. Ignacy Tłoczek w ramach działalności Katedry Architektury i Planowania Wsi Politechniki Warszawskiej<sup>50</sup>. W latach 1956—1960 Katedra ta wykonała inwentaryzacje wielu budynków wiejskich w 22 miejscowościach lubelskiego Podlasia.

Podobną akcję prowadziła też Katedra Architektury i Planowania Wsi

Politechniki Gdańskiej, wykonując w latach 1947—1950 pomiary w 11 miejscowościach Lubelszczyzny.

Próbie koordynacji badań nad budownictwem wiejskim i małomiasteczkowym podejmuje w 1956 r. prof. Ignacy Tłoczek, organizując Centralny Ośrodek Informacyjny przy Katedrze Architektury i Planowania Wsi Politechniki Warszawskiej. Działalność Ośrodka zamyka wydane w roku 1962 sprawozdanie zawierające poza kilkoma artykułami również wykaz inwentaryzacji budownictwa ludowego wykonanych w latach 1920—1960 przez różne ośrodki w kraju. Nie jest to jednak wyczerpujące zestawienie i nie podaje rzeczywistej ilości wykonanych inwentaryzacji architektury drewnianej. Z terenu województwa lubelskiego wymienia inwentaryzacje 590 budynków ze 132 miejscowości<sup>51</sup>.

Zakrojone na wielką skalę inwentaryzacje budownictwa drewnianego w województwie lubelskim prowadziła w latach 1956—1963 Katedra Historii Architektury Polskiej Politechniki Krakowskiej kierowana przez prof. Wiktora Zina. Sporządzono kilkaset rysunków z 46 miejscowości Lubelszczyzny, akcję tę jednak przerwano. Katedra wydała ponadto dwie cenne publikacje zawierające materiały z województwa lubelskiego<sup>52</sup>.

W znacznie mniejszym zakresie wykonywano inwentaryzacje budownictwa drewnianego dla potrzeb doraźnych na zlecenie Wojewódzkiego Konserwatora Zabytków w Lublinie, Ośrodka Dokumentacji Zabytków w Warszawie i Muzeum Wsi Lubelskiej.

Państwowy Instytut Sztuki (obecnie Instytut Sztuki PAN) rozpoczął w 1952 r. prace redakcyjne nad VIII tomem „Katalogu Zabytków Sztuki w Polsce” obejmującym województwo lubelskie. Zarejestrowano wówczas i opisano drewniane obiekty sakralne i dworki, wyjątkowo tylko uwzględniając budownictwo ludowe. Niemal zupełnie pominięto wiejskie budownictwo przemysłowe, przede wszystkim młyny i wiatraki. Owocem kilkuletnich prac jest wydanie 11 zeszytów dla poszczególnych powiatów oraz przygotowanie w maszynopisach katalogów dla 7 powiatów<sup>53</sup>.

Rejestrację zabytków prowadził również Ośrodek Dokumentacji Zabytków Zarządu Muzeów i Ochrony Zabytków w Warszawie. Rozpoczęto tę akcję sporządzeniem kart ewidencyjnych obiektów zabytkowych, tzw. kart zielonych (od koloru tych kart)<sup>54</sup>. W roku 1964 wydano *Spis zabytków architektury i budownictwa* a po przeprowadzeniu weryfikacji spis wydano ponownie w roku 1973 pt. *Zabytki architektury i budownictwa w Polsce* w formie zeszytów oddzielnych dla każdego województwa<sup>55</sup>. Wprawdzie w nowym wydaniu dokonano wielu uzupełnień, jednakże weryfikacja nie wniosła istotnych zmian i nowy spis, podobnie jak poprzedni, „karty zielone” i katalogi zabytków, budownictwo drewniane traktuje — poza obiektami sakralnymi i dworkami — marginesowo<sup>56</sup>.

Inną akcją zakrojoną na szeroką skalę są prace nad *Polskim Atlasem Etnograficznym*, prowadzone w latach 1953—1955, oraz badania uzupełniające w latach następnych. Efektem ich jest wydanie dotąd czterech zeszytów *Atlasu* zawierających ogółem 127 map, w tym 47 map dotyczących budownictwa ludowego. To monumentalne wydawnictwo przynosi niezwykle dużo materiałów do budownictwa drewnianego, ma jednak wiele braków wynikłych przede wszystkim z samych założeń. Niefortunnie ustalona sieć badanych miejscowości nie pozwala na uchwycenie wszystkich typów i form budownictwa drewnianego w odnośnych regionach, nie wykorzystano wszystkich źródeł, równocześnie przygotowywano do druku różne zagadnienia, a to spowodowało rozproszenie materiałów dotyczących budownictwa we wszystkich zeszytach itp.<sup>57</sup>

W omawianym okresie ukazało się ponadto kilka prac opartych bądź na materiałach zbieranych do *Atlasu*, bądź tylko o sieć badań PAK, zawierających sporo danych o budownictwie z Lubelszczyzny<sup>58</sup>.

Działający w Lublinie od 1944 r. Zakład Historii Sztuki przy Katolickim Uniwersytecie Lubelskim zagadnieniom architektury drewnianej poświęcił mało uwagi, wyszły stąd bowiem zaledwie dwie tego rodzaju opublikowane prace<sup>59</sup>.

Oddzielną grupę stanowią opracowania ogólne polskiej sztuki ludowej omawiające również zagadnienia architektury drewnianej. Spotykamy w nich krótkie charakterystyki budownictwa wiejskiego Lubelszczyzny lub przynajmniej przykłady niektórych form tu występujących. Serię tę rozpoczyna w 1953 r. prof. Ksawery Piwocki, kończy w 1972 r. Stefania Krzysztofowicz<sup>60</sup>. Podobny charakter ma kilka innych prac zawierających nieraz cenne materiały do architektury drewnianej województwa lubelskiego<sup>61</sup>.

Wiele wzmianek lub krótkich opisów zabytkowych obiektów drewnianych podają wydawane od 1951 r. przewodniki turystyczno-krajoznawcze<sup>62</sup>, choć niektóre z nich zawierają informacje całkowicie błędne, pisane przez autorów nie znających ani terenu, ani zabytków, np. pierwszy wydany po wojnie przewodnik W. L. Przyborowskiego<sup>63</sup>.

Problematykę zabytków drewnianych podejmuje również ukazujący się od 1958 r. „Kalendarz Lubelski”. Już w pierwszym jego roczniku (1958 r.) Alicja i Mieczysław Kurzątkowscy zamieszczają kilka fotografii z krótkimi tekstami o cenniejszych zabytkach drewnianych. W 1972 i 1973 r. Włodzimierz Wójcikowski i Henryk Gawarecki publikują artykuły krajoznawcze uwzględniające zabytki architektury drewnianej, w roczniku 1972 Janina Petera daje zwięzłą charakterystykę budownictwa drewnianego Lubelszczyzny, będącą małą syntezą dotychczasowych badań, poruszając ponownie ten temat w roczniku 1973 w artykule o sztuce ludowej Lubelszczyzny<sup>64</sup>.

Wzmianki lub opisy niektórych zabytków można znaleźć również w innych kalendarzach<sup>65</sup>.

Podobnie jak w okresie międzywojennym, kilka miast i powiatów wydaje własne monografie, w których znajduje odbicie interesująca nas problematyka, np. Lublin i Tarnogród, powiat bialski i radzyński<sup>66</sup>. Wreszcie zagadnienia budownictwa drewnianego znajdują czasami odbicie w biuletynach wydawanych przez niektóre towarzystwa regionalne<sup>67</sup>.

Poza przedstawionymi wyżej wynikami prac prowadzonych w ramach działalności różnych instytucji budownictwem drewnianym Lubelszczyzny interesowało się wielu naukowców niejako na marginesie swojej działalności podstawowej, publikując materiały na łamach różnych czasopism, przede wszystkim w „Ochronie Zabytków”<sup>68</sup>, czasopismach popularno-naukowych lub społeczno-kulturalnych<sup>69</sup>.

Tu też trzeba wspomnieć o dwóch pozostających dotąd w rękopisach monografiach opracowanych przez miłośników swoich regionów: Czesława Kluźniaka z Dubienki i Michała Pękalskiego z Biłgoraja<sup>70</sup>.

Dużo miejsca zabytkowym budynkom drewnianym poświęciły na swoich łamach dzienniki, przede wszystkim lubelskie<sup>71</sup>, ale także kilka warszawskich<sup>72</sup>. Jest to fakt szczególnie ważny, niejednokrotnie bowiem fotografie, opisy lub nawet krótkie wzmianki w gazetach codziennych są dziś jedynymi dokumentami o nie istniejących już zabytkach i stanowią niezwykle cenne przyczynki do dalszych badań.

Podane w bibliografii artykuły zaczerpnięte z dzienników nie są wyczerpujące i należy je traktować jako materiał wymagający uzupełnienia.

Trzeba też wspomnieć, że wiele artykułów i wzmianek w tygodnikach i dziennikach poświęcono pozostawionej *in situ* zagrodzie mieszczańskiej w Biłgoraju, która będzie oddziałem biłgorajskiego muzeum regionalnego<sup>73</sup> oraz organizowanemu od 1963 roku Muzeum Wsi Lubelskiej w Lublinie, które wzbudziło szczególne zainteresowanie prasy zarówno doborem obiektów, jak też atrakcyjnym usytuowaniem w mieście, na terenie o bogatej rzeźbie, na dwóch wzgórzach, z których można oglądać malowniczą sylwetkę starego Lublina<sup>74</sup>.

Po powołaniu Muzeum w 1970 r. dokonano wyboru obiektów do przeniesienia, opracowano projekt zagospodarowania przestrzennego | przeniesiono na teren „skansenu” dworek Wincentego Pola, zakupiono trzy wiatraki, spichlerz plebański z podcieniem, przejęto niezwykle piękny i wartościowy XVIII-wieczny dwór z Żyrzyna, unikalny młyn wodny z Jeleńca i kilka mniejszych obiektów.

W wyniku prowadzonych badań terenowych przygotowano w Muzeum Wsi Lubelskiej i złożono do druku trzy prace z zakresu budownictwa drewnianego i techniki ludowej<sup>76</sup> oraz zgromadzono kilkanaście inwentaryzacji pomiarowych i opisów obiektów. Zaawansowane są także prace i badania nad architekturą sakralną i wiejskim budownictwem przemysłowym<sup>77</sup>.

## WNIOSKI

Jak wynika z dokonanego przeglądu prac badawczych nad budownictwem drewnianym Lubelszczyzny, nie zdołano dotychczas, mimo kilkakrotnych prób, w pełni dokończyć zaawansowanych nieraz badań. Stawały temu na przeszkodzie różne okoliczności, najważniejszą zaś z nich była niewątpliwie likwidacja katedry etnografii UMCS.

Osiągnięte wyniki przeprowadzonych prac są jednak duże i pozwalają na podjęcie próby syntezy po dokonaniu oczywiście stosunkowo niewielkich, lecz niezbędnych badań uzupełniających.

Jeżeli przyjmiemy, że niektóre rodzaje budownictwa drewnianego Lubelszczyzny są znane dość dobrze dzięki dokonany już opracowaniom i badaniom zaawansowanym lub podjętym (np. budownictwo sakralne, dworskie, przemysłowe), okaże się, że konieczne jest uzupełnienie badań przede wszystkim nad wiejskim budownictwem mieszkalnym i gospodarczym, zwłaszcza zaś nad budownictwem małomiasteczkowym, któremu dotąd poświęcono najmniej uwagi.

Warto przy okazji przypomnieć, że z budownictwem drewnianym jest ściśle związane osadnictwo i kształty wsi.

Zagadnienia te na Lubelszczyźnie, poza kilkoma zaledwie pracami, nie są dotąd badane.

Zebrana bibliografia oraz zestawienie wykonanych inwentaryzacji powinny ułatwić dalsze badania i prace nad budownictwem drewnianym Lubelszczyzny oraz wskazać kierunki podejmowanych poszukiwań, orientując w zakresie dokonanych już osiągnięć.

## PRZYPISY

<sup>1</sup> H. Zwolakiewicz, *Stan badań etnograficznych nad Lubelszczyzną*, Lublin 1948, ss. 54, il. 8.

Rec.: J. Gajek, *Lubelszczyzna w świetle badań etnograficznych*, „Życie Lubelskie”, 1948, nr 12.

Poznań—Lublin 1952, maszynopis PTL.

*i XX wieku*), „Prace i Materiały Etnograficzne”, t. XXIV, 1963 [Wrocław], ss. 232, il., tab., mapy, bibliogr.

ka Ludowa”, R. XVIII, 1964, nr 4, s. 193—201.

<sup>5</sup> Przy Katedrze Architektury i Planowania Wsi Politechniki Warszawskiej został powołany w grudniu 1956 r. Centralny Ośrodek Informacyjny, który zamknął swoją działalność z końcem 1961 r. wydaniem *Sprawozdania z 5-letniej działalności Centralnego Ośrodka Informacyjnego powołanego w sprawie koordynacji prac naukowo-badawczych w dziedzinie architektury i budownictwa ludowego*, Warszawa 1962, maszynopis powielany, KAiPW PW. Istotną częścią tego sprawozdania jest *Wykaz inwentaryzacji budownictwa ludowego wykonanych w latach 1920—1960* (województwo lubelskie, s. 46—52). O utworzeniu Ośrodka pisał F. Piaścik, *Powołanie Centralnego Ośrodka Informacyjnego do spraw inwentaryzacji budownictwa i architektury ludowej*, „Etnografia Polska”, R. II, 1959, s. 401—403.

ca A. Kuncewicz, *Plany przeglądowe miast polskich*, Warszawa 1929, ss. 30, 100, Sekcja Urb. ZAP PW, wymieniająca plany 14 miast województwa lubelskiego. Niektóre z tych planów mają duże znaczenie nad badaniami budownictwa drewnianego.

Niezwykle cenna jest praca L. Grajewskiego, *Bibliografia ilustracji w czasopiśmie polskich XIX i pocz. XX w. (do 1918 r.)*, Warszawa 1972, ss. 554.

Rec.: J. M. Michałowski, „Biuletyn Historii Sztuki”, R. XXXVI, 1974, nr 1, S. 81—82.

Prof. F. Piaścik opublikował w okresie międzywojennym trzy sprawozdania z wyników akcji pomiarowej budownictwa drewnianego prowadzonej przez Zakład Architektury Polskiej Politechniki Warszawskiej: *Zbiory Sekcji Budownictwa Ludowego Zakładu Architektury Polskiej i Historii Sztuki Politechniki Warszawskiej*, „Biuletyn Naukowy”, wydawany przez ZAPiHS PW, 1932, nr 1, s. 2—12 (33 miejscowości z województwa lubelskiego); *Zbiory Sekcji Budownictwa Ludowego Zakładu Architektury Polskiej i Historii Sztuki Politechniki Warszawskiej* (dalszy ciąg opublikowanego w nr 1 „Biuletynu Naukowego”), „Biuletyn Historii Sztuki i Kultury”, R. III, 1935, nr 1, s. 1—5 (10 miejscowości z województwa lubelskiego); *Zbiory Sekcji Pomiarów Zakładu Architektury Polskiej i Historii Sztuki Politechniki Warszawskiej. Budownictwo drzewne*, „Biuletyn Historii Sztuki i Kultury”, R. IV, 1936, s. 141—152 (10 miejscowości z woj. lubelskiego).

<sup>7</sup> Po 1945 r. wyniki przeprowadzonych badań i inwentaryzacji sporadycznie ogłaszały odnośne instytucje, nie mamy jednak pełnego zestawienia tych opracowań. Z dotychczasowych publikacji można wymienić: H. Adamczewska, *Studia Zakładu Urbanistyki w małych miastach*, „Biuletyn Historii Sztuki i Kultury”, R.



XI 1949 nr 3/4 s 295—304 (5 miast z woj. lubelskiego); K. M. Piechotka, Cz. Krassowski 'Prace Sekcji I Zakładu Architektury Polskiej, „Biuletyn Historii Sztuki i Kultury”, R. IX, 1947, nr 3/4, s. 349—359 (Kazimierz n. Wisłą); K. Piechotka, *Badania budownictwa ludowego przez Zakład Architektury Polskiej Politechniki Warszawskiej*, „Polska Sztuka Ludowa”, R. 2, 1949, nr 1, s. 34—37 (Kazimierz n. Wisłą); Z. Bobrowski, *Sprawozdanie z inwentaryzacji pomiarowej zabytków architektury i budownictwa ludowego. Katedra Architektury Polskiej Politechniki Warszawskiej w latach 1958—59, 1960—61*, „Kwartalnik Architektury i Urbanistyki”, t. VII, 1962, z. 4, s. 351—365 (Szczeczeszyn); W. Zin, *Sprawozdanie z inwentaryzacji pomiarowej zabytków architektury, urbanistyki i budownictwa ludowego w roku 1956*, Katedra Historii Architektury Polskiej Politechniki Krakowskiej, „Kwartalnik Architektury i Urbanistyki”, t. II, 1957, nr 1, s. 70—74 (9 miejscowości z woj. lubelskiego); W. Grabski, *Sprawozdanie Katedry Historii Architektury Polskiej Wydziału Architektury Politechniki Krakowskiej z prac inwentaryzacyjnych i naukowo-badawczych nad polskim budownictwem ludowym*, „Etnografia Polska”, R. II, 1959, s. 406—409; W. Zin, W. Grabski, *Sprawozdanie z inwentaryzacji pomiarowej zabytków architektury i urbanistyki oraz z prac badawczych*, Katedra Historii Architektury Polskiej Politechniki Krakowskiej, „Kwartalnik Architektury i Urbanistyki”, t. VI, 1961, z. 4, s. 353—366 (10 miejscowości z woj. lubelskiego); R. Reinfuss, *Prace Sekcji Badania Plastyki Ludowej PIS w ciągu minionego 15-lecia*, „Polska Sztuka Ludowa”, R. XIII, 1959, nr 4, s. 197—207 (prace na obozach inwentaryzacyjnych w Kozłowie i Urzędowie); R. Reinfuss, *Badania nad kulturą ludową w XXV-leciu Polski Ludowej*, „Materiały Muzeum Budownictwa Ludowego w Sanoku”, R. 1969, nr 10, s. 62—67; I. Cywińska, *Materiały inwentaryzacyjne do budownictwa i architektury ludowej zgromadzone przy Katedrze Architektury i Planowania Wsi Politechniki Warszawskiej*, „Etnografia Polska”, R. II, 1959, s. 404—405; *Wykaz pomiarów zabytków architektury drewnianej, cz I*, Warszawa 1957—58, maszynopis powielany, Centralny Zarząd Muzeów i Ochrony Zabytków Ministerstwa Kultury i Sztuki, ss. 103, oprac. A. Brożyna (z woj. lubelskiego 25 miejscowości); *Katalog pomiarów zabytków architektury i budownictwa*, Warszawa 1967, ss. 668, MKiS — Ośrodek Dokumentacji Zabytków, tom przygotowali do druku M. Charytańska i P. Malinowski, pod red. R. Gintyłówny i S. Konarskiego (z woj. lubelskiego 70 miejscowości); T. Polak, *Rok 1967 w PKZ*, „Biuletyn Informacyjny PKZ”, nr 10, maj 1968 (studia historyczno-urbanistyczne i dokumentacje dla 10 miejscowości z woj. lubelskiego); *Katalog studiów historyczno-urbanistycznych do planów zagospodarowania przestrzennego miast*, „Biuletyn Informacyjny PKZ”, nr 11, czerwiec 1968 (15 miejscowości i woj. lubelskiego); *Lubliniana w „Ziemi” (1910—1950)*, oprac. Dział informacyjno-bibliograficzny Wojewódzkiej i Miejskiej Biblioteki Publicznej im. H. Łopacińskiego w Lublinie, (W:) *50 lat PTK—PTTK w Lublinie*, Lublin 1960, s. 31-44-

Lublin (wymienia 22 pozycje dotyczące budownictwa drewnianego Lubelszczyzny); Z. Staszczak, *Wykaz zawartości archiwum naukowego Polskiego Towarzystwa Ludoznawczego*, „Archiwum Etnograficzne”, nr 11, 1955 [Wrocław], ss. 27.

jest reprodukowany w pracach: A. Czolowski, *Plan i widok Zamościa z 1704 r.*, Zamość 1920; W. Krassowski, *Problemy regionalizacji w studiach nad zabudową wsi*, [W:] *Ze studiów nad budownictwem wiejskim*. „Prace Instytutu Urbanistyki i Architektury”, R. VI, z. 1/16, Warszawa 1957, s. 92; W. Kalinowski, *Zabudowa i struktura przestrzenna miast polskich od połowy XVII do schyłku XVIII wieku*, (W:) *Dom i mieszkanie w Polsce (druga połowa XVII—XIX w.)*, Wrocław 1975, s. 55.

<sup>10</sup> J. S. Bystron, *Typy ludowe J. P. Norblina*, Kraków 1934, tabl. IV.

1—12 i 1804, nr 13—18. W. Gutkowski, *Budownictwo wiejskie*, w nr. 2—17. Artykuły o młynach (bez podania nazwiska autora) w nr. 1—5, 8 i 10. W nr. 9 o młynach krakowskich — opis nadesłany przez Jana Ferdynanda Naxa bud. wodn. b. R.P. (budowniczego znanego na Lubelszczyźnie z innych prac).

<sup>12</sup> K. z Tańskich Hoffmanna, *Wspomnienia narodowe. Wyjątki z dziennika drugiej w kraju naszym przejażdżki*, (W:) „Rozrywki dla Dzieci”, t. VI, 1826, nr 32.

<sup>13</sup> J. Głuziński, *Włościanie z okolic Zamościa i Hrubieszowa*, „Dziennik Warszawski”, 1853, nr 151—156 i to samo w: K. Wł. Wójcicki, *Archiwum domowe do dziejów i literatury krajowej z rękopismów i dzieł najrzadszych*, Warszawa 1856, S. 399—578.

<sup>14</sup> K. Stronczyński, *Widoki zabytków starożytności w Królestwie Pol-*

skim. Atlas VI i VII, wyd. 1855 (Gabinet Rycin UW); A. Lerue, *Album Lubelskie*, Warszawa 1857—1860 (Kazimierz, Chodel, Krupe, Szczepreszyn).

<sup>15</sup> M. Stworzyński, *Opisanie statystyczno-historyczne dóbr Ordynacji Zamojskiej*, rkps z 1834 r., Biblioteka Ordynacji Zamojskiej, nr 1815; K. Boniewski, *Opis historyczny djecezji lubelskiej przez [...] kanonika katedry plockiej, proboszcza w Fajstawicach*, Lublin 1845, odpis z oryginału w 1892 r., Archiwum Kurii Biskupiej w Lublinie, sygn. A-259; S. Z. Sierpiński, *Obraz miasta Lublina*, Warszawa 1859, s. 12, 29, 110, 129; K. Koźmian, *Pamiętniki*, t. I-III, wyd. I, Poznań 1858. *Pamiętniki* pisał K. Koźmian w latach 1852—1855, a obejmują one wspomnienia z lat 1780—1856.

<sup>16</sup> O. Kolberg, *Lubelskie*, cz. I, Kraków 1883 (reed. 1962); *Mazowsze*, t. III, Kraków 1887 (reed. 1963); *Chelmskie*, t. I, Kraków 1890 (reed. 1964); teka nr 17 „Lublin — Bilgoraj”, *Wieś, zagroda, chaty. Plany, rysunki, notatki*, Archiwum PTL, sygn. 1217.

<sup>17</sup> „Pamiętnik Religijno-Moralny”: K. Boniewski, *Krasnobród*, t. I, 1841, s. 419—423; J. Piasecki, *Opisanie klasztorów i kościołów księży Franciszkanów*, tamże, t. VIII, 1845, s. 546—553; J. T., *Opis kościoła parafialnego w mieście rządowym Parczewie*, tamże, t. XVI, 1849, s. 456—465; „Biblioteka Warszawska”: [...] *Bilgoraj w Lubelskiem*, t. II, 1842, s. 222—224; J. T. Łtubomirski]. *Północno-wschodnie wołoskie osady*, tamże, t. IV, 1858, s. 1—56; A. Wieniarski, *Włodawa i Różanka*, tamże, t. III, 1860, s. 453—465; „Czytelnia Niedzielną”: *Kościółek w Dubience*, 1859, nr 13, s. 101—102; „Wieniec”: rys. Bronisława Kamińskiego *Wnętrze chaty rusińskiej z okolic Hrubieszowa*, R. I, 1872, t. II, nr 69; „Kronika Rodzinna”: Ż. Gloger, *Dziennik podróży po Bugu*, 1875, seria II, nr 23 i 24; „Tygodnik Powszechny”: [W- Gościmski], *Kazimierz Dolny nad Wisłą*, 1883, nr 29; tamże: A. Gierymski, *Ulica Podwale w Lublinie*, 1884, nr 3; tamże: *Orkiestra Włociańska w Starym Zamościu*, nr 41; tamże: W. Gościmski, *Widoki Janowca nad Wisłą*, nr 46; tamże: W. Gerson, *Kazimierz n. Wisłą*, nr 35; „Świat” [Kraków]: M. Wawrzeniowski, *Kazimierz*, R. III, 1890, s. 228; „Przegląd Katolicki”: Ks. S., *Z Hrubieszowskiego*, 1864, nr 20; Ks. Ś. D., *Wizyta pasterska...*, 1895, nr 31; „Wędrowiec” [Warszawa]: *Sławinek i jego wody...*, 1883, nr 22; tamże: A. Winkler, *Bilgoraj*, nr 49; tamże: A. Gierymski, *Z Lublina*, 1884, nr 52; tamże: W. Girgas, *Brzegi Bochońscy pod Kazimierzem*, 1896, nr 20; tamże: Turysta, *Wrażenia z Kazimierza nad Wisłą*, nr 32; K. Kraszewski, *Z Kazimierza n. Wisłą*, 1902, nr 17; „Biesiada Literacka”: W. Brochocki, *Domy budowane na palach w Międzyrzeczu*, t. XXVII, nr 4; tamże: W. Zarębski, *Tomaszów Lub.*, nr 25; „Tygodnik Polski”: 1899, 1901, 1903, 1905; „Życie i Sztuka”—„Kraj” (Petersburg), 1902, nr 27; „Życie Polskie” (Kraków), 1914.

<sup>18</sup> „Przegląd Tygodniowy”: B. J. Koskowski, *Powiat tomaszowski*, t. 3, 1891; *Powiat hrubieszowski*, t. 4, 1892; *Powiat zamojski*, t. 6, 1894; *Powiat bilgorajski*, t. 7, 1895; *Powiat krasnostawski*, t. 8, 1896.

nr 281; R. 9, 1867, nr 380, 424; R. 12, 1870, nr 110; R. 16, 1874, nr 317; R. 18, 1876, nr 2; R. 21, 1879, nr 178; R. 22, 1880, nr 229; R. 24, 1882, nr 354; R. 30, 1888, nr 279; R. 31, 1889, nr 339; R. 42, 1900, nr 51; R. 44, 1902, nr 20, 21; R. 47, 1905, nr 29, 39; R. 50, 1908, nr 38; R. 51, 1909, nr 26, 30, 31; R. 64, 1923, nr 3, 11, 31, 33, 45, 46; R. 65, 1924, nr 47;

„Kłosa”. T. XV, 1872, nr 371; T. XIX, 1874, nr 480; T. XXXIV, 1882, nr 865; T. XXXVII, 1883, nr 956; T. XXXVIII, 1884, nr 968; T. XL, 1885, nr 1024; T. XLIII, 1886, nr 1099; T. XLV, 1887, nr 1167 i 1170; T. XLIX, 1889, nr 1257;

„Wieś Ilustrowana”: R. I, 1910, z. 2, 6, 11, 12; R. II, 1911, nr 1, 10; R. III, 1912, nr 8; R. IV, 1913, nr 7, 10;

„Ziarno”: 1903, nr 28; 1904; 1905, nr 6, 25; 1906, nr 1, 7, 9; 1910;

„Zorza”: 1905, II;

„Tydzień”, dodatek literacko-naukowy „Kuriera Lwowskiego”: 1905, nr 12;

„Świat” [Warszawa]: 1908, nr 11; 1909, nr 28; 1918, nr 4;

„Nasz Kraj”: 1906, nr 7;

„Wędrowiec” [Lwów]: 1912, 1.

<sup>20</sup> *Encyklopedia rolnictwa i wiadomości związek z niem mających*. Wydawana pod redakcją J. T. Lubomirskiego, Ed. Stawiskiego, St. Przysańskiego, t. II, D-G(osp.), Warszawa 1874, s. 1022—1070.

z. 6; T. IX, 1895, z. 1; T. XIV, 1900, z. 6; T. XVI, 1902, z. 2; T. XVII, 1903, z. 3, 4, 5; T. XVIII, 1904, z. 1; T. XIX, 1905, z. 4; T. XVI, 1902, z. 3 poświęcony guberni lubelskiej.

1889 [Warszawa].

<sup>23</sup> S. J. Dobrowolski, *Lud hrubieszowski*, „Lud”, R. I 1895, n. 157-187, 207—218 244—256- Z St., *Znad Bugu. Szkic etnograficzny*, „Lud”, R. III, 1897, Z. 1. B. Koskowski, *O mieszkaniach i żywieniu się Żydów małomiasteczkowych w Królestwie Polskim*, „Lud”, R. III, 1887, z. 4, s. 314—329.

miętnik Fizjograficzny”, Warszawa 1884, s. 384—411, il. 1 i nadbitka: Warszawa 1884 A Pleszczyński, *Bojarzy międzyrzeccy. Studium etnograficzne*, Warszawa 1892; B. Sokalski, *Powiat sokalski pod względem geograficznym, etnograficznym, historycznym i ekonomicznym*, Lwów 1899.

wyd. pod red. F. Sulimirskiego, B. Chlebowskiego i W. Walewskiego, t. I—XV, Warszawa 1880—1902.

downictwo drzewne i wyroby z drzewa w dawnej Polsce t. I, Warszawa 1907 i t. II, Warszawa 1909. Praca ułożona w formie encyklopedycznej doprowadzona została tylko do litery „L”; Z. Gloger, *Encyklopedia staropolska ilustrowana*, t. I—IV, Warszawa 1900—1903 (reed. 1972).

<sup>27</sup> H. Wiercieński, *Opis statystyczny Guberni Lubelskiej*, Warszawa 1901; A. Jabtonowski, *Polska XVI wieku pod względem geograficzno-statystycznym*, t. VII, cz. II, *Ziemie ruskie. Ruś Czerwona; Źródła dziejowe*, t. XVIII, cz. II, Warszawa 1903; J. M. Bazewicz (red.), *Atlas geograficzny ilustrowany Królestwa Polskiego*, Warszawa 1907; I. T. Baranowski, *Materiały do dziejów wsi polskiej*, z. 1, Warszawa 1909; E. Łuskińska, *W obronie piękności kraju*, Kraków 1910; Z. Batowski, *Norblin*, Lwów 1911; J. Chrzęszczyńska, J. Warnkówna, *Z biegiem Wisły. Obrazki o kraju*, Warszawa 1901; Z. Gloger, *Dolinami rzek*, Warszawa 1903; F. Majewski, *Wizyta pasterska [...] odbyta w 1906 roku*, Warszawa 1906; *Monografia ilustrowana czyli opis kościołów rzymsko-katolickich w Królestwie Polskim („Pamiętka z Częstochowy”)*, Warszawa 1908 (jest to poszerzone wydanie z 1899 r.); T. Spiss, *Wykaz drewnianych kościołów i cerkwi w Galicji*, Lwów 1912.

<sup>28</sup> *Katalog Wystawy Rolniczo-Przemysłowej w Lublinie*, Warszawa 1901; *Księga Pamiątkowa Wystaw Lubelskich*, Warszawa 1909.

<sup>29</sup> *Sprawozdanie Towarzystwa Opieki nad Zabytkami Przeszłości w Warszawie za rok 1909*, Warszawa 1910, s. 26; [S. Cercha], *Sprawozdanie Towarzystwa Opieki nad Polskimi Zabytkami Sztuki i Kultury za rok 1910*, Kraków 1911, s. 35; F. Klein, *Kościół w Tomaszowie Lubelskim*, (W:) *Sprawozdanie i Wydawnictwo Towarzystwa Opieki nad Polskimi Zabytkami Sztuki i Kultury za rok 1910*, Kraków 1911, s. 19—28; S. Cercha, *Sprawozdanie...*, (W:) *Sprawozdanie i Wydawnictwo Towarzystwa Opieki nad Polskimi Zabytkami Sztuki i Kultury za rok 1912*, Kraków 1913, s. 31—72.

<sup>30</sup> A. Szyszko-Bohusz, *Kościół w Tomaszowie i Mnichowie*, „Sprawozdanie Komisji do Badania Historii Sztuki w Polsce”, t. VIII, 1912, szp. 309—327.

<sup>31</sup> „Ziemia” R. I, 1910, nr 17; R. II, 1911, nr 4, 40, 45; R. IV, 1913, nr 41 i 48; R. V, 1914 nr 22 oraz: [M. Wisznicki], *Dwór w Moniakach*, tamże, R. I, 1910 nr 18 i K. Ruski [Kazimierz Moszyński], *Budownictwo ludowe w okolicach Zamościa*, R. III, 1912, nr 18, 19 i 20.

<sup>32</sup> S. Szyller, *Czy mamy polską architekturę?*, Warszawa 1916; tenże, *Tradycja budownictwa ludowego w architekturze polskiej*, Warszawa 1917; *Więś i miasteczko. Materiały do architektury polskiej*, t. I, Warszawa 1916; J. Sas Zubrzycki, *Polskie budownictwo drewniane*, Kraków 1916.

<sup>33</sup> Ed. Kriechbaum [Woislawize], *Das polnische Bauernhaus im Kreise Cholm*, „Zeitschrift für Österreichische Volkskunde”, R. XIII, 1911, z. 3—4, s. 49—59, il.; A. Schultz, *Ethnographischer Bilderatlas von Polen* (Kongress-Polen), Berlin 1918; E. Wunderlich, *Geographischer Bilderatlas von Polen*, Berlin 1917.

<sup>34</sup> J. Gumowski, *Motywy architektury polskiej*, z. 1, Lublin—Kraków 1918; H. Łopaciński, *Okazy staropolskiego stylu budowlanego w Goraju*, „Kronika Powiatu Zamojskiego”, R. I, 1918, nr 23—24, s. 43—44; K. Moszyński, *Budownictwo ludowe w okolicy Zamościa*, „Teki Zamojskie”, R. III, 1920, nr 1, s. 28—31, nr 3, s. 43—47, nr 4, s. 59—63. To samo jako oddzielna broszura — Zamość 1920.

ski], *Opieka nad zabytkami i ich konserwacja*, Warszawa 1920, wyd. Ministerstwa Sztuki i Kultury.

<sup>37</sup> W. Świątkowski, *Płockie i południowa Lubelszczyzna. Trzecia wycieczka po kraju*, Warszawa 1927; *Lubelskie. Czwarta wycieczka po kraju*, Warszawa 1928; *Podlasie. Piąta wycieczka po kraju*, Warszawa 1929.

<sup>38</sup> A. Fischer, *Lud Polski. Podręcznik etnografii Polski*, Lwów—Warszawa—Kraków 1926; „Etnografia Słowiańska”, z. 3 — *Polacy*, Lwów—Warszawa 1934; J. Raczyński, *Przyczynki do historii ciesielskich konstrukcji dachowych w Polsce*, Warszawa 1930; A. Bachmann, *Dach w słowiańskim budownictwie ludowym*, Lwów 1929.

„Prace Komisji Historii Sztuki”, t. V, z. 2, Kraków 1932, s. 157—173; A. Fischer, *Żarys etnograficzny województwa lubelskiego*, (W:) *Monografia statystyczno-gospodarcza województwa lubelskiego*, t. I, Lublin 1932, s. 327—368; S. Poniatowski, *Etnografia Polski*, „Wiedza o Polsce”, t. V/III, 1932 [Warszawa]. *Budownictwo*, s. 385—400; *Budownictwo wsi polskiej*. Broszura pomocnicza do audycji Polskiego Radia; oprac. Zakład Architektury Polskiej i Historii Sztuki Politechniki Warszawskiej, Warszawa 1939; A. Bruckner, *Encyklopedia staropolska*, t. I i II, Warszawa 1939; A. Karczewski, *Objaśnienia zdjęć*, (W:) *Polska w krajobrazie i zabytkach*, t. I, Warszawa 1931, s. 73—78; W. Woydyno, *Województwo lubelskie*, (W:) *Polska w krajobrazie ...*, s. 57—66.

<sup>40</sup> T. Piotrowicz (red.), *Horodło*, Hrubieszów 1928; J. S. Majewski, *Adamów i okolice*, Łuków 1929; S. Kopczyński, *Przemysł ludowy na tle stosunków gospodarczych powiatu włodawskiego*, Warszawa 1930; J. S. Majewski, *Łuków miasto powiatowe w województwie lubelskim*, Łuków 1930; B. Międzybłocki, *Monografia powiatu radzyńskiego*, Radzyń Podl. 1930; W. Sliwina, *Lud lubartowski*, Lwów 1930; B. Kłembukowski, *Mircze wieś powiatu hrubieszowskiego*, Hrubieszów 1934; J. Caruk, *Monografią Janowa Podlaskiego*, Janów Podl. 1934; M. Wasyluk, *Mokraney Stare*, „Zagadnienia Pracy Kulturalnej”, R. II, 1936, s. 138—167 [Warszawa]; K. Czernicki, *Chełm — przeszłość i pamiątki*, Chełm 1936; B. Górny, *Monografia powiatu bialskiego*, Biała Podl. 1939; M. Barus, *Powiat hrubieszowski*, Hrubieszów 1939; *Księga Pamiątkowa Stowarzyszenia Urzędników Skarbowych Okręgu Lubelskiego*, Lublin 1934.

<sup>41</sup> A. Klimek, *Budownictwo w powiecie Zamojskim podczas okupacji niemieckiej 1939—1944*, (W:) *Wydawnictwo materiałów do dziejów Zamojszczyzny w latach wojny 1939—1944*, t. I (red. Z. Klukowski).

<sup>42</sup> J. Peter, *Dawne szpitale w Tomaszowie Lubelskim i w jego powiecie w granicach obecnych*, Lublin 1946; tenże, *Z dziejów służby zdrowia w Tomaszowie Lubelskim*, Zamość 1946; tenże, *Szkice z przeszłości miasta kresowego*, Zamość 1947.

<sup>43</sup> G. Guniewicz, *Żarys budownictwa ludowego powiatu biłgorajskiego ze szczególnym uwzględnieniem budownictwa wsi Okragłe*, maszynopis PTL, nr 879; M. Jastrzębska, *Budownictwo ludowe wsi Smolanka pow. Łuków*, maszynopis PTL, nr 878; M. Halej, *Budownictwo wsi Okszów pow. chełmskiego*, maszynopis PTL, nr 877; I. Nestiukowa, *Monografia etnograficzna powiatu zamojskiego*, maszynopis PTL, nr 219; F. Olesiejuk, *Budownictwo ludowe we wsi Łysolaje*, maszynopis PTL, nr 665; J. Optołowicz, *Budownictwo w powiecie lubelskim*, maszynopis PTL, nr 646; K. Szczypa, *Budownictwo ludowe powiatu krasnickiego*, maszynopis PTL; A. Zwołak, *Budownictwo wsi Niedzieliska na tle powiatu zamojskiego*, maszynopis PTL, nr 880.

<sup>44</sup> J. Gajek, *Budownictwo ludowe w woj. lubelskim*, maszynopis PTL, nr 821; K. Reckowicz, *Cechy budownictwa ludowego w pogórzu lwowsko-tomaszowskim*, maszynopis PTL, nr 157; J. Stelmaszczyk, *Rysunki budownictwa ludowego pow. biłgorajskiego*, maszynopis PTL, nr 953; J. Wanowski, *Materiały i krótki przebieg dziejowy i historyczny kościoła w Dubie, pow. tomaszowskiego, woj. lubelskiego*, Archiwum PTL, sygn. 106; H. Zwołakiewicz, *Bibliografia etnograficzna województwa lubelskiego*, Poznań—Lublin 1952, maszynopis PTL.

<sup>45</sup> T. Delimat, *Materiały do budownictwa ludowego w powiecie puławskim*, „Prace i Materiały Etnograficzne”, t. VI, Lublin 1947, s. 164—186, il.; Z. Staszczak, *Rozplanowanie wnętrza chałupy chłopskiej na obszarze woj. lubelskiego w XIX i XX w.*, tamże, t. XVIII, oz. I, *Lubelskie*, Wrocław 1961, s. 303—359, il.

<sup>48</sup> R. Reinfuss, *Sztuka ludowa na pograniczu Lubelszczyzny i Podlasia*, „Studia i Materiały Lubelskie”, Etnografia 1, Lublin 1962, s. 107—146; J. Optołowicz, *Budownictwo wiejskie w pow. lubelskim*, tamże s. 72—104; J. Optołowicz, *Ozdoby architektoniczne w budownictwie wiejskim w powiecie łukowskim*, tamże, t. 2, Lublin 1967, s. 63—76; K. Marczakowa, *Tradycja chałup kurnych i najprymitywniejszych urządzeń ogniowych na terenie woj. lubelskiego*,

tamże s. 169—175; J. Górak, *Budownictwo drewniane miasteczka Wojślawice*, tamże' s. 103—148; A. Gauda, *Piwnice ziemniakowe w woj. lubelskim*, tamże, t. 5, Lublin 1971, s. 373—393; J. Czajkowski, *Konstrukcja sochowo-ślemieniowa w budownictwie wiejskim na terenie Polski*, „Rocznik Muzeum Etnograficznego w Krakowie”, Kraków 1972, s. 67—127, il.; J. Czajkowski, *Zagroda wydłużona typu bielsko-hajnowskiego*, „Polska Sztuka Ludowa”, R. XV, 1961, nr 3, s. 153—165, il.; R. Reinfuss, *Z badań nad budownictwem ludowym w województwie kieleckim*, tamże, R. XXV, 1971, -nr 2, s. 67—78, il.; R. Reinfuss, *Badania nad kulturą ludową w XXV-leciu Polski Ludowej*, „Materiały Muzeum Budownictwa Ludowego w Sanoku”, 1969, grudzień, nr 10, s. 62—67, il.

<sup>47</sup> R. Reinfuss, *Sprawozdanie z badań sztuki ludowej północno-wschodniej Lubelszczyzny*, Sosnowica 1960, maszynopis MWL. O budownictwie, s. 3—8; R. Reinfuss, *Sprawozdanie z badań sztuki ludowej na terenie Powiśla Lubelskiego prowadzonych 6—12 maja 1960*; maszynopis MWL. O budownictwie, s. 3—5; R. Reinfuss, O. Mulkiwicz, E. Fryś, M. Czarnecka, *Sprawozdanie z badań sztuki ludowej przeprowadzonych na wschodnim pograniczu woj. lubelskiego*, b.m. i d., maszynopis MWL. O budownictwie, s. 5—6, 11, 16—17, 21; R. Reinfuss, E. Fryś, O. Mulkiwicz, M. Czarnecka, *Sprawozdanie z badań penetracyjnych prowadzonych z ramienia Wydziału Kultury WRN w Lublinie na terenie powiatu krasnostawskiego i sąsiednich*, Kraków 1958, maszynopis MWL. O budownictwie, s. 3—7; K. Marczak, *Sprawozdanie z badań penetracyjnych prowadzonych na zlecenie Wydziału Kultury WRN w Lublinie przez Katedrę Etnografii i Etnologii UMCS w pow. tomaszowskim w roku 1962*, b.m. i d., maszynopis MWL. O budownictwie, s. 7—12; Z. Cieśla-Reinfussowa, *Dom z wnęką w polskiej architekturze ludowej*, „Polska Sztuka Ludowa”, R. VI, 1952, nr 4—5, s. 263—269, il.; R. Reinfuss, *Prace Sekcji Badania Plastyki Ludowej PIS w ciągu minionego 15-lecia*, tamże, R. XIII, 1959, nr 4, s. 202; J. Górak, *Holenderskie domy nad Bugiem*, tamże, R. XXV, 1971, s. 29—38.

<sup>48</sup> I. Iskrzycka, *Architektura Lubelszczyzny w przekroju historycznym. Katalog wystawy*, Lublin 1951; M. Kurzątkowski, *Zabytki jako siedziby muzeów w województwie lubelskim*, „Studia i Materiały Lubelskie”, t. 5, Lublin 1971, s. 199—249; J. Górak, *Rola i założenia Muzeum Wsi Lubelskiej*, (W:) *Muzealnictwo lubelskie. Materiały z konferencji*, Lublin 1972, s. 37—43 (Muzeum Okręgowe w Lublinie).

<sup>49</sup> G. Ciołek, *Rejestr ogrodów zabytkowych województwa lubelskiego*, Warszawa 1947—1948, maszynopis, ss. 76; *Dach w polskim budownictwie wiejskim*, „Polska Sztuka Ludowa”, R. I, 1947, nr 1/2, s. 45—49 i R. II, 1948, nr 1, s. 12—19, il.; *Wpływ środowiska geograficznego na formy osadnictwa i budownictwa wiejskiego w Polsce*, „Lud”, R. XXXIX, 1948—51, s. 228—252, il.; *Ogrody polskie*, Warszawa 1954; *Budownictwo drewniane*, (W:) *Historia sztuki polskiej*, t. II, *Sztuka nowożytna*, Kraków 1962; W. Kalinowski, *Drewniane podcienia rynków południowej Lubelszczyzny*, „Ochrona Zabytków”, R. V, 1952, nr 2, s. 116—117; *Stan badań nad budownictwem wiejskim*, „Polska Sztuka Ludowa”, R. XVIII, 1964, nr 4, s. 193—201; *Miasta polskie w XVI i pierwszej połowie XVII wieku*, „Kwartalnik Architektury i Urbanistyki”, t. VIII, 1963, z. 3—4, s. 167—223; W. Krassowski, *Problemy regionalizacji w studiach nad zabudową wsi*, „Ze studiów nad budownictwem wiejskim. Prace IUA”, R. VI, z. 1/16, Warszawa 1957, s. 55—101; *Chałupa polska na przełomie XVI i XVII wieku*, „Polska Sztuka Ludowa”, R. VII, 1953, nr 4/5, s. 281—302; *Centralne drewniane kościoły barokowe*, „Biuletyn Historii Sztuki”, R. XXI, 1959, nr 1, s. 115—116; *Architektura drewniana w Polsce*, Warszawa 1961; *Ze studiów nad detalami zabytkowych konstrukcji ciesielskich*, „Kwartalnik Architektury i Urbanistyki”, R. VII, 1962, z. 1, s. 3—75; A. Miłobędzki, *Domy rzemieślnicze w miasteczkach południowych Lubelszczyzny*, „Ochrona Zabytków”, R. V, 1952, nr 2, s. 117—122; *Krótką nauka budownicza dworów, pałaców, zamków podług nieba i zwyczaju polskiego*, Wrocław 1957 (oprac.); *Zarys dziejów architektury w Polsce*, Warszawa 1968; F. Piaścik, *Krótki zarys historii architektury*, Warszawa 1957; *Krótką charakterystyka tradycyjnych form architektury ludowej*, „Ze studiów nad budownictwem wiejskim. Prace IUA”, R. VI, z. 1/16, Warszawa 1957, s. 31—54; I. Tłoczek, *Zabytki architektury ludowej*, „Ochrona Zabytków”, R. VIII, 1955, nr 2, s. 77—88; *Chałupy polskie*, Warszawa 1958; [Jan Zachwatowicz], *Architektura polska do połowy XIX wieku*, Warszawa 1952 i wyd. II, Warszawa 1956.

<sup>50</sup> I. Tłoczek, *Formy architektury ludowej środkowego Podlasia*, „Zeszyty Naukowe Politechniki Warszawskiej”, nr 52; *Budownictwo*, nr 16, Warszawa 1961, s. 3—41.

w latach 1920—1960, (W:) *Sprawozdanie z 5-letniej działalności Centralnego Ośrodka Informacyjnego powołanego w sprawie koordynacji prac naukowo-badawczych w dziedzinie architektury i budownictwa ludowego*, wyd. Katedra Architektury i Planowania Wsi Politechniki Warszawskiej, Warszawa 1962, maszynopis powielany.

<sup>52</sup> W. Zin, *Typy i formy w polskiej architekturze drewnianej*, Kraków 1956; J. T. Frazik, *Łączna. Rozwój i przemiany planistyczne miasta*, „Zeszyty Naukowe Politechniki Krakowskiej”, *Architektura*, nr 1, Kraków 1956, s. 47—67.

<sup>58</sup> *Katalog Zabytków Sztuki w Polsce*, t. VIII, *Województwo lubelskie*:  
zeszyt 1. pow. bełżycki, Warszawa 1960 (Z. Baranowicz i in.);  
z. 3. „ biłgorajski, Warszawa 1960 (M. Kwiczala, K. Szczepkowska);  
z. 4. „ bychawski, Warszawa 1960 (Z. Baranowicz i in.);  
z. 5. „ chełmski, Warszawa 1968 (K. Kutrzebianka);  
z. 6. „ hrubieszowski, Warszawa 1964 (T. Chrzanowski, M. Kornecki, J. Samek);  
z. 7. „ janowski, Warszawa 1961 (J. Galicka, E. Rowińska);  
z. 8. „ krasnostawski, Warszawa 1964 (T. Sulerzycka, F. Uniechowska, E. Rowińska);  
z. 9. „ kraśnicki, Warszawa 1961 (J. Galicka, E. Rowińska);  
z. 10. „ lubelski, Warszawa 1967 (R. Brykowski i in.);  
z. 13. „ opolski, Warszawa 1962 (J. Wiercińska, Z. Winiarz);  
z. 14. „ parczewski, Warszawa 1970 (Z. Kossakowska-Szanajca, M. Kwiczala, J. Rutkowska).

*Katalog Zabytków Sztuki w Polsce*, t. VIII, *Województwo lubelskie*, maszynopisy Instytutu Sztuki PAN:

pow. Biała Podlaska, 1954—55 (J. Frazik, J. Kowalczyk, J. Królik);

„Lubartów, 1952 (J. Rutkowska, Z. Kossakowska)

„ Łuków (D. Kaczmarczyk);

„ Radzyń Podl., 1952 (M. Kwiczala);

„Tomaszów Lub. (K. Kutrzebianka);

„ Włodawa, 1953—54 (J. Rutkowska);

„ Zamość, 1953 (J. Z. Łoziński, A. Miłobędzki).

<sup>54</sup> Karty inwentaryzacyjne zabytków nieruchomych (tzw. karty zielone) Wojewódzkiego Konserwatora Zabytków i Ośrodka Dokumentacji Zabytków w Warszawie. Dla województwa lubelskiego sporządzono takie karty dla obiektów drewnianych w poszczególnych powiatach: Bełżyce — 5, Biała Podlaska — 17, Biłgoraj — 25, Bychawa — 5, Chełm — 14, Hrubieszów — 61, Janów Lub. — 1, Krasnystaw — 19, Kraśnik — 18, Lubartów — 10, Lublin m. — 2, Lublin powiat — 10, Łuków — 5, Opole Lub. — 9, Parczew — 11, Puławy — 25, Radzyń Podl. — 10, Tomaszów Lub. — 51, Włodawa — 20, Zamość — 12. Ogółem „karty zielone” sporządzono dla 330 obiektów drewnianych.

<sup>55</sup> *Spis zabytków architektury i budownictwa*, wyd. Ministerstwo Kultury i Sztuki, Zarząd Muzeów i Ochrony Zabytków, Ośrodek Dokumentacji Zabytków, Warszawa 1964; *Województwo lubelskie*, oprac. H. Gawarecki, J. Łoziński, A. Miłobędzki; *Zabytki architektury i budownictwa w Polsce*, zeszyt 8, *Województwo lubelskie*, Warszawa 1973, oprac. B. Wolff-Łozińska, J. Łoziński; m. Lublin — H. Gawarecki.

<sup>56</sup> Np. w *Spisie zabytków...*, brak informacji, z jakiego materiału jest zbudowany dany obiekt (drewniany czy murowany).

<sup>57</sup> *Polski Atlas Etnograficzny*, zeszyt próbny, Warszawa 1958.  
zeszyt próbny I. Warszawa 1964, mapy 1—57 (z budownictwa — 2)  
II. „ 1965, I 58—129 „ — 18)  
III. „ 1967, „ 130—190 „ — 10)  
IV. „ 1971, „ 191—250 „ — 17)

<sup>58</sup> K. Kwaśniewski, *Paleniska i piece w polskim budownictwie ludowym. Studium na podstawie materiałów etnograficznych z drugiej połowy XIX oraz XX wieku*, Wrocław 1963; J. Basara, *Terminologia budownictwa wiejskiego w dialektach polskich*, cz. I, *Dom mieszkalny*, Wrocław 1964; cz. II, *Pomieszczenia gospodarskie, ogrodzenia, zamknięcia*, Wrocław 1965; M. Trawińska, *Zagroda chłopska w Polsce na przełomie XIX i XX wieku*, cz. I, *Budownictwo tradycyjne*, Wrocław 1968; J. Bohdanowicz, *Spichrze na tle innych pomieszczeń do przechowywania ziarna w gospodarstwach chłopskich w Polsce na przełomie XIX/XX w.*, „Lud”, t. XLVIII, 1961, s. 283—382; T. Skarżyński, *Stodoły w polskim budownictwie ludowym XIX i XX wieku*, tamże, s. 383—414.

<sup>59</sup> J. Teodorowicz, *Drewniany kościół parafialny w Księżomierzy pow. Kraśnik*, „Roczniki Humanistyczne KUL”, t. VI, 1957, z. 4, s. 31—45, [Lublin 1958]; J. Górak, *Drewniany kościół z epoki klasycyzmu w Borowicy*, „Studia i Materiały Lubelskie”, *Historia Sztuki*, t. 1, Lublin 1963, s. 221—256.

<sup>60</sup> K. Piwocki, *O historycznej genezie polskiej sztuki ludowej*, Wrocław 1953; I. Czarnecka (tekst T. Delimat), *Polska sztuka ludowa*, Warszawa 1958; R. Reinfuss, J. Swiderski, *Sztuka ludowa w Polsce*, Kraków 1960; A. Jackowski, J. Jarnuszkiewiczowa, *Sztuka ludu polskiego*, Warszawa 1967; J. Grabowski, *Sztuka ludowa. Formy i regiony w Polsce*, Warszawa 1967; S. Krzysztofowicz, *O sztuce ludowej w Polsce*, Warszawa 1972.

<sup>61</sup> J. Dutkiewicz, *Zabytki architektury i prehistorii województwa lubelskiego*, Lublin 1947, maszynopis WKZ w Lublinie; E. Duszyńska, *Kształty osiedli wiejskich w woj. lubelskim*, (W:) *Planowanie przestrzenne. Region lubelski*, t. 1, Warszawa 1947, s. 43—45; F. Kopkowicz (przy udziale G. Ciołka), *Ciesielstwo polskie*, Warszawa 1958; T. Chrzanowski, *Karczmy i zajazdy polskie*, Warszawa 1958; D. Kaczmarzyk, *Projekt Tylmana z Gameren drewnianego kościoła w Klementowicach*, „Kwartalnik Architektury i Urbanistyki”, t. VI, 1961, z. 4, s. 341—348; T. S. Jaroszewski, *Ze studiów nad problematyką rodzimości w architekturze polskiej doby Oświecenia*, (W:) *Granice sztuki*, Warszawa 1972, s. 129—145; L. Zalewski, *Z epoki renesansu i baroku na Lubelszczyźnie*, Lublin 1949; A. Bryk, *Karol Namysłowski*, Lublin 1961.

<sup>62</sup> W. L. Przyborowski, *Lublin i Ziemia Lubelska*, Warszawa 1955; M. Bonkowiez, *Roztocze lubelskie*, Warszawa 1955; K. i T. Wilgatowie, H. Gawarecki, *Województwo lubelskie. Przewodnik*, Warszawa 1957; *Chrońmy zabytki Lubelszczyzny*, wyd. WKZ w Lublinie, Lublin 1959; W. Piątek, *Ziemia hrubieszowska*, Hrubieszów 1965; *Przewodnik po Polsce*, Warszawa 1966, Wyd. Sport i Turystyka; J. Z. Łoziński i A. Miłobędzki, *Atlas zabytków architektury w Polsce*, Warszawa 1967.

<sup>63</sup> W. L. Przyborowski wymienia zabytki nie istniejące: cerkwie drewniane w Wojsławicach, Dziekanowie, Jarosławcu, Mołodiatyczach i Tyszowcach; kościoły w Gościeradowie i Radoryżu; dwór w Sosnowicy. Jako drewniane podaje murowany dwór w Krynicy k. Rejowca, cerkiew w Horyszowie Ruskim, natomiast jako obiekty murowane wymienia cerkiew drewnianą w Werbkowicach, dworek drewniany w Woli Okrzejskiej itp.

<sup>64</sup> „Kalendarz Lubelski”: 1958, 1959, 1972 i 1973.

<sup>65</sup> J. B., *K historii Prawosławnego Zenskiego monaszestwa na Chołmszczyźnie i Podljaszi*, „Prawosławnyj Kalendar 1966”, Warszawa 1965, s. 96; *Cerkwa w seli Korczmyn na Ljublinszczyjni*, „Cerkownyj Kalendar 1972”, Warszawa 1972, s. 153.

<sup>66</sup> H. Gawarecki, Cz. Gawdzik, *Lublin*, Warszawa 1959; W. Depczyński, *Tarnogród*, Tarnogród 1970; S. Jarmuł, *Powiat radzyński*, Lublin 1961; F. Czeranowski, *W bialskim powiecie. Szkice z lat minionych i dnia dzisiejszego*, Warszawa 1966; W. Depczyński, *Monografia parafii Tarnogród*, „Nasza Przeszłość”, t. 37, 1972.

<sup>67</sup> J. Górak, *Kartka z dziejów Wojsławic*, „Ziemia Chełmska”, Chełm 1965, s. 20; T. Staniszewski, *Samorząd gminny w Towarzystwie Rolniczym Hrubieszowskim w latach 1822—1864*, „Biuletyn Towarzystwa Regionalnego Hrubieszowskiego”, R. 1, 1961, s. 20; L. Kisilewicz, *Działalność Towarzystwa Rolniczego Hrubieszowskiego fundacji Śt. Staszica w Dziekanowie*, tamże, R. 3, 1963, nr 3—4, s. 14—28; R. 4, 1964, nr 1, s. 9—34.

<sup>68</sup> H. Gawarecki, *Prace konserwatorskie. Województwo lubelskie*, „Ochrona Zabytków”, R. V, 1952, nr 4, s. 271—277 i R. XI, 1958, nr 1/2, s. 119—129; M. Pękalski, *Dom w Urzędowie*, tamże, R. VII, 1954, nr 1, s. 47—53; A. Rusińska-Kurzątkowska, *Ważniejsze artykuły i notatki z zakresu opieki i konserwacji zabytków województwa lubelskiego z lat 1944—1954 w wydawnictwach lubelskich*, tamże, R. VII, 1954, nr 4, s. 291—292 i R. VIII, 1955, nr 1, s. 71—72; I. Tłoczek, *Zabytki architektury ludowej*, tamże, R. VIII, 1955, nr 2, s. 77—88; J. Górak, *Problemy ochrony zabytków rurestycznych na przykładzie wsi Pańków w woj. lubelskim*, tamże R. XXIV, 1971, nr 3, s. 203—206; M. Gradowski, *Z problematyki zabytkowego budownictwa drewnianego*, tamże, R. XXIV, 1971, nr 4, s. 274; R. Brykowski, *W sprawie zabytkowej drewnianej architektury cerkiewnej powiatu Tomaszów Lubelski*, tamże, R. XXV, 1972, nr 4, s. 276—285.

<sup>69</sup> „Ziemia” [Kraków]: M. Kornecki, *Cerkiewki drewniane w Hrubieszowskim*, R. II, 1957, nr 4, s. 23—26; J. Bogdanowski, *Zamki z kogutkami*, R. II, 1957, nr 8, s. 11; T. Chrzanowski, *Wieś i miasteczko*, R. II, 1957, nr 12, s. 30;

*Ile było wiatraków przed wojną?*, R. III, 1958, nr 3, s. 7; J. T. Frazik, *Łączna*, R. III, 1958, nr 6, s. 18—19.

„Ziemia” [rocznik, Warszawa]: J. Górak, *Dworek Kościuszków*, R. 1067, Warszawa 1968, s. 112—115.

W. Surowiecki, *Był budynek...*, „Świat”, R. VI, 1958, nr 9, s. 22; T. Chłudzkiński, *Gdzie pan Zagłoba pod lipą siadywał*, „Światowid”, nr 80 z 23 IX 1962; J. Górak, *Chałupa podcieniowa z Urzędowa*, „Poznaj swój kraj”, R. XII, 1960, nr 6, s. 10; *Wiatraki w Woli Sobieskiej*, s. 11; R. Brykowski, *Prawem chronione*, „Polityka”, nr 20 z 13 V 1972; M. Szajnert, *Los zabytków. Rozmowa o deszczu*, „Literatura”, 1975, nr 7 z 13 II 1975; R. Brykowski, *Remanent zabytków na przykladzie jednego powiatu*, tamże.

Artykuły w „Kamienie”: M. Wełna, *Bliskie a zaniedbane*, nr 22 z 30 XI 1967; M. Podgórski, *Notatki z powiatu*, nr 18 z 31 VIII 1969; J. Wieluński, *Dworek Kościuszków*, nr 8 z 11 IV 1971; M. Targoński, *Miasto młynów królewskich*, nr 9 z 25 IV 1971; St. Michalczyk, *Z drewna powstały w proch się obróca*, nr 17 z 15 VIII 1971; A. Wielicka, *Dworek Pola w obłokach*, nr 23 z 7 XI 1971; M. Kusiba, *Jak umiera zabytek*, nr 23 z 5 XI 1972; W. Zechenter, *Zapomniany poeta z Lubelszczyzny*, nr 2 z 28 I 1973; M. Król, *Jak umiera zabytek?*, nr 3 z 11 II 1973; W. Jaroszyński, *Sienkiewicz na Lubelszczyźnie*, nr 26 z 29 XII 1974.

<sup>70</sup> Cz. Kluźniak, *Monografia o Dubience*, Dubienka 1961, rkps autora; M. Pękalski, *Między Tanwią a Ładą*, Biłgoraj [b.d.], maszynopis autora, *O budownictwie*, s. 103—127.

„Kultura i Życie” — tygodniowy dodatek „Sztandaru Ludu”: 1952, nr 21; 1953, nr 9; 1956, nr 2, 4, 5, 24, 30, 35; 1957, nr 35; 1958, nr 36; 1960, nr 13; 1964, nr 10.

„Kurier Lubelski”: 1960, nr 43—44; 1962, nr 141; 1963, nr 163; 1964, nr 160; 1965, nr 161; 1967, nr 34, 92, 96, 218; 1968, nr 46, 125, 119, 192, 203, 227, 274; 1969, nr 141, 197, 238, 280; 1970, nr 74, 112, 173, 184, 235; 291; 1972, nr 160, 307; 1973, nr 95, 119, 216; 1974, nr 31, 52, 66.

„Sztandar Ludu”: 1951, nr 130; 1961, nr 105; 1964, nr 175; 1968, nr 250, 256; 1969, nr 54, 274; 1970, nr 58, 186, 200, 232; 1971, nr 141, 239; 1972, nr 65, 109, 115; 1973, nr 70, 94, 99, 118, 133, 135, 142, 168, 171, 249, 292; 1974, nr 17, 40, 46, 55, 81, 85, 97, 111, 143, 145, 159, 223, 251, 270, 294, 256; 1975, nr 32, 40.

„Życie Lubelskie”: 1947, nr 248; 1948, nr 199; 1952, nr 54; 1953, nr 82; 1957, nr 53.

<sup>72</sup> „Express Wieczorny”: 1971, nr 308; „Gromada — Rolnik Polski”: 1963, nr 103; 1972, nr 5; „Zielony Sztandar”: 1973, nr 52; 1974, nr 58/59; 1975, nr 26/27; „Słowo Powszechne”: 1972, nr 186; „Życie Warszawy”: 1972, nr 50, 72, 86, 128, 150, 290; 1974, nr 74, 108, 120, 132, 259.

<sup>73</sup> „Kurier Lubelski”: 1974, nr 122, 134; „Rolnik Lubelski”: 1975, nr 2; „Sztandar Ludu”: 1973, nr 19, 38; 1974, nr 80; 1975, nr 66, 153; „Życie Warszawy”: 1974, nr 259.

<sup>74</sup> „Chłopska Droga”: 1971, nr 73; „Dziennik Bałtycki”: 1972, nr 194; „Express Wieczorny”: 1974, nr 76; „Głos Młodzieży”: 1970, nr 9; „Głos Robotniczy [Łódź]”: 1974, nr 46; „Głos Wybrzeża [Gdańsk]”: 1972, nr 197; „Gromada — Rolnik Polski”: 1972, nr 90, 156; 1974, nr 28, 41, 101; „Ilustrowany Kurier Polski” [Bydgoszcz]: 1972, nr 210; „Informator Kulturalno-Turystyczny: Co, gdzie, kiedy w Lublinie” — 1972; „Kamena”: 1959, nr 8; 1970, nr 10; 1971, nr 14, 17; 1972, nr 12, 14, 16, 21, 23; 1973, nr 1, 2, 11; 1974, nr 1, 3, 8, 9; 1975, nr 1, 13; „Kultura i Życie”: 1968, nr 34; 1969, nr 10; „Kultura w kraju i na świecie” [PAP]: 1972, nr 506; „Kurier Polski”: 1971, nr 27, 110, 202, 304; „Literatura”: 1972, nr 22; 1973, nr 5; 1975, nr 7; „Magazyn Polski”: 1970, nr 7; „Nasza Wieś”: 1972, nr 21; 1973, nr 23; 1974, nr 43; „Panorama Lubelska”: 1974; „Polityka”: 1966, nr 8; 1971, nr 31; „Przyjaciółka”: 1972, nr 49; „Słowo Polskie” [Wrocław]: 1971, nr 213; 1972, nr 228; „Słowo Powszechne”: 1973, nr 32; „Sztandar Młodych”: 1973, nr 2; 1974, nr 41; „Trybuna Ludu”: 1972, nr 343; 1974, nr 50, 308; „Trybuna Opolska”: 1970, nr 171; „Tygodnik Kulturalny”: 1970, nr 26; 1971, nr 4; 1974, nr 26; „Widnokreśli”: 1971, nr 1; „Wieczór” [Katowice]: 1971, nr 301; 1973, nr 120; „Zielony Sztandar”: 1971, nr 10, 93; 1972, nr 73, 105; 1974, nr 58/59; „Zwierciadło”: 1974, nr 11; „Życie Literackie”: 1970, nr 27; 1971, nr 1; 1973, nr 2; „Życie Warszawy”: 1971, nr 12; 1973, nr 2; „Kurier Lubelski”: 1960, nr 43/44; 1962, nr 166, 265; 1963, nr 156, 163, 192; 1964, nr 99; 1965, nr 59, 161, 252; 1967, nr 94; 1968, nr 159, 170; 1969, nr 95, 106, 115, 146; 1970, nr 15, 231, 234, 243, 293; 1971, nr 76, 86, 131, 173, 175, 286; 1972, nr 130, 182, 185, 191, 192, 284, 298; 1973, nr 131, 146, 178, 179; 1974, nr 21, 28, 67, 134, 137, 140, 158, 159, 160, 185, 247; 1975, nr 148; „Sztandar Ludu”: 1963, nr 170, 227; 1966, nr 142; 1969, nr 10, 80, 120, 262; 1970, nr 23, 62, 134, 276; 1971, nr 72, 142, 249, 278; 1972, nr 163, 287; 1973, nr 38, 49, 94, 99, 109, 128, 262, 281; 1974, nr 108, 111, 123, 159, 165, 250, 251.



R. i T. Nowakowscy w Biurze Projektowo-Badawczym Budownictwa Ogólnego „Miastoprojekt-Lublin” w Lublinie.

na Lubelszczyźnie; J. Górak, *Architektura drewniana powiatu hrubieszowskiego i Technologia pras do wyciskania oleju* (w druku).

<sup>77</sup> Badania nad budownictwem przemysłowym w województwie lubelskim zostały rozpoczęte przez Instytut Historii Kultury Materialnej PAN w Warszawie pod kierownictwem prof. Wojciecha Kalinowskiego przygotowaniem do druku *Katalogów Zabytków Budownictwa Przemysłowego*.

## BIBLIOGRAFIA BUDOWNICTWA DREWNIANEGO LUBELSZCZYZNY

Bibliografia powstawała przy okazji zbierania materiałów do budownictwa drewnianego Lubelszczyzny i obejmuje opracowania, artykuły, wzmianki, fotografie i rysunki na ten temat zamieszczane w wydawnictwach zwartych, czasopismach oraz dziennikach do roku 1974 włącznie.

Nie jest to zatem bibliografia pełna, nie uwzględnia wielu czasopism z przełomu XIX i XX wieku (np. „Bluszcz”) oraz z okresu międzywojennego (np. „Tęcza”), w których na pewno można znaleźć jeśli nie artykuły to przynajmniej wzmianki lub fotografie zabytkowej architektury drewnianej Lubelszczyzny.

Ze względu na duże trudności w zbieraniu materiałów, m. in. konieczność poszukiwań w bibliotekach pozalubelskich, częsty brak odnośnych numerów dawnych czasopism itp., wydawało się celowe przedstawienie bibliografii w obecnej formie. Niewątpliwie wypełnia ona istniejącą w tej dziedzinie lukę i ułatwi zarówno dalsze badania, jak też będzie dużą pomocą przy podjętych opracowaniach poszczególnych rodzajów budownictwa drewnianego Lubelszczyzny, monografii obiektów pojedynczych, a być może doczeka się w przyszłości ewentualnych uzupełnień.

Bibliografię opracowano w układzie alfabetycznym według nazwisk autorów, przy czym nie zawsze było możliwe rozwiązanie wszystkich kryptonimów lub skrótów\*.

W dziale I *Bibliografie* nie umieszczono wydanych dotąd bibliografii ogólnych etnograficznych (A. Bachmann, J. Barowa, H. Bittner-Szewczykowa, J. St. Bystron, F. Gawałek, B. Gawin, A. Zambrzycka-Kunachowicz), gdyż podane w nich pozycje, dotyczące budownictwa drewnianego Lubelszczyzny, uwzględnia dział II *Opracowania i artykuły*.

Zebrane materiały podzielono na trzy podstawowe działy:

- I — Bibliografie,
  - II — Opracowania i artykuły,
  - III — Inwentaryzacje,
- oraz podano oddzielnie wykazy obejmujące:

- Dokumentacje naukowo-historyczne,
- Studia historyczno-urbanistyczne,
- Katalog Zabytków Sztuki w Polsce (tom VIII *Województwo lubelskie*, wydane i maszynopisy),
- Wykaz map dotyczących budownictwa z Polskiego Atlasu Etnograficznego.

\* Tytuły pozycji bibliograficznych rozpoczynające się kursywą spacjiowaną oznaczają publikacje nieznanego autorstwa. Przy publikacjach tego samego autora nazwisko autora podano tylko raz, przy pierwszym tytule. W odróżnieniu od tytułów pozycji anonimowych tytuły jednego autora oznaczono kursywą bez spacji.

## I. BIBLIOGRAFIE

1. *Bibliografia Lubelszczyzny 1944—1964*, cz. I, Lublin 1967, ss. 333, Wojewódzka i Miejska Biblioteka Publiczna im. H. Łopacińskiego.  
Zawiera 22 pozycje o budownictwie drewnianym Lubelszczyzny.
2. Grajewski Ludwik, *Bibliografia ilustracji w czasopismach polskich XIX i pocz. XX w. (do 1918 r.)*, Warszawa 1972, ss. 554.  
Rec.: Michałowski Janusz Maciej, „Biuletyn Historii Sztuki”, R. 36, 1974, nr 2, s. 81—82.
3. Kowalczyk Jerzy, *Dwudziestoletni dorobek w badaniach nad sztuką woj. lubelskiego w latach 1944—1964*, „Biuletyn Historii Sztuki”, R. 27, 1965, nr 2, s. 105—134, mapa, bibliogr.
4. [Kurzątkowska Alicja] Rusińska-Kurzątkowska Alicja, *Ważniejsze artykuły i notatki z zakresu opieki i konserwacji zabytków województwa lubelskiego z lat 1944—1954 w wydawnictwach lubelskich*, „Ochrona Zabytków”, R. 7, 1954, nr 4, s. 291—292; R. 8, 1955, nr 1, s. 71—72.
5. *Lubliniana w „Ziemi” (1910—1950)*, [W:] *50 lat PTK — PTTK w Lublinie*, Lublin 1960 s. 31—44. Oprac. Dział informacyjno-bibliograficzny Wojewódzkiej i Miejskiej Biblioteki Publicznej im. H. Łopacińskiego w Lublinie.
6. Reinfuss Roman, *Badania nad kulturą ludową w XXV-leciu Polski Ludowej*, „Materiały Muzeum Budownictwa Ludowego w Sanku”, 1969, nr 10, s. 62—67, il.
7. *Prace Sekcji Badania Plastyki Ludowej PIS w ciągu minionego 15-lecia*, „Polska Sztuka Ludowa” R. 13, 1959, nr 4, s. 197—207.  
Obozy badawcze stacjonarne w Kozłówce i Urzędowie.
8. Staszczak Zofia, *Wykaz zawartości archiwum naukowego Polskiego Towarzystwa Ludoznawczego 1945—1955*, Wrocław 1955, „Archiwum Etnograficzne”, nr 11, PTL.
9. Zwolakiewicz Henryk, *Bibliografia etnograficzna województwa lubelskiego*, Poznań—Lublin 1952, maszynopis PTL.
10. *Stan badań etnograficznych nad Lubelszczyzną*, Lublin 1948, Wojewódzka Rada Kultury i Sztuki, Towarzystwo Przyjaciół Nauk, „Biblioteka Lubelska”, nr 7, ss. 45.  
Rec.: Gajek [Józef], *Lubelszczyzna w świetle badań etnograficznych*, „Życie Lubelskie”, 1948, nr 132, s. 3.

## II. OPRACOWANIA I ARTYKUŁY

11. Adamczewska Hanna, *Studia Zakładu Urbanistyki w małych miastach*, „Biuletyn Historii Sztuki i Kultury”, R. 11, 1949, nr 3/4, s. 304.  
Terenowe studia urbanistyczne w 1948 r. w Biłgoraju, Frampolu, Goraju, Kraśniku i Tarnogradzie.
12. Adamiecki Wojciech, *Lublin bez dogmatu*, „Literatura”, 1973, nr 5/51 z 1 II.  
M. in. o skansenie lubelskim.
13. Adamkiewicz Zbigniew, *Projekt Centralnego Parku w Lublinie w połączeniu z parkiem etnograficznym typu skansen*. Praca dyplomowa napisana w Katedrze Projektowania Terenów Zielonych SGGW

w Warszawie pod kier. doc. mgra inż. arch. Władysława Niemirskiego, Warszawa 1967, maszynopis autora.

14. *Aktualne zagadnienia muzealnictwa*, „Kurier Lubelski”, 1970, nr 248 z 22 X.

M. in. o skansenie lubelskim.

15. [Albigowski Andrzej] (al.), *Biłgoraj stary i nowy*, „Sztandar Ludu”, 1973, nr 19 z 23 I.

16. *Sitariski mini-skansen*. „Sztandar Ludu”. 1973, nr 38 z 14 II.

17. *Zabytkowy zajazd w Hrubieszowie w fatalnym stanic technicznym Sztandar Ludu*. 1974. nr 85 z 10 IV.

18. *Między życiem a legendą*, „Sztandar Ludu”, 1964, nr 175 z 25—26 II.

Fot. kapliczki prawosławnej nad Bugiem.

19. Andriolli E[łwiro Michał], *Kazimierz n. Wisłą*, „Ziarno”, 1903, nr 28, s. 30—31.

6 rysunków z Kazimierza n. Wisłą.

20. *Kazimierz n. W.*, „Ziarno”, 1910, s. 435, 437.

2 rysunki z Kazimierza n. Wisłą.

21. Rysunki Andriollego z jego przejażdżki po kraju, „Kłosy”, t. 43, 1886, nr 1099 z 10 VII.

2 rysunki z Kazimierza n. Wisłą.

22. Andrzejewski J., *Dom z podcieniem w miasteczku Belżyczach*, „Wisła”, t. 19, 1905, z. 4, s. 469.

Rysunek domu wg fotografii dostarczonej przez H. Łopacińskiego-

23. Antoniewski S., *Jan Zamojski i Zamojszczyzna*, „Ziarno”, 1905, nr 25, s. 470—472.

Fot.: Szczebrzeszyn — widok miasta.

24. Asmodeusz, *Zagłoba na scenie*, „Tygodnik Ilustrowany”, 1900, nr 51, s. 1001.

Fot.: Kościół we wsi Okrzeja. Obok kościoła dzwonnica drewniana.

25. [BP], *Powstaje Muzeum Wsi Lubelskiej*, „Głos Młodzieży”, 1970, nr 9.

16. [BWS], *Dwór w Piszczacu*, „Tygodnik Ilustrowany”, 1909. nr 41. Fotografia dworu.

27. *Dwór w Witulinie, miejsce urodzenia Fr. Wężyka*, „Tygodnik Ilustrowany”, 1909, nr 41, s. 837.

Fotografia dworu.

28. [ba], *Wspólne posiedzenie Prezydium WRN i WRZZ*, „Sztandar Ludu”, 1973, nr 109 z 9 V.

M. in. o skansenie lubelskim.

29. Bachmann Alfred, *Dach w słowiańskim budownictwie ludowym*, Lwów 1929.

Wymienia 28 miejscowości z województwa lubelskiego.

30. Baranowski Ign[acy] Tad[eusz], *Materiały do dziejów wsi polskiej*, zeszyt 1-szy, Warszawa 1900.

Opis chałupy owczarza we wsi Pożóg.

31. *Wsie holenderskie na ziemiach polskich*, „Przegląd Historyczny”, t. 19, 1915, s. 64—82.

- Kontrakt zawarty z Holendrami osiadającymi w Kodniu w 1790 r.
32. Bartkiewicz Zygm[unt], *Tam gdzie kochał Kościuszko. Nieco historii i wrażeń z Podlasia*, „Świat” [Warszawa], R. 3, 1908, nr 11, s. 12—13.  
Dwór w Sosnowicy.
33. Bartyś Julian, *Dawny młyn wodny*, „Łódzkie Studia Etnograficzne”, t. 3, Łódź 1961, s. 123—136.  
Plany młynów wodnych w Archiwum Ordynacji Zamojskiej.
34. Sukienniotwo w Ordynacji Zamojskiej w I połowie XIX w., „Przegląd Historyczny” t. 49, 1958, s. 486—509.
35. Barus Marian, *Powiat hrubieszowski. Szkic monograficzny*, Hrubieszów 1939, ss. 152, ii.  
Budownictwo, s. 81—94.
36. Basara Jan, *Terminologia budownictwa wiejskiego w dialektach polskich*, cz. I, *Dom mieszkalny*, Warszawa 1964 i cz. II, *Pomieszczenia gospodarskie, ogrodzenia, zamknięcia*, Wrocław 1965.  
Wymienia 27 miejscowości z województwa lubelskiego.
37. Batuszkow P. N., *Chołmskaja Rus'. Istoryczeskije snad'by Russkago Zabuz'ja*, Petersburg 1887.  
Krótki opis cerkwi drewnianych w Syczynie, Witulinie, Bukowicach i Czerniejowie.
38. Batowski Z[ygmunt], *Norblin*, Lwów 1911.  
Obraz J. P. Norblina *Foire de Lenczna* z 1803 r. z budynkami drewnianymi w Łęcznej.
39. Bazewicz J. M. [red.], *Atlas geograficzny ilustrowany Królestwa Polskiego*, Warszawa 1907.  
Kolorowy rysunek dworku w Woli Okrzejskiej i kościoła w Tomaszowie.
40. Berdau F., *Klementowice*, (W:) *Województwo lubelskie w 15-tu tomach Słownika Geograficznego Królestwa Polskiego*, Lublin 1974, s. 134.
41. Bichler K., *Krasnobród — zabytkowy spichlerz z końca XVIII wieku*, „Sztandar Ludu”, 1975, nr 32 z 7 II.
42. Bobrowski Zbigniew, *Sprawozdanie z inwentaryzacji pomiarowej zabytków architektury i budownictwa ludowego. Katedra Architektury Polskiej Politechniki Warszawskiej w latach 1958—59, 1959—60 i 1960—61*, „Kwartalnik Architektury i Urbanistyki”, t. 7, 1962, z. 4, s. 351—365, il.  
Inwentaryzacje 2 domów drewnianych w Szczebrzeszynie.
43. [Bocian Anna] (an), *Nim ożyją wiatraki*, „Kurier Lubelski”, 1971, nr 173 z 26 VII.  
Fot. wiatraka z Woli Sobieskiej i dworku W. Pola.
44. Bogdanowski Janusz, *Zamki z kogutkami*, „Ziemia”, R. 2, 1957, nr 8, s. 11.  
Zawada, Wielącza, Bodaczów,
45. Bohdanowicz Janusz, *Spichrze na tle innych pomieszczeń do przechowywania ziarna w gospodarstwach chłopskich w Polsce na przełomie XIX—XX w. (1860—1960)*, „Lud”, t. 47, 1961, Wrocław 1962, s. 283—382, il.  
M. in. spichlerze z woj. lubelskiego i ich typy.

46. B o j k o Jakub, *Pod trzeciego króla*, „Tydzień”, R. 13, 1905, nr 12, s. 93—95.  
Rys. Andriollego: *Puławy*.
47. B o n k o w i c z Maria, *Roztocze lubelskie*, Warszawa 1955.
48. B o n i e w s k i Karol, *Krasnobród*, „Pamiętnik Religijno-Moralny”, t. 1, Warszawa 1841, s. 419—423.
49. *Opis historyczny Dyecezji Lubelskiej przez [...] Kanonika Katedry Płockiej, proboszcza w Fajstwicach*, Lublin 1845, rkps; odpis z 1892 r. w AKL, sygn. A-259.
50. B r a u n Feliks, *Z przeszłości Siedliszcza*, „Sztandar Ludu”, 1964, nr z 21—22 II.
51. B r o c h o c k i W., *Domy budowane na palach w Międzyrzeczu*, „Biesiada Literacka”, t. 27, 1889, nr 4—682, s. 61.
52. *Domy w Międzyrzeczu nad rzeką Krzną*, „Kłosa” t. 45, 1887, nr 1167.
53. B r o d o w s k a Helena, *Towarzystwo Rolnicze Hrubieszowskie*, Warszawa 1956, ss. 215, tabl, 3 mapki.  
Fot.: Fragmenty wsi Bohorodyca i Jarosławiec, cerkiew drewniana w Jarosławcu.
54. B r o n i e w s k i Tadeusz, *Historia architektury i nauka form architektonicznych w zarysie*, cz. II, Katowice 1950, ss. 307, il.  
Lublin — dom mieszczkański, Tomaszów Lub. — plan kościoła.
55. B r u c k n e r Aleksander, *Encyklopedia staropolska*, t. I i II, Warszawa 1939.  
Turobin, Sosnowica, Kazimierz n. W., Bochońnica.
56. B r z e z i ń s k a Maria, *Pamiętki po artystach*, „Panorama Lubelska”, styczeń 1974, (jednodniówka z okazji „Panoramy XXX-lecia PRL”).  
M. in o skansenie lubelskim.
57. B r y d z i ń s k i Antoni, *Chaty w osadzie Firlej* (pow. łukowski). „Wisła”, t. 17, 1903, z. 5, s. 609.
58. *Łaszczów*. „Ziarno”, 1906, nr 9, z. 2 III, s. 166.  
Fot. bóżnicy — H. Levittoux.
59. B r y k Aleksander. *Karol Namysłowski*, Lublin 1961, ss. 155, il.  
Fot. dworku w Chomęciskach.
60. B r y k o w s k i Ryszard, *Ochrona zabytków drewnianej architektury sakralnej*, „Słowo Powszechne”, 1972, nr 186 z 5—6 VIII.  
Teniatyska.
61. *Prawem chronione*, „Polityka”, 1972, nr 20 z 13 V.  
Wierzbica.
62. *Remanent zabytków na przykładzie jednego powiatu*, „Literatura”, 1975, nr 7 z 13 II.  
Rogoźno.
63. *W sprawie zabytkowej drewnianej architektury cerkiewnej powiatu Tomaszów Lubelski*, „Ochrona Zabytków”, R. 25, 1972, nr 4, s. 276—285, il.
64. *Budownictwo wsi polskiej*. Broszura pomocnicza do audycji Polskiego Radia, oprac. Zakład Architektury Polskiej i Historii Sztuki Politechniki Warszawskiej, Warszawa 1939.  
Sosnowica, Garbów.

65. Burszta Józef, *Od osady słowiańskiej do wsi współczesnej. O tworzeniu się krajobrazu osadniczego ziem polskich i rozplanowaniu wsi*, Wrocław 1958, ss. 176, il.  
M. in. o kształtach wsi woj. lubelskiego.
66. Bystroń Jan St[anisław], *Napisy na zewnątrz i wewnątrz domów*, „Ziemia”, R. 12, 1927, nr 12, s. 196—197.
67. *Typy ludowe J. P. Norblina*, Kraków 1934, 24, tabl., 4 rys.  
Tabl. IV. ryc.: *Chłopka lubelska* — w tle chałupa drewniana.
68. Bystydziński M., *Dom i brama w Biłgoraju*, „Ziemia”, R. 2, 1911, nr 45, s. 371.  
Rys. M. Bystydzińskiego z 1905 r., ze zbiorów Z. Glogera.
69. Caruk Jan, *Monografia Janowa Podlaskiego*, Janów Podl. 1934, ss. 53, il.  
S. 49 — fot. drewnianej szkoły powszechnej.
70. *Cenne zabytki w pow. biłgorajskim należy otoczyć opieką*, „Życie Lubelskie”, 1948, nr 18 X.
71. Ciercha Stanisław, *Sprawozdanie Towarzystwa Opieki nad Polskimi Zabytkami Sztuki i Kultury za rok 1910*, Kraków 1911, s. 35.  
Sosnowica.
72. *Sprawozdanie Towarzystwa Opieki nad Polskimi Zabytkami Sztuki i Kultury za rok 1912*, Kraków 1913, s. 31—72.  
Czułczyce, Świerże, Wereszczyn.
73. *Cerkwa w seli Korczmyn na Ljublinszczyńi*, „Cerkownyj Kalendar 1972”, Warszawa 1972, s. 153.
74. [Chabros Halina] (ch), *Trybuna przedwyborcza. Co uważam za najpoważniejsze osiągnięcie 25-lecia PRL?*, „Kurier Lubelski”, 1969, nr 95 z 23 IV.  
M. in. o skansenie.
75. Chludziński Tomasz, *Gdzie pan Zagłoba pod lipą siadywał*, „Światowid”, 1962, nr 38 z 23 IX.  
Wola Okrzejska.
76. *Chrońmy zabytki Lubelszczyzny*, Lublin 1959, wyd. PWRN Wydział Kultury, Wojewódzki Konserwator Zabytków, ss. 24, il.  
Żyrzyn, Frampol, Urzędów, Kraśniczyn, Krasnobród, Teniatyska, Czerliczyn.
77. Chrzanowski Tadeusz, *Karczmy i zajazdy polskie*, Warszawa 1958, ss. 82, il.  
Karczma drewniana w Mełgwi.
78. *Wieś i miasteczko*, „Ziemia”, R. 2, 1957, nr 12, s. 30.  
Hrubieszów.
79. Chrzaszczewska Jadwiga, Warnkówna Jadwiga, *Z biegiem Wisły. Obrazki o kraju*, Warszawa 1901.  
Biłgoraj, Bochońnica.
80. Ciołek Gerard, *Budownictwo drewniane*, (W:) *Historia sztuki polskiej*, t. II, *Sztuka nowożytna*, Kraków 1962, s. 100, 338.  
Godów, Sosnowica.
81. *Dach w polskim budownictwie wiejskim*, „Polska Sztuka Ludowa”. R. 2, 1948, nr 1, s. 12—19, il.  
Lubelskie.

82. *Ogrody polskie*, Warszawa 1954, ss. 313, il. Sosnowica.
83. *Rejestr ogrodów zabytkowych województwa lubelskiego*. Warszawa 1947—1948, maszynopis, ss. 76.  
Wymienia 29 dworów drewnianych z woj. lubelskiego.
84. *Wpływ środowiska geograficznego na formy osadnictwa i budownictwa wiejskiego w Polsce*, „Lud”, t. 39 za lata 1948—1951, Kraków — Poznań 1952, s. 228—252, il.  
Hyża.
85. Ciszewski Władysław, *Beton na betonie*, „Kamena”, 1975, nr 1 z 12 I.  
O skansenie lubelskim.
86. Czachórski Władysław, *Dziennik z lat 1878—1881*, rkps. Grabowczyk.
87. Czajkowski Jerzy, *Konstrukcja sochowo-ślemieniowa w budownictwie wiejskim na terenie Polski*, „Rocznik Muzeum Etnograficznego w Krakowie”, Kraków 1972, s. 67—127, il.  
Stodoły w pow. bialskim, parczewskim, włodawskim, chełmskim i hrubieszowskim.
88. *Zagroda wydłużona typu bielsko-hajnowskiego*, „Polska Sztuka Ludowa”, R. 15, 1961, nr 3, s. 153—165, il.  
Dom z wnęką narożną i zagroda z okólnikiem na Podlasiu Lubelskim.
89. [Czajkowski St.], *Z wystawy zbiorowej w Salonie Sztuki Cz. Garlińskiego*, „Tygodnik Ilustrowany”, R. 64, 1923, nr 11, s. 161, 168. Kazimierz n. Wisłą.
90. *Zaulek żydowski. Fragment miasteczka. Fara*, „Tygodnik Ilustrowany”, R. 64, 1923, nr 11, s. 169.  
Fotografie z Kazimierza n. Wisłą.
91. Czarnicka Irena, *Polska Sztuka Ludowa*, Warszawa 1958, ss. 294, il. tekst: Tadeusz Delimat.  
Chaty lubelskie. Wrzelowiec.
92. Czechowicz J[ózef], *Słówko o lubelskich siostrzanach*, „Ognisko Nauczycielskie”, R. 2, 1930, nr 7, s. 230—232.
93. Czekiński Józef, *Kazimierz Dolny (nad Wisłą)*, „Nasz Kraj”, R. 1, 1906, z. 7, s. 8 i z. 8, s. 5.
94. Czempiński Jan, *Z ziemi lubelskiej*, „Świat”, R. 7, 1912, nr 29, s. 8.  
Radecznicza.
95. Czeranowski Feliks, *W bialskim powiecie. Szkice z lat minionych i dnia dzisiejszego*, Warszawa 1966, ss. 119, il.  
Podlasie, Ortel Królewski.
96. Czernicki Kazimierz, *Chełm. Przeszłość i pamiątki*, Chełm 1936, ss. 118, il.  
Wojśławice, Borowica.
97. Czołowski A[leksander], *Plan i widok Zamościa z r. 1704*, (W:) *Księga Pamiątkowa ku czci Szymona Szymonowicza*, Zamość 1920.
98. *Data urodzin H. Sienkiewicza*, „Kraj”, R. 19, 1900, nr 50, s. 12.  
Rys. dworku w Woli Okrzejskiej.



99. Dąbrowska Stanisława, *Wieś Żabno i jej mieszkańcy*, „Wisła”, t. 18, 1904, z. 1, s. 36—42.
100. Dąbrowski Stanisław, *Wystawa regionalna w Piotrkowie. Obchód Wniebowstąpienia na Krzaczkach. Wesele piotrkowskie*, „Lud”, t. 29, 1930, s. 188—189.
101. Delimant Tadeusz, *Materiały do budownictwa ludowego w powiecie puławskim*, „Prace i Materiały Etnograficzne”, t. 6, Lublin 1947, s. 164—186, il.
102. Deręgowska J., *Dvorek na Sławinku*, „Gazeta Lubelska”, 1946, nr 43 z 12 II.
103. Depczyński Wincenty, *Parafia Tarnogród*, „Nasza Przyszłość”, t. 37, 1972, s. 125—207.
104. *Tarnogród 1567—1967. Monografia historyczno-gospodarcza*, Tarnogród 1970, ss. 148, il.
105. Dobrowolski St. J., *Lud hrubieszowski*, „Lud”, R. 1, 1895, 1 157—167, 207—218, 244—256.
106. *Dom podcieniowy w Wąwolnicy (fot. ze zbiorów PTK)*, „Ziemia”, R. 5, 1914, nr 22, s. 341.
107. *Domek W. Pola zaczątkiem lubelskiego skansenu*, „Trybuna Ludu”, 1972, nr 343 z 9 XII.
108. Dostatni Jerzy, *Fiskus wśród zabytków*, „Kamena”, 1972, nr 12 z 4 VI.
- M. in. o dworku W. Pola w lubelskim skansenie.
109. Dublewicz Zofia, *Muzeum Henryka Sienkiewicza*, „Sztandar Ludu”, 1975, nr 40 z 17 II.
- Wola Okrzejska.
110. *Niedole sienkiewiczowskich dworków*, „Sztandar Ludu”, 1974, nr 256 z 1—3 XI.
- Wola Okrzejska.
111. *Oratorium nadbużańskie*, „Sztandar Ludu” 1974, nr 111 z 11—12 V.
- Hrebenne, Ortel Królewski, Teniatyska, Lubycza Królewska, Rogoźno, Perespa, Huta Dzierążyńska.
112. [zd], *Świątki i cerkiewki czekają na opiekunów*, „Sztandar Ludu”, 1969, nr 274 z 18 XI.
- Łosiniec, Korczmin, Siedliska, Hrebenne, Tomaszów Lub.
113. *Wizja drewna*, „Sztandar Ludu”, 1974, nr 123 z 25—26 V.
- O skansenie lubelskim.
114. *Znów przyjdą tej nocy?*, „Sztandar Ludu”, 1974, nr 40 z 16—17 II.
- Wola Okrzejska.
115. Duszyńska Elżbieta, *Kształty osiedli wiejskich w woj. lubelskim*, (W:) *Planowanie przestrzenne. Region lubelski I*, Warszawa 1947, s. 43—45, wyd. Ministerstwa Odbudowy, nr 7.
116. Dutkiewicz Józef, *Zabytki architektury i prehistorii województwa lubelskiego*, Lublin 1945, maszynopis WKZ w Lublinie.
117. *Dvorek Wincentego Pola*, „Kamena”, 1972, nr 16 z 30 VII.
118. *Dvorek Wincentego Pola*, „Zwierciadło”, 1974, nr 11 z 14 III.

119. *Dworek Wincentego Pola* pierwszym obiektem lubelskiego skansenu, „Sztandar Młodych”, 1973, nr 2 z 3 I.
120. *Dworek Wincentego Pola w Lublinie*, „Kalendarz Lubelski 1958”, Lublin 1957, s. 51.  
Rys. N. Ordy z 1873 r.
121. *Dworek Wincentego Pola w skansenie*, „Dziennik Bałtycki”, 1972, nr 194.
122. *Dworek Wincentego Pola w skansenie*, „Ilustrowany Kurier Polski”, 1972, nr 210 z 3—4 IX.
123. *Dworek Wincentego Pola w skansenie*, „Kurier Lubelski”, 1972, nr 192.
124. *Dworek Wincentego Pola w skansenie*, „Słowo Polskie”, 1972, nr 228 z 24—25 IX.
125. *Dworek w Sosnowicy Siedleckiej* „Wieś Ilustrowana”, R. 1, 1910, z. 2, s. 59.
126. *Dziesięć lat niepodległości w województwie lubelskim*, „Kalendarz Express”, Lublin 1929, s. 55—63.  
Fragment rynku w Zaklikowie. Cerkiew unicka w Podhorcach.
127. *Dzikowski Stanisław, Pod grozą czwartego rozbioru*, „Świat” [Warszawa], R. 4, 1909, nr 28, s. 1—3.  
Fot. budynków drewnianych z Tomaszowa Lub., Dzierążni, Hrubieszowa i Gozdowa.
128. *Dzikowski Wincenty, Poszukiwania. IV-Chata*, „Wisła”, t. 16, 1902, z. 3, s. 430.  
Modliborzyce.
129. *Dzwonnica w Witulinie*, „Tygodnik Ilustrowany”, 1909, nr 31, s. 621.
130. *Ekielski (ryt.), Kazimierz n. Wisłą*, „Tygodnik Ilustrowany”, 1885, nr 35, s. 552.
131. *Encyklopedia Rolnictwa i wiadomości związek z niem mających*, t. 2 D-G(osp), Warszawa 1874, s. 1022—1070, wyd. pod red. J. T. Lubomirskiego, E. Stawiskiego, S. Przysiańskiego.  
Opisy gospodarstw i budynków we wsiach: Tuczna, Goraj, Turobin, Sitaniec, Kalinowice, Tworyczów, Księżpól, Osuchy, Wólka Rat., Tarnawa, Wysokie, Wilkołaz i Klonownica. Rys. planów i widoków zagród we wsiach: Goraj, Turobin, Sitaniec, Kalinowice, Wólka Rat.
132. *Faliński Antoni, Dworek jako skansen?*, „Kamena”, 1973, nr 2 z 28 I.
133. *Filipowicz (rys.), Zawieprzyce*, „Kłosy”, t. 15, 1872, nr 371, s. 85.
134. *Fischer Adam, Etnografia słowiańska*, zeszyt III, *Polacy*, Lwów-Warszawa 1934, ss. 265, il.  
Turobin.
135. *Lud Polski. Podręcznik etnografii Polski*, Lwów—Warszawa—Kraków 1926, ss. 238, il.  
Międzyrzec, Łuków.
136. *Zarys etnograficzny województwa lubelskiego (W:) Monografia statystyczno-gospodarcza województwa lubelskiego*, t. I, *Zagadnienia podstawowe*, Lublin 1932, s. 327—368, il., red. I. Czuma.

137. F. M. S.; *Kazimierz Dolny nad Wisłą*, „Tygodnik Ilustrowany”, t. I 1865, nr 281, s. 53.
138. Frankowski Eugeniusz, *Sztuka ludowa*, (W 1 *Wiedza o Polsce*, t. 5/III, s. 345—416.  
O budownictwie, s. 385—400.
139. Frazik Józef Tomasz, *Łączna*, „Ziemia”, R. 3, 1958, nr 6, s. 18—19, il.
140. *Łączna. Rozwój i przemiany planistyczne miasta*, (W:) Zeszyty Naukowe Politechniki Krakowskiej. Architektura 1, Kraków 1956, s. 47—67, il.
141. Gajdziński J., *Lubelszczyzna pielęgnuje przeszłość*, „Słowo Powszechne”, 1973, nr 32 z 7 II.  
O skansenie lubelskim.
142. Gajek Józef, *Budownictwo ludowe w województwie lubelskim*, maszynopis, ss.-14., archiw. PTL, sygn. 821.
143. [Gancarz Olga] Ruta Marcin, *Co z lubelskim skansenem?*, „Kultura i Życie”, 1968, nr 34 z 11X (dod. „Sztandaru Ludu”).
144. [rz], *Najstarsza w kraju? Chata kandydatka do muzeum*, „Sztandar Ludu”, 1961, nr 105 z 4 V.  
Ujście.
145. Gankiewicz N., *Oswiaszczenie chrama w siele Czertowicach pripisnogo k Moniatyczskoj cerkwi grubieszowskago ujezda, Ijublinskoj gubernii 24 maja 1909 goda*, „Chołmskaja Cerkownaja Žizń”, R. 5, 1910, nr 6, s. 231—233.
146. Gauda Alfred, *Piwnice ziemiankowe w woj. lubelskim*, „Studia i Materiały Lubelskie”, t. 5, Lublin 1971, s. 373—393, il.
147. Gawarecki H[enryk], *Prace konserwatorskie. Województwo lubelskie (1953—57)*, „Ochrona Zabytków”. R. 11, 1959, nr 1/2, s. 119—129. il.  
Matczyn, Ortel Król., Borów.
148. *Prace konserwatorskie. Województwo lubelskie*, „Ochrona Zabytków”, R. | 1952, nr 4, s. 271—277.  
Bychawa.
149. *Na szlakach turystycznych północnej Lubelszczyzny*, „Kalendarz Lubelski 1972”, Lublin 1972, s. 93—102, il.  
Sosnowica, Zawiepryce.
150. *Nie istniejące zabytki*, „Kalendarz Lubelski 1973”, Lublin 1972, s. 71—79, il.  
Swierszczów.
151. *Stary Lublin*, „Kurier Lubelski”, 1967, nr 248 z 22 X.  
Dworki: W. Pola, Kościuszki, na Ponikwodzie.
152. *Tam gdzie żył i tworzył Szymon Szymonowicz. Dworek w Czernięcinie będzie odbudowany*, „Życie Lubelskie”, 1953, nr 82 z 4 IV.
153. H. G., *Dworek modrzewiowy w Żyrzynie*, „Kultura i Życie”, 1956, nr 4 z 29 I (dod. „Sztandaru Ludu”).
154. H. G., *Spichlerzyk w Krasnobrodzie*, „Kultura i Życie”, 1956. nr 2 z 15 I (dod. „Sztandaru Ludu”).
155. Gawarecki Henryk, Gawdzik Czesław, *Lublin*, Warszawa

1959, ss. 198, nrb. 2, tabl. 13, pl. 1 i w tekście, il., mapa, bibliogr.; wyd. 2 uzupeł., Warszawa 1964, ss. 219, tabl. 9, pl. 1 i w tekście, il., bibliogr.

156. G i e r y m s k i A[leksander] (rys.), *Kościół i klasztor OO. Dominikanów w Lublinie*, „Kłosy”, t. 40, 1885, nr 1024, s. 105.

157. *Ulica Podwale w Lublinie*, „Tygodnik Powszechny”, 1884, nr 3, s. 40.

158. *Widoki Nowej Aleksandryi (Puławy)*, „Kłosy”, t. 37, nr 956, s. 264—265.

159. *Z Lublina*, „Wędrowiec”, R. 23, 1884, nr 52, s. 616.

160. G i r g a s W. (fot.), *Brzegi Bochończy pod Kazimierzem*, „Wędrowiec”, R. 34, 1896, nr 20.

161. G ł o g e r Zygmunt, *Budownictwo drzewne i wyroby z drzewa w dawnej Polsce*, t. I, Warszawa 1907, ss. 383 (Abrys-Dzierżak) i t. II, Warszawa 1909, ss. 192 (Dzieża-Lamus).

162. *Dolinami rzek. Opisy podróży wzdłuż Niemna, Wisły, Bugu i Biebrzy*, Warszawa 1903.

Kostomłoty, Krzyczew, Kuzawka.

163. *Dziennik podróży po Bugu*, „Kronika Rodzinna”, 1875, ser. II, nr 23 i 24.

Kuzawka, Bubel.

164. *Encyklopedia staropolska*, t. I—IV, Warszawa 1972 (przedruk fotooffsetowy wydania z 1900—1903 r.).

165. *Na falach Bugu*, „Wisła”, t. 4, 1890, s. 122—132.

Kostomłoty.

166. G ł u z i ń s k i Józef, *Włościanie z okolic Zamościa i Hrubieszowa*, (W:) W ó j c i c k i K. W., *Archiwum domowe do dziejów i literatury krajowej z rękopismów i dzieł najrzadszych*, Warszawa 1856, ss. 399—578.

To samo: „Dziennik Warszawski”, 1853, nr 151—156.

167. G ł ę b o c k i A. (rys.), *Dawne budowle z drzewa. Zajazd w Kurowie*, „Tygodnik Ilustrowany” t. 14, 1882, nr 354, s. 232.

168. G ł o d z i k Wiktor, *Grabówka dwór*, Lublin 1970, ss. 2, rkps MWL.

169. G n o t L[esław], *Moje 3 grosze*, „Kurier Lubelski”, 1969, nr 115 z 18 V.

O dworku W. Pola.

170. *Muzeum, jakiego nie znamy*. „Kurier Lubelski”, 1963, nr 192 z 18—19 VIII.

M. in. o wiatrakach na Lubelszczyźnie.

171. [GOD], *Zagroda-zabytek w Biłgoraju. Pamięta czasy Napoleona*, „Życie Warszawy”, 1974, nr 259 z 30 X.

172. *Godów—dwór*, „Ziemia”, R. 1, 1910, nr 17, s. 265.

173. [G o ś c i m s k i W.], *Kazimierz Dolny nad Wisłą*, „Tygodnik Powszechny”, R. 1883, nr 29, s. 459, ryc.

174. *Widoki Janowca nad Wisłą*, „Tygodnik Powszechny”, R. 1884, nr 46, s. 727, ryc.

175. G ó r a k Jan, *Budownictwo drewniane miasteczka Wojślawice*, „Studia i Materiały Lubelskie”, *Etnografia* 2, Lublin 1967, s. 103—148, il.

176. *Chałupa podcieniowa z Urzędowa*, „Poznaj swój kraj”, R. 12, 1968, nr 6, s. 10, il.
177. *Drewniany kościół z epoki klasycyzmu w Borowicy*, „Studia i Materiały Lubelskie”, *Historia Sztuki* 1, Lublin 1963, s. 221—256, il.
178. *Dworek Kościuszków*, „Ziemia”, 1967, Warszawa 1968, s. 112—115, il.
179. *Folwark Plisków w pow. chełmskim na tle promienistych założeń urbanistycznych przełomu XVIII i XIX wieku*, „Biuletyn Historii Sztuki”, R. 28, 1966, nr 3/4, s. 400—401, il.
180. *Holenderskie domy nad Bugiem*, „Polska Sztuka Ludowa”, R. 25, 1971, nr 1, s. 29—38, il.
181. *Kartka z dziejów Wojstawic*, „Ziemia Chełmska”, Chełm 1965, s. 20.
182. [wypisał] *Materiały do budownictwa drewnianego na Lubelszczyźnie (ze źródeł XVIII i XIX w.)*, „Polska Sztuka Ludowa”, R. 16, 1962, nr 1, s. 51—54.
183. *Problemy ochrony zabytków rurestycznych na przykładzie wsi Pańków w woj. lubelskim*, „Ochrona Zabytków”, R. 24, 1971, nr 3, s. 203—206, il.
184. *Rola i założenia Muzeum Wsi Lubelskiej*, (W:) *Muzealnictwo lubelskie. Materiały z konferencji*, Lublin 1972, s. 37—43, Muzeum Okręgowe w Lublinie.
185. *Skansen w Lublinie. Założenia projektowe*, Lublin 1965, ss. 55, il., maszynopis MWL.
186. *Wiatraki z Woli Sobieskiej*, „Poznaj swój kraj”, R. 12, 1968, nr 6, s. 11, il.
187. Górny Bolesław, *Monografia powiatu bialskiego województwa lubelskiego*, Biała Podlaska 1939, ss. 342, il.
188. Grabowski Józef, *Sztuka ludowa. Formy i regiony w Polsce*, Warszawa 1967, ss. 520, il.
189. Grabowski Władysław, *Sprawozdanie Katedry Historii Architektury Polskiej Wydziału Architektury Politechniki Krakowskiej z prac inwentaryzacyjnych i naukowo-badawczych nad polskim budownictwem ludowym*, „Etnografia Polska”, t. II, Wrocław 1959, s. 406—409.  
Krasnystaw, Łęczna, pow. hrubieszowski i tomaszowski.
190. Gradowski Michał, *Z problematyki zabytkowego budownictwa drewnianego*, „Ochrona Zabytków”, R. 25, 1971, nr 4, s. 274.
191. Gryta W. (fot.), *Potok Stary*, „Sztandar Ludu”, 1973, nr 99 z 27 IV.  
Fotografia młyna wodnego.
192. *Kraśnik — dworek modrzewiowy*, „Sztandar Ludu” 1974, nr 81 z 5IV.
193. [Gudebska Danuta] (Jag), *Kultywowanie ludowej twórczości*, „Sztandar Ludu”, 1970, nr 23 z 28 I.
194. *Przy organizacji skansenu. Trudności nieprzewidywalne*, „Sztandar Ludu”, 1970, nr 134 z 8 VI.
195. *Skansen staje się rzeczywistością*, „Sztandar Ludu”, 1969, nr 262 z 4 XI.

196. Gumiński H. (rys.) *Stara cerkiewka nad Bugiem*, „Tygodnik Ilustrowany”, 1909, nr 47, s. 955.
197. Gumowski Jan, *Motywy architektury polskiej*, zeszyt 1, Lublin—Kraków 1918.  
9 autolitografii bud. drewn. z Lublina.
198. Guniwicz Genowefa, *Zarys budownictwa ludowego powiatu biłgorajskiego ze szczególnym uwzględnieniem budownictwa wsi Okragłe*, praca magist. na UMCS, ss. 52, il., maszynopis PTL, nr 879.
199. Gutkowski Wojciech, *Budownictwo wiejskie*, „Dziennik Ekonomiczny Zamoyski”, Zamość 1803, nr 2—12 i 1804, nr 13, 15—18.
200. [red.], *Artykuły o wiatrakach*, „Dziennik Ekonomiczny Zamoyski”, 1803, nr 6 i 1804, nr 16.
201. Gzella Al. Leszek, *Bogactwo nieogamięte*, „Panorama Lubelska”, styczeń 1974
202. *Skansen lotewski*, „Kurier Lubelski”, 1972, nr 185.
203. [gal], *Pierwszy obiekt w lubelskim skansenie. W stulecie śmierci W. Pola otwarto muzeum biograficzne*, „Kurier Lubelski”, 1972, nr 284 z 3 XII.
204. *Wreszcie muzeum budownictwa ludowego. Dworek W. Pola i cerkiew trafią do skansenu*, „Kurier Lubelski”, 1969, nr 106 z 7 V.
205. *W Różance nad Bugiem powstanie skansen*, „Kurier Lubelski”, 1967, nr 94 z 21—22 IV.
206. *Z 533 wiatraków zostało już tylko ok. 200*, „Kurier Lubelski”, 1965, nr 161 z 12 VII.
207. *Brak etnografów*, „Życie Lubelskie”, 1968, nr 159.
208. *Cerkiewki i stare wiatraki rozbierają na opał*, „Kurier Lubelski”, 1963, nr 163 z 14—15 VII.
209. *Czy na XX-lecie? Skansen w Lublinie*, „Kurier Lubelski”, 1962, nr 166 z 19 VII.
210. *Jeszcze dwa miesiące zwłoki i skansenu nie będzie*, „Kurier Lubelski”, 1964, nr 99 z 26—27 IV.
211. *Lubelski skansen nadal w sferze marzeń?*, „Kurier Lubelski”, 1963, nr 156 z 6 VII.
212. *Lubelski skansen zyskał aprobatę*, „Kurier Lubelski”, 1962, nr 265 z 13 XI.
213. Halej Mikołaj, *Budownictwo wsi Okszów powiatu chełmskiego*, praca magist. na UMCS, ss. 41, il., maszynopis PTL, nr 877.
214. Har. B. (fot.), *Stare centrum Piszczącą (pow. bialski)*, „Sztandar Ludu”, 1974, nr 17 z 211.
215. H. D., *Kłopoty z folklorem*, „Literatura”, 1972, nr 22 z 13 VII.  
O skansenie lubelskim.
216. Hirs Zbigniew Jerzy, *Położenie chłopów w kluczu janowskim w drugiej połowie XVIII wieku*, Lublin 1962, ss. 102.
217. Hoffmannowa z Tańskich Klementyna, *Wspomnienia narodowe. Wyjątki z dziennika drugiej w kraju naszym przejażdżki Anielce Ł. przypisane*, (W:) „Rozrywki dla dzieci”, t. 6, 1926, nr 33, s. 115.

Rybczewice.

218. Hryniowska Grażyna, *Skansen nadal abstrakcją*, „Sztandar Ludu”, 1973, nr 128 z 31 V.

219. [in], *Już stoi dworek W. Pola. Powstaje skansen*, „Sztandar Ludu”, 1972, nr 103 z 11 VII.

220. *Skansen czy legenda*, „Sztandar Ludu”, 1974, nr 108 z 8 V.

221. *Ślimacze tempo budowy skansenu*, „Sztandar Ludu”, 1971, nr 278 z 23 XI.

222. *Z 50 unikalnych obiektów składać się ma lubelski skansen*, „Sztandar Ludu”, 1971, nr 142 z 17 VI.

223. Husarski Waclaw, *Kazimierz Dolny*, Warszawa 1953, ss. 143, il.

224. Huzar J. (fot.), *Stare budownictwo Hrubieszowa*, „Sztandar Ludu”, 1970, nr 232 z 30 IX.

225. *Typowe drewniane zabudowania w śródmieściu Włodawy*, „Sztandar Ludu”, 1970, nr 58 z 10 III.

226. *Uhnin*, „Kurier Lubelski”, 1968, nr 119 z 20 V.

Fotografia wiatraka.

227. [...]i: *Biłgoraj w Lubelskiem*, „Biblioteka Warszawska”, t. 2, 1842, s. 222—224.

228. *Ile było wiatraków przed wojną?*, „Ziemia”, R. 3, 1958, nr 3, s. 7.

229. Iskrzycka Irena, *Architektura Lubelszczyzny w przekroju historycznym. Katalog wystawy*, Lublin 1951, ss. 46, il.

Rec.: Gawarecki H[enryk], *Kilka uwag o opracowaniu wystawy „Architektura Lubelszczyzny w przekroju historycznym”*, „Życie Lubelskie”, 1952, nr 54 z 29 II.

230. *Zabytki architektoniczne Lublina i Lubelszczyzny (II)*, „Sztandar Ludu”, 1951, nr 130 z 12 V.

231. J. B.; *K istorii Prawosławnogo Zenskogo monaszestwa na Chołmszczynie i Podljaszi*, [W:] „Prawosławnyj Kalendar na 1966 god”, Warszawa 1965, s. 96.

Turkowice.

"232. JL., *Miejsce urodzenia Henryka Sienkiewicza*, „Tygodnik Ilustrowany”, 1900, nr 51, s. 1000.

Okrzeja, Wola Okrzejska.

233. J. T.; *Opis kościoła parafialnego w mieście rządowym Parczewie*, „Pamiętnik Religijno-Moralny”, t. 16, 1840, s. 456—465.

234. Jabłonowski Aleksander, *Polska XVI wieku pod względem geograficzno-statystycznym, t. VII, cz. II, Ziemie ruskie. Ruś Czerwona. Źródła dziejowe*, t. XVIII, cz. II., Warszawa 1903.

235. Jackowski Aleksander, *Jarnuszkiewiczowa Jadwiga*, *Sztuka ludu polskiego*, Warszawa 1967, ss. 502, il.

Krasnobród.

236. Jadczyk S[tanisław] (fot.), *Zaniówka — chata*, „Sztandar Ludu”, 1970, nr 186.

237. [jst], *Kodeniec — remiza strażacka*, „Sztandar Ludu”, 1971, nr 239 z 8 X.

238. *Jakubowska Maria*, *Drzewa do jutra?*, „Kamena”, 1974, nr 8 z 21 IV.

O skansenie lubelskim.

239. *Jankowski Edmund* (fot.), *Majątek Czerniejów*, „Wieś Ilustrowana”, R. 4, 1913, nr 7, s. 7.

240. *Majątek Czerniejów*, „Wieś Ilustrowana”, R. 4, 1913, nr 10, s. 6.

241. *Jankowski Wojciech*, *Konopka Marek*, *Chata w muzeum*, „Polityka”, 1966, nr 8 z 19 II.

Wzmianka o skansenie w Lublinie.

242. *Jarmark w Wereszczynie* (fot.), „Tygodnik Ilustrowany”, 1908, nr 38, s. 770.

243. *Jarmuł Stanisław*, *Powiat radzyński*, Lublin 1961, ss. 79, il. Wzmianki o budownictwie drewnianym: s. 23, 29, 26, 41.

244. *Jaroszek A.*, *Poszukiwania. IV — Chata*, „Wisła”, t. 16, 1902, z. 3, s. 430—431.

Okolice Zaklikowa.

245. *Jaroszewski Tadeusz S.*, *Ze studiów nad problematyką rodzimości w architekturze polskiej doby Oświecenia*, [W:] *Granice sztuki. Z badań nad teorią i historią sztuki, kulturą artystyczną oraz sztuką ludową*, Warszawa 1972, s. 120—145, il.

Żyrzyn, Gościeradów.

246. *Jaroszyński Wacław*, *Sienkiewicz na Lubelszczyźnie*, „Kamena”, 1974, nr 26 z 29 XII.

247. *Jasieński Henryk*, *Zagadnienie styków domów szczytowych. Na przykładzie projektu przepisów miejscowych dla Lanckorony*, „Biuletyn Historii Sztuki i Kultury”, R. 6, 1938, nr 4, s. 335—349, il.

Tomaszów Lub., Biłgoraj.

248. *Jastrzębska Mirosława*, *Budownictwo ludowe wsi Smolanka pow. Łuków*, praca magist. na UMCS, ss. 156, tabl., maszynopis PTL, nr 878.

249. *Jaśkiewicz Zbigniew* (fot.), *Urzędów — dom*, „Kurier Lubelski”, 1971, nr 173 z 26 VII.

250. *Jeden z ostatnich na Lubelszczyźnie wiatraków* (fot.), „Sztandar Ludu”, 1968, nr 250 z 21 X.

Fot. wiatraka w Bogusławie.

251. [Jurkowski Janusz] (jur), *Dworek Kościuszków przekazany do użytku*, „Kurier Lubelski”, 1972, nr 307 z 31 XII.

252. *Historię narzędzi rolniczych pokaże muzeum-skansen*, „Express Wieczorny”, 1974, nr 76 z 31 III.

253. *Stary dworek Kościuszków jak nowy*, „Express Wieczorny”, 1971, nr 308 z 29 XII.

254. *Stary dworek Kościuszków jak nowy*, „Kurier Lubelski”, 1971, nr 291 z 12 XII.

255. *Stary dworek Wincentego Pola prawie jak nowy*, „Kurier Lubelski”, 1972, nr 130 z 4 VI.



256. *Dworek Wincentego Polo, przeniesiony do skansenu*, „Kurier Lubelski”, 1971, nr 286 z 6 XII.

257. [Jurkowski St.], *Dwór w Jagodnem gub. Siedl.*, „Wieś Ilustrowana”, R. 3, 1912, nr 8, s. 23.

Fotografia dworu.

258. Kaczmarczyk Dariusz, *Projekt Tylmana z Gameren drewnianego kościoła w Klementowicach*, „Kwartalnik Architektury i Urbanistyki”, 1 6, 1961, z. 4, s. 341—348.

259. Kalinowski Wojciech, *Drewniane podcienia rynków południowej Lubelszczyzny*, „Ochrona Zabytków”, R. 5, 1952, nr 2, s. 111—116, il.

260. *Koreferat do założeń projektowych muzeum skansenowskiego w Lublinie*, Warszawa 1965, ss. 6, maszynopis MWL.

261. *Stan badań nad budownictwem wiejskim*, „Polska Sztuka Ludowa”, R. 18, 1964, nr 4, s. 193—201.

262. *Miasta polskie w XVI i pierwszej połowie XVII wieku*, „Kwartalnik Architektury i Urbanistyki”, t. 8, 1963, z. 3/4, s. 167—223, il.

Wymienia 10 miast z woj. lubelskiego.

263. Kamiński St., *Klementowice*, „Wiadomości Diecezjalne Lubelskie”, R. 7, 1925, nr 6, s. 182—185.

264. *Parafia Matczyn*, „Wiadomości Diecezjalne Lubelskie”, R. 10, 1928, nr 7, s. 218—220.

265. *Parafia Prawno*, „Wiadomości Diecezjalne Lubelskie”, R. 9, 1927, nr 3, s. 84—86.

266. *Parafia Żyrzyn*, „Wiadomości Diecezjalne Lubelskie”, R. 9, 1927, nr 2, s. 60—61; dokończenie w nr. 3, s. 83—84.

267. [Kamińska Bożena] (mbk), *Dla miłośników sztuki ludowej. Załączek muzeum*, „Sztandar Ludu”, 1973, nr 94 z 20 IV.

268. Kamiński B., *Jarmark w Łęcznej*, „Kłosa”, t. 19, 1874, nr 480, s. 168.

Rys. z natury B. Kamiński, ryt. A. Zajkowski.

269. *Na końskim targu w miasteczku*, „Tygodnik Ilustrowany”, t. 13, 1874, nr 317, s. 49.

Łączna.

270. Kamiński Bronisław, *Wnętrze chaty rusińskiej z okolic Hrubieszowa guberni lubelskiej*, „Wieniec”, R. 1, 1872, t. 2, nr 69, s. 638.

271. Kamiński Ireneusz Jan, *Ciało astralne*, „Kamena”, 1972, nr 12 z 17 VI.

272. *Dziwny świątek przed chałupą*, „Kamena”, 1969, nr 8 z 13 IV.

273. *Ocalić od zapomnienia*, „Kamena”, 1972, nr 14 z 2 VII.

274. *Oto skansen?*, „Kamena”, 1975, nr 13 z 29 VI.

275. *Z drewna powstały w proch się obróca*, „Kamena”, 1971, nr 14 z 4 VII.

276. Kamiński Zygmunt (rys.), *Kazimierz*, „Życie Polskie” [Kraków], 1914, s. 12—14.

277. Kanclerz Feliks, *Nasze zabytki architektury*, Warszawa 1956.

Dworek w Sitańcu k. Zamościa.

278. K a r c z e w s k i Antoni, *Objaśnienie zdjęć* (fot. 368—468), (W:) *Polska w krajobrazie i zabytkach*, t. 1. Warszawa 1931, s. 73—78.

Nałęczów, Kazimierz. Urzędów, Tomaszów.

279. K a r g o l Andrzej, *Unikalny obiekt*. „Rolnik Lubelski”, R. 18. 1975. nr 2.

Biłgoraj — zagroda mieszczańska.

280. K a r ł o w i c z Jan, *Chata polska. Studium Ungwistyczno-archeologiczne*; „Pamiętnik Fizjograficzny”, t. 4, 1884, s. 384—411, il. i nadbitka: Warszawa 1884, ss. 29, il.

M. in typy chałup z Podlasia, Zamojskiego. Lubelskiego, Krasnostawskiego, Janowskiego i Hrubieszowskiego na podstawie *Encyklopedii Rolnictwa*, Wójcickiego. Kolberga, „Tygodnika Ilustrowanego”.

281. K a r o l i A., *Wola Okrzejska*, „Tygodnik Ilustrowany”. 1900, nr 51, s. 999—1000.

282. *Katalog kościołów i duchowieństwa diecezji siedleckiej czyli podlaskiej*, Siedlce 1956.

Wymienia kościoły i dzwonnice drewniane w diec. siedleckiej.

283. *Katalog Wystawy Architektonicznej w Lublinie*, Lublin 1923 ss. 61, il.

284. *Katalog Wystawy Rolniczo-Przemysłowej w Lublinie*, Warszawa 1901.

285. *Katalog Zabytków Sztuki w Polsce*, t. VIII. *Województwo lubelskie* — patrz s. 110.

286. K ę p a Elżbieta. *Muzeum Wsi Lubelskiej*. „Nasza Wieś”, 1973. nr 23 z 10 VI.

287. *Okólniki urzędowskie*, Lublin 1975, maszynopis MWL.

288. K i e ł b o Ń Czesław, K u r z ą t k o w s k a Alicja, *Sławinek pod Lublinem. Dworek Kościuszków. Dokumentacja naukowa wykonana na zlecenie Uniwersytetu Marii Curie-Skłodowskiej*, Lublin 1968, ss. 19, il., maszynopis PKZ Lublin.

289. [K i e ł c z e w s k a], *Wisznów, gub. lubelska — dwór*, „Wieś Ilustrowana”, R. 1, 1910. z. 11, s. 13.

290. K i e r e k Aleksander, *Rozwój przestrzenny i stan urządzeń komunalnych m. Lublina w latach 1870—1915*. „Rocznik Lubelski”, t. 4. Lublin 1962, s. 191.

Wzmianka o domach drewnianych i przeniesieniu dworku z ul. Namiestnikowskiej 13 do Milejowa.

291. K i s i l e w i c z Leonilla, *Działalność Towarzystwa Rolniczego Hrubieszowskiego fundacji Staszica we wsi Dziekanowie*, „Biuletyn Towarzystwa Regionalnego Hrubieszowskiego”, R. 3, 1963, nr 3/4, s. 14—28; R. 4, 1964, nr 1, s. 9—34.

Wzmianka o zarządcówce drewnianej w Dziekanowie i domku prezesa Towarzystwa.

292. *Wykryto sprawców podpalenia kościoła*, „Sztandar Ludu”, 1972, nr 109 z 9 V.

Łuków—Łapiguz.

293. [K l a c z y Ń s k i Adam] (A. K.), *Biłgoraj w sita słynie*, „Sztandar Ludu”, 1975, nr 153 z 10 VII.

- Zagroda mieszczańska w Biłgoraju.
294. *Biłgorajski skansen nabiera „rumieńców”*, „Sztandar Ludu”, 1974, nr 80 z 4IV.
295. Kleczyński Tomasz, *Poszukiwania. IV — Chata*, „Wisła”, t. 6, 1902, z. 3, s. 431.  
Okolice Krasnobrodu.
296. Klein Franciszek, *Drewniane kościółki*, „Naokoło świata”, 1925, nr 18 s. 142—156, il.  
Tomaszów Lub.
297. *Kościół w Tomaszowie Lubelskim*, (W:) *Sprawozdanie i Wydawnictwo Towarzystwa Opieki nad Polskimi Zabytkami Sztuki i Kultury za rok 1910*, Kraków 1911, s. 19—28, il.
298. *Kościółek w Tomaszowie Lubelskim*, „Architekt”, R. 11, 1910, grudzień, s. 192—193.  
*Recl* K. R. „Ziemia”, R. 2, 1911, nr 4, s. 62—63.
299. Kleniewski Witold (fot), *Dom we Wrzelowcu*, „Wisła”, t. 16, 1902, z. 3, s. 381 i *Szpichlerz modrzewiowy na plebanii we Wrzelowcu*, s. 379.
300. Klimaszewska Jadwiga, *Dach chaty w Polsce*, „Lud Słowiański”, t. 4, 1938, z. 1, s. 1172—1682, il.  
M. in. o dach budynków drewnianych na Lubelszczyźnie.
301. Klimek Adam, *Budownictwo w powiecie zamojskim podczas okupacji niemieckiej 1939—1944*, (W) *Wydawnictwo materiałów do dziejów Zamojszczyzny w latach wojny 1939—1944*, pod red. Z. Klukowskiego, Zamość 1946, t. I i nadbitka: Zamość 1946.
302. Kluziak Cz[esław], *Monografia o Dubience*, Dubienka 1961, ss. 55, maszynopis autora.
303. Kłembukowski Bolesław, *Mircze wieś powiatu hrubieszowskiego. Zarys stosunków ekonomicznych, kulturalnych i społecznych*, Hrubieszów 1934, ss. 174, il.  
M. in. o budownictwie drewnianym wsi Mircze.
304. Kłos Juliusz, *O budownictwie drewnianym i murowanym w Polsce*, (W:) *Polska w krajobrazie i zabytkach*, t. 1, Warszawa 1931, s. 22—38, il.
305. Knorr Mirosława, *Co słycać w inwestycjach kulturalnych*, „Sztandar Ludu”, 1973, nr 99 z 27 IV.  
M. in. o skansenie lubelskim.
306. *Milczący świadkowie oskarżenia*, „Kultura i Życie”, 1956, nr 24 (dod. „Sztandaru Ludu”).  
Wola Okrzejska.
307. Kobielski Stanisław, *Chorągiew husarska pułku hetmańskiego Rzewuskich i jej zbroje*, (W:) *Studia do dziejów dawnego uzbrojenia i ubioru wojskowego*, cz. I, Kraków 1963, s. 32—49.  
Wzmianka o drewnianym dworku w Siedliszczu.
308. Kolberg Oskar, *Chełmskie*, t. I, Kraków 1890, (reed. 1964).
309. *Lubelskie*, cz. I, Kraków 1883, (reed. 1962).
310. *Mazowsze*, t. III, Kraków 1887 (reed. 1963).
311. Teka nr 17: *Lublin—Biłgoraj. Wieś, zagroda, chata, plany, rysunki i notatki*, archiwum PTL, sygn. 1217.

312. Konopacki Jan (rys.), *Z okolic Lublina*, „Tygodnik Ilustrowany”, t. 11, 1888, nr 279, s. 288 (ryt. Julia Krajewska).

313. Kopczyński B. (rys.), *Lublin*, „Tygodnik Ilustrowany”, R. 50, 1918, nr 42, s. 473.

5 rysunków z Lublina z widokami domów drewnianych.

314. Kopczyński Stanisław (przy pomocy Stanisława Pukasiewicza), *Przemysł ludowy na tle stosunków gospodarczych powiatu włodawskiego*, Warszawa 1930, ss. 287, il.

O budownictwie drewnianym, s. 143—149; o wiatrakach i młynach, s. 225—227.

315. Kopkowicz Franciszek, *Ciesielstwo polskie*, Warszawa 1958, ss. 380, il. Rozdział I: *Zarys historii i przegląd zabytków ciesielstwa polskiego*, opracowany przy współudziale i pod redakcją Gerarda Ciołka. Tomaszów Lub., Ostrówki, Kazimierz n. W., Sosnowica, Godów.

316. Kornecki Marian, *Cerkiewki drewniane w Hrubieszowskiem*, „Ziemia”, R. 2, 1957, nr 4, s. 23—26, il.

317. Korzon Tadeusz, *Kościuszkowski. Biografia z dokumentów wysnuta*, Kraków—Warszawa (b. d. wyd.).

M. in. o Sławinku.

318. Koskowski Bolesław, *Powiat biłgorajski*, „Przegląd Tygodniowy”, t. 7, 1895 II, s. 117—141.

319. *Powiat hrubieszowski*, „Przegląd Tygodniowy”, t. 4, 1892 II, s. 145—165.

320. *Powiat krasnostawski*, „Przegląd Tygodniowy”, t. 8, 1896 II, s. 140—160.

321. *Powiat tomaszowski*, „Przegląd Tygodniowy”, t. 3, 1891 II, s. 153—157.

322. *Powiat zamojski*, „Przegląd Tygodniowy” t. 5, 1894 I, s. 1—22.

323. Koskowski Bronisław, *O mieszkaniach i żywieniu się Żydów małomiasteczkowych w Królestwie Polskim*, „Lud”, t. 3, Lwów 1887, z. 4, s. 314—329.

Łaszczów.

324. Kościński M. (fot.), *Stary młyn w Hrubieszowie*, „Sztandar Ludu”, 1973, nr 70 z 23 III.

325. [rozm.], *Krasnostawskie zabytki*, „Sztandar Ludu”, 1974, nr 145 z 20 VI.

Czernięcin.

326. *Kościół paraf. w Tomaszowie Lub.*, „Ziarno”, 1904, s. 67.

Fotografia kościoła drewnianego.

327. *Kościółek w Dubience*, „Czytelnia Niedzielną”, 1859, nr 13, s. 101—102.

328. Kowalczyk Jerzy, *Architektura drewniana miasteczek Lubelszczyzny*, „Kultura i Życie”, 1952, nr 21, il. (dod. „Sztandaru Ludu”).

329. *Architektura drewniana wsi lubelskiej*, „Kultura i Życie”, 1953, nr 9, il. (dod. „Sztandaru Ludu”).

330. Kurzątkowska Alicja, *Osiemnastowieczna farfurnia w Zwierzyńcu*, „Kwartalnik Historii Kultury Materialnej”, 1958, nr 4, s. 649—651.

331. K o w a l s k i Marek Arpad, *Domki dla lalek*, „Tygodnik Kulturalny”, 1974, nr 26 z 30 VI.  
M. in. o skansenie.
332. K o w e r s k a Zofia Antonina, *Poszukiwania. IV — Chata*, „Wisła”, t. 6, 1892, z. 2, s. 426—430.  
Wola Gałęzowska.
333. K o z a r s k i (rys.), *Chata wieśniacza z okolic Terespoła*, „Tygodnik Ilustrowany”, t. 16, 1867, nr 424, s. 216 (ryt. A. Karmański).
334. *Kościół w Chodlu*, „Tygodnik Ilustrowany”, t. 15, 1867, nr 380, s. 4 (ryt. W. Czalkowski).
335. *Wnętrze domu sitarskiego w Biłgoraju*, (W:) *Jana Jaworskiego Kalendarz Polski Ilustrowany na rok zwyczajny 1867*, Warszawa 1867, s. 41;
336. K o z i c k i J. (fot.), *Kępa Chotecka*, „Sztandar Ludu”, 1974, nr 55 z 6 III.
337. [Kozłowski Janusz] (jk), *Będzie muzeum i skansen*, „Kurier Lubelski”, 1968, nr 170 z 10 VII.
338. K o ź m i a n Kajetan, *Pamiętniki*, t. I, Wrocław 1972.  
Gałęzów, Wronów, Przybysławice, Abramowice, Prawiedniki, Piotrowice.
339. K o ź m i a n Władysław, *Kilka słów o mieszkańcach parafii Krzczonów w powiecie lubelskim (z materiałów nadesłanych na wystawę rolniczo-przemysłową w Lublinie 1901 r.)*, „Wisła”, t. 16, 1902, cz. 3, s. 311.
340. K r a s s o w s k i Czesław [Witold], *Centralne drewniane kościoły barokowe*, „Biuletyn Historii Sztuki”, R. 21, 1959, nr 1, s. 115—116.  
Borowica.
341. K r a s s o w s k i Witold, *Architektura drewniana w Polsce*, Warszawa 1961.  
M. in. zabytki drewn. z 9 miejscowości Lubelszczyzny.
342. *Chałupa polska na przełomie XVI i XVII wieku*, „Polska Sztuka Ludowa”, R. 7, 1953, nr 4/5, s. 281—302, il.  
M. in. wzmianka o chałupach z Lubelskiego.
343. *Drewniane budownictwo*, (W:) *Wielka Encyklopedia Powszechna*, PWN, t. 3, Warszawa 1962, s. 130—133.  
Tomaszów Lub.
344. *Problemy regionalizacji w studiach nad zabudową wsi*, (W:) „Ze studiów nad budownictwem wiejskim. Prace IUA”, R. 6, z. 1/16, Warszawa 1957, s. 55—101, il.  
Zamość, Tarnogród.
345. *Ze studiów nad detalami zabytkowych konstrukcji ciesielskich*, „Kwartalnik Architektury i Urbanistyki”, t. 7, 1962, z. 1, s. 3—25, il.  
Borowica, Piotrowin, Tomaszów Lub.
346. K r a s z e w s k a Józefa, *Dzwonnica w Sławatyczach w Siedleckiem*, „Więś Ilustrowana”, R. 2, 1911, nr 10, s. 31.
347. K r a s z e w s k i B. (rys.), *Dom Franciszka Karpińskiego w Kraśniku*, „Kłosa”, t. 45, 1887, nr 1170, s. 349, (ryt. S. Antoszewicz).
348. K r a s z e w s k i K., *Z Kazimierza nad Wisłą*, „Wędrowiec”, R. 40, 1902, nr 17, s. 326.
349. K r a s z e w s k i Kajetan, *Sosnowica i wspomnienia o Kościusce*, „Kłosa”, t. 38, 1884, nr 908, s. 38—41.

350. K r i e c h b a u m Ed. (Woislawize), Das polnische Bauernhaus im Kreise Cholm, „Zeitschrift für Osterreichische Volkskunde“, R, 23, 1917, z. 3/4, Wiedeń 1917, s. 49—59, il.

351. K r ó l Mieczysław, „Fiskus” wśród zabytków, „Kamena”, 1972, nr 16 z 30 VII.

352. „Jak umiera zabytek”, „Kamena”, 1973, nr 3 z 11 II.

353. K r z y s z t o f o w i c z Stefania, *O sztuce ludowej w Polsce*, Warszawa 1972, ss. 152, il.

Chałupa lubelska, Kropiwki, Sąsiadka.

354. K r y n i c k i K., *Rys geografii Królestwa Polskiego*, wyd. II, Warszawa 1902.

Wola Okrzejska.

355. *Księga Pamiątkowa Stowarzyszenia Urzędników Skarbowych Okręgu Lubelskiego*, Lublin 1934.

Statystyka wiatraków w pow. lubelskim, hrubieszowskim, radzyńskim; młynów wodnych w pow. lubelskim, janowskim, biłgorajskim, hrubieszowskim, tomaszowskim, chełmskim i radzyńskim. Fotografie budowli drewnianych w Radechnicy, Klemensowie, Korczówce, Ortelu Królewskim, Woli Okrzejskiej.

356. *Księga Pamiątkowa Wystaw Lubelskich*, Warszawa 1902, ss. 4-93, il. Pr. zb. wyd. star. Zarządu Lubelskiego Wystawy Rolniczo-Przemysłowej w 1900 r.

Zagroda włościańska w Trzebieszowie.

357. [Kt], *Skansen — muzeum wsi powstaje w Lublinie*, „Trybuna Opolska”, 1970, nr 171 z 23 VI.

358. K u n c e w i c z Adam, *Plany przeglądowe miast polskich*, Warszawa 1929, Sekcja Urb. ZAP PW.

14 miast z woj. lubelskiego.

359. K u n i c k i Leon, *Ubiory włościan z okolic Podlasia Nad-Bużnego*, „Tygodnik Ilustrowany”, R. 4, 1862, t. 6, nr 150, s. 56.

Rysunek chaty i kościółka drewnianego.

360. *Zarysy znad Bugu*, „Tygodnik Ilustrowany”, t. 5, 1870, nr 110, s. 65—66 i nr 111, s. 77..

Opis wsi nadbużańskiej, rys. cerkiewki drewnianej.

361. K u r z ą t k o w s k a Alicja, *Chałupa w Rudce Kijańskiej*, „Sztandar Ludu”, 1973, nr 292 z 8—9 XII.

362. *Dworek na Sławinku pod Lublinem*, „Kalendarz Lubelski 1958”, Lublin 1957, s. 148.

363. *Jak odżywa zabytek*, „Kamena”, 1973, nr 1 z 14 I.

364. [Rusińska], *Z inwentaryzacji zabytków gospodarczych i budowli przemysłowych*, „Kwartalnik Historii Kultury Materialnej”, R. 2, 1954, nr 3, s. 546.

Krasnobród, Wrzelowiec.

365. K u r z ą t k o w s k i [Mieczysław], *Budownictwo drewniane. Z dziejów zabytków lubelskich V.*, „Życie Lubelskie”, 1957, nr 53, s. 6.

366. *Zabytki Lubelszczyzny*, „Kalendarz Lubelski 1959”, Lublin 1958, s. 219.

Dworek W. Pola.

367. *Obojętność i troska. (Ludzie i żywe kamienie. II)*, „Kultura i Życie”, 1956, nr 35 z 23 IX (dod. „Sztandaru Ludu”).

Matczyn, Annopol, Tomaszów Lub.

368. Kurzątkowski M[ieczysław], *Frampol. (Wędrówki po Lubelszczyźnie)*, „Kultura i Życie”, 1956, nr 30 z 19 VIII (dod. „Sztandaru Ludu”).

369. *Dom przy ulicy Butlerowskiej 12 we Frampolu pow. Biłgoraj*, „Kalendarz Lubelski 1958”, Lublin 1957, s. 166.

370. *21—28 IX 1958 Tydzień Opieki nad Zabytkami*, „Kultura i Życie”, 1958, nr 36 z 21 IX (dod. „Sztandaru Ludu”).

371. [...] *swego nie znacie*, „Kultura i Życie”, 1957, nr 35 z 15 IX (dod. „Sztandaru Ludu”).

Goraj, Krzeszów, Frampol, Krynice.

372. *Ochrona zabytków w' województwie lubelskim w latach 1944—1968*, „Rocznik Lubelski”, t. XII, 1969, s. 119—146.

M. in. o zabytkach budownictwa drewnianego.

373. [M. K.], *Chata drewniana w Urzędowie*, „Kultura i Życie”, 1956, nr 5 z 5 II (dod. „Sztandaru Ludu”).

374. *Zabytki jako siedziby muzeów w województwie lubelskim*, „Studia i Materiały Lubelskie”, t. 5, Lublin, 1971, s. 199—249, il.

Wola Okrzejska.

375. Kusiba Marek, *Jak umiera zabytek...*, „Kamena”, 1972, nr 23 z 5 XI.

Żyrzyn.

376. Kwaśniewski Krzysztof, *Paleniska i piece w polskim budownictwie ludowym. Studium na podstawie materiałów etnograficznych z drugiej połowy XIX oraz XX wieku*, Wrocław 1963, ss. 190, il.

Choroszczyńska, Nowosiółki, Czernięcin.

377. Laskowski K., *Z Podlasia*, „Wieś Ilustrowana”, 1910, z. 12, s. 26—31.

Sosnowica.

378. Ljubarskyj Semen, *Selo Wytułyn Konstantyniwiśkoho powitu na Pidljaszsi*, „Duchownyj Sijacz”, R. 1, 1927, cz. 16, s. 8—11.

379. Lerue A[dam], *Album Lubelskie*, oddział 1, poszyt 1—8, Warszawa 1857; oddział 2, zeszyt 1, 1858; zeszyt 2, 3, 1859; zeszyt 4, 1860.

Kazimierz, Chodel, Krupe, Szczebrzeszyn — przy budynkach murowanych fragmenty budowli drewnianych.

380. Lis Józef, *W obliczu jubileuszu 650-lecia miasta (III). Niewykorzystana szansa*, „Sztandar Ludu”, 1966, nr 142 z 17 VI.

O skansenie.

381. Leo L. (fot.), *Biłgoraj*, „Zielony Sztandar”, 1974, nr 90 z 10 XI. Zagroda sitarska w Biłgoraju.

382. [Lubomirski J. T.] (J. T. L.), *Północno-wschodnie wołoskie osady*, „Biblioteka Warszawska”, t. 4, 1855, s. 1—56.

Ochoża, Torki.

383. [Łopaciński Hieronim] (H. Ł.), *Poszukiwania. IV — Chata*, „Wisła”, t. 16, 1902, z. 3, s. 432.

Czernięcin.

384. *Poszukiwania. IV — Chata*, „Wisła”, t. 16, 1902, z. 4, s. 561.

Lublin.

385. *Okazy staropolskiego stylu budowlanego w Goraju i Wrzelowcu*, „Wisła”, t. 16, 1902, z. 3, s. 372—377, il. i z. 2, s. 256.

386. *Okazy staropolskiego stylu budowlanego w Goraju*, „Kronika Powiatu Zamojskiego”, R. 1, 1918, nr 23/24, s. 43—44.

387. *Dział etnograficzny na Wystawie Rolniczo-Przemysłowej w Lublinie w r. 1901*, „Wisła”, t. 16, 1902, z. 3, s. 333—342.

388. Loski J., *Witulin*, „Tygodnik Ilustrowany”, t. 1, 1876, nr 2, s. 17—18.

389. Łoza Stanisław, *Architekci i budowniczowie w Polsce*, Warszawa 1954.

390. Łoziński Jerzy Z., Miłobędzki Adam, *Atlas zabytków architektury w Polsce*, Warszawa 1967.

Sarnów, Żyrzyn.

391. Łuski Ewa, *W obronie piękności kraju*, Kraków 1910.

Witulin, Wrzelowiec.

392. [mpl], „Arabskie” domy na lubelskiej ziemi, „Życie Lubelskie”, 1947, nr 248 z 4 XII.

Zaklików.

393. Maciąg Michał, *Poszukiwania. IV — Chata*, „Wisła”, t. 16, 1902, z. 3, s. 431.

Turobin.

394. *Zakładziny domów*, „Wisła”, t. 16, 1902, z. 3, s. 380.

Żurawie, Turobin.

395. Majewski Feliks, *Wizyta Pasterska Jego Excellencyi Ks. Franciszka Jaczewskiego Biskupa Lubelskiego, odbyta w 1906 roku od 1 maja do 11 czerwca*, Warszawa 1906, ss. 80, il.

Janów Lub., Biała, Huta Krzesz., Krzeszów, Bukowina, Górecko, Chodywańce, Oszczów, Trzeszczany, Moniatycze.

396. Majewski Jan Stanisław, *Adamów i okolice*, Łuków 1929.

Wola Okrzejska.

397. *Łuków miasto powiatowe w województwie lubelskim*, Łuków 1930.

398. Majkut Józef, *U proboszcza w Okrzei*, „Słowo Powszechne”, 1955, nr 156 z 2—3 VII.

399. Mann [Aleksander], *Widok na klasztor OO. Reformatorów w Kazimierzu n. W.*, „Tygodnik Ilustrowany”, R. 64, 1923, nr 11, s. 167.

400. *Z dzielnicy żydowskiej w Lublinie*, „Tygodnik Ilustrowany”, R. 64, 1923, nr 45, s. 719.

401. [Mar.] *Cerkiewki na Lubelszczyźnie*, „Polityka”, 1971, nr 31 z 31 VI.

402. Marczakowa Krystyna, *Sprawozdanie z badań penetracyjnych prowadzonych na zlecenie Wydziału Kultury WRN w Lublinie przez Katedrę Etnografii i Etnologii UMCS w pow. tomaszowskim w roku 1962*, b.m. i d., maszynopis MWL, ss. 54.



403. *Tradycja chałup kurnych i najprymitywniejszych urządzeń ognio-  
wych na terenie woj. lubelskiego*, „Studia i Materiały Lubelskie”, *Etno-  
grafia* 2, Lublin 1967, s. 169—175, mapa.
404. Margulius S. (fot.), *Kościół w Tomaszowie Lubelskim*, „Bie-  
siada Literacka”, t. 27, 1889, nr 25—703, s. 385.
405. Markowa Ewa, Mazurek Leszek, *Legenda zarosła pokrzy-  
wą*, „Kurier Lubelski”, 1969, nr 197 z 24 VIII.  
Zawieprzyce.
406. [e], *W Bilgoraju powstaje muzeum sitarskie*, „Kurier Lubelski”,  
1968, nr 196 z 22 VIII.
407. Masłó w Leonid, *Derewjani cerkwy Cholmszczyzny ta Pidljasz-  
szja*, Kraków 1941, ss. 20+1, il.
408. Masłowski Stanisław (mai.), „Pod Twoją Obronę”. *Wnętrze  
kościola drewnianego w Garbowie*, „Tygodnik Ilust.”, 1902, nr 20, s. 381.
409. *Rynek w Kazimierzu Dolnym nad Wisłą*, „Tygodnik Ilustrowany”,  
1902, nr 21, s. 411.
410. Maszyński J. (rys.), *Chata we wsi Kuzawce nad Bugiem*,  
„Tygodnik Ilustrowany”, 1909, nr 30, s. 597.
411. [Mazurek Leszek] (maz), *Dworek Wincentego Pola i XVIII-  
wieczna cerkiew w lubelskim skansenie*, „Kurier Polski”, 1971, nr 27  
z 2 II.
412. *Stare ciągniki, pojazdy i maszyny rolnicze w lubelskim skanse-  
nie*, „Kurier Polski”, 1971, nr 110 z 12—13 V.
413. *W lubelskim skansenie będzie ekspozycja starych ciągników*, „Ku-  
rier Lubelski”, 1974, nr 67 z 20 III.
414. [m], *Giną wiatraki*, „Sztandar Ludu”, 1972, nr 65 z 17 III.  
Ludwin.
415. *Wczoraj spłonęło na Lubelszczyźnie 14 budynków i 1 wiatrak*,  
„Kurier Lubelski”, 1964, nr 160 z 9 VII.  
Zezulin.
416. Mazurek Z., *Sytuacja ekonomiczna i społeczna na wsi lubel-  
skiej po reformie uwłaszczeniowej 1864 r.*, (W:) „Annales UMCS”, Sec.  
F. vol. IX, Lublin 1957, s. 211—246.
417. Michalczuk Stanisław, *Lubelskie przedmieścia. Kalinow-  
szczyzna. III*, „Kurier Lubelski”, 1973, nr 146 z 24 VI.
418. „Z drewna powstały w proch się obróca”, „Kamena”, 1971, nr 17  
z 1971.
419. *Miejsce urodzenia H. Sienkiewicza*, *Życie i Sztuka „Kraj”  
(Petersburg)*, 1902, nr 27, s. 304.  
Fot. dworku w Woli Okrzejskiej.
420. Międzybłocki B., *Monografia powiatu radzyńskiego*, Radzyń  
Podlaski, 1930, ss. 61, il.  
Borki, Siemień, Żerocin, Szóstka.
421. Mikulski Józef, *Co jest godnego uwagi w póln. części woj.  
lub.*, „Przegląd Krajoznawczy”, R. 2, 1933, nr 7—9, s. 5—6. Gołaszyn.
422. Mikulski Zygmunt, *Co zrobić z kamyczkiem*, „Sztandar Lu-  
du”, 1970, nr 62 z 14—15 III.

Wzmianka o skansenie.

423. Miłowicz K., *Poszukiwania. IV — Chata*, „Wisła”, t. 10, 1902, z. 3, s. 432.

Modrym ec.

424. Miłobędzki Jerzy A[dam], *Domy rzemieślnicze w miasteczkach południowej Lubelszczyzny*, „Ochrona Zabytków”, R. 5, 1952, nr 2, s. 117—122, gg

Biłgoraj, Frampol, Modliborzyce, Zamość.

425. [oprac.], *Krótką nauka budownicza dworów, pałaców, zamków podług nieba i zwyczaju polskiego*, Wrocław 1957.

Sosnowica.

426. *Zarys dziejów architektury w Polsce*, Warszawa 1968.

Klementowice, Tomaszów Lub.

427. Mirosław J. (fot.) *Fragment zabytkowego dworu w Leonowie*, „Sztandar Ludu”, 1973, nr 135 z 8 VI.

428. *Stary młyn o drewnianych „trybach” [...] w Rąbłowie*, „Sztandar Ludu”, 1973, nr 168 z 17 VII.

429. *Stare chaty w Rudnie*, „Sztandar Ludu”, 1973, nr 168 z 17 VII.

430. M. N. G., *Świątyni i driewnosti chołmskiego kraja*, S. Peterburg 1888.

Syczyn, Witulin, Bukowice, Czerniejów.

431. Mokłowski Kazimierz, *Sztuka ludowa w Polsce*, Lwów 1923. Kuzawka, Terespol, Kazimierz n. W., Goraj, Kraczevice, Wrzelowiec.

432. *Monografia ilustrowana czyli opis kościołów rzymsko-katolickich w Królestwie Polskim („Pamiętka z Częstochowy”)*, Warszawa 1908.

Dzierzkowice, Annopol, Rzeczyca Ziemiańska, Boby, Ratoszyn, Borów, Prawno, Tomaszów Lub.

433. *Monografia ilustrowana kościołów rzymsko-katolickich w Królestwie Polskim*, Warszawa 1899.

Dzierzkowice, Annopol, Rzeczyca Ziemiańska, Boby, Ratoszyn, Borów, Prawno, Tomaszów Lub., Zaklików.

434. Moszyński Kazimierz, *Kultura ludowa Słowian*, t. I, *Kultura materialna*, Warszawa 1967.

Kulno, Kazimierz, Opole, Bochatnica.

435. *Budownictwo ludowe w okolicy Zamościa*, Zamość 1920, ss. 25, il. To samo (W:) „Teka Zamojska”, R. 3, 1920, nr I s. 28—31; nr 3, s. 43—47 i nr 4, s. 59—63, il.; oraz Ruski Kazimierz (W:) „Ziemia”, R. 3, 1912, nr 18, s. 281—283; nr 19, s. 299—302 i nr 20, s. 314—317, il.

436. *Muzea na Lubelszczyźnie dziś i jutro*, „Chłopska Droga”, 1971, nr 73 z 12 IX.

437. *Muzeum Wsi Lubelskiej*, „Kamena”, 1973, nr 11 z 3 VI.

438. *Muzeum Wsi Lubelskiej*, „Życie Literackie”, 1970, nr 27 z 5 VII.

439. *Muzeum Wsi Lubelskiej*, „Życie Warszawy”, 1971, nr 12 z 15 I.

440. *Najmniejsza*, „Kurier Lubelski”, 1973, nr 9 z 21—23 IV.

M. in. dzwonnica drewniana w Bychawie.

441. Nestiukowa Irena, *Monografia etnograficzna powiatu zamojskiego*, maszynopis, ss. 133. Archiwum PTL, sygn. 219.

442. *Nowe skanseny w Olsztyнку i Lublinie*, „Głos Wybrzeża” [Gdańsk], 1972, nr. 197 z 19—20 VIII.

443. *Nieco o przeszłości kościoła goreckiego*, „Wiadomości Diecezjalne Lubelskie”, R. 10, 1928, nr 10, s. 317—318.

Górecko Kościelne.

444. *Nie mu zeum ale dom pisarza*, „Kurier Lubelski”, 1974, nr 52 z 3 III.

Wola Okrzejska.

445. Nowak M., *Historyczny opis kościoła parafialnego i cudownego obrazu Matki Bożej w Tomaszowie Lubelskim*, Lublin 1960, ss. 100, il., rkps w zbiorach Biblioteki Kurii Biskupiej w Lublinie.

446. Nowakowski Kazimierz, *Opis wsi Pawłów pow. lubelskiego*, „Zbliża i Zdaleka”, Lwów R. 2, 1934, z. 9/10, s. 252—259, il.

447. *Nowosiółki, gmina Moniatycze*. Fotografia dworku modrzewiowego Janiszewskich ze zbiorów Henryka Gawareckiego.

448. *Ochrona zabytków na Lubelszczyźnie*, „Kurier Lubelski”, 1971, nr 175 z 28 VII.

449. Okniński R. (rys.), *Lublin od strony Czechówki*, „Tygodnik Ilustrowany”, t. 13, 1889, nr 339, s. 404.

450. Olesiejuk Feliks, *Budownictwo ludowe ~we wsi Łysolaje*, praca magisterska na UMCS, ss. 49, il.; maszynopis PTL, nr 665.

451. Olszański Jan, *Notatki o Turobinie i Czemięcinie*, „Teki Zamojska”, R. 2, 1939, nr 2, s. 72—84.

452. Onoszek Eugeniusz, *Dworek Wincentego Pola. Dokumentacja historyczno-architektoniczna*. (Zdjęcia: W. Górski, J. Szandomirski), Warszawa 1967, ss. 9, il.; maszynopis PKZ.

453. Optołowicz Janusz, *Budownictwo w powiecie lubelskim*, praca magisterska na UMCS, ss. 76; maszynopis PTL, nr 646.

454. *Budownictwo wiejskie w pow. lubelskim*, „Studia i Materiały Lubelskie, Etnografia 1, Lublin 1962, s. 72—104, il.

455. „Lubelskie” O. Kolberga, „Lud”, t. 42, za rok 1955, s. 216—248.

456. *Ozdoby architektoniczne w budownictwie wiejskim w powiecie łukowskim*, „Studia i Materiały Lubelskie”, Etnografia 1, Lublin 1967, s. 63—76, il.

457. Orda Napoleon, *Album widoków*, Warszawa 1873, lit. M. Fajansa.

Dworek Wincentego Pola.

Reprod. w „Kalendarzu Lubelskim 1958”, Lublin 1957, s. 51.

458. *Orkiestra Włościańska w Starym Zamościu*, „Tygodnik Powszechny”, 1884, nr 41, s. 653 i 656. Chomećska.

459. Orłowski Ryszard, *O rolnictwie wieku XVIII czyli o zapomnianej książce Andrzeja Chylińskiego*, „Kalendarz Lubelski 1963”, Lublin 1963, s. 130—132, il.

M. in. o sytuacji gospodarczej na teryt. Ordynacji Zamojskiej.

460. *Ostrówki w Podlaskiem*, „Ziarno”, R. 10, 1906, nr 1.

Fotografio kościoła drewnianego, dzwonnicy, chałupy.

461. *Ostatnie stare chaty w Paszenkach* (fot.), „Sztandar Ludu”, 1973, nr 171 z 20 VII.

462. [Pająk Henryk] (pa), *Chwała papierkom*, „Kurier Lubelski”, 1974, nr 31 z 6 II.  
Frampol.
463. *Do deptanej studni po wodą i plotki*, „Kurier Lubelski”, 1970, nr 15 z 19 I.  
Wojciechów — studnia.
464. *Wiatraki i chałupy w kraśnickim skansenie*, „Kurier Lubelski”, 1970, nr 24 z 29 I.
465. *Muzeum Wsi Opolskiej. Kiedy na Lubelszczyźnie?*, „Kurier Lubelski”, 1970, nr 234 z 6 X.
466. Paprocki Józef (fot.), *Fragmenty architektoniczne Kazimierza nad Wisłą*, „Tygodnik Ilustrowany”, R. 47, 1905, nr 39, s. 715.
467. Peter Janusz, *Dawne szpitale w Tomaszowie Lubelskim i w jego powiecie w granicach obecnych*, Lublin 1946, ss. 25-f-1.
468. *Szkice z przeszłości miasta kresowego*, Zamość 1947, ss. 427.  
O Tomaszowie Lub. i części pow. tomaszowskiego.
469. *Z dziejów służby zdrowia w Tomaszowie Lubelskim*, Zamość 1946, ss. 148+8.
470. Petera Janina, *Budownictwo ludowe na Ziemi Lubelskiej*, „Kalendarz Lubelski 1972”, Lublin 1971, s. 79—88, il.
471. *Sztuka ludowa Lubelszczyzny*, „Kalendarz Lubelski 1973”, Lublin 1973, s. 211—224, il.
472. Pękalski Michał, *Biłgorajskie budownictwo drewniane*, „Polska Sztuka Ludowa”, R. 13, 1959, s. 140—160, il.
473. *Dom w Urzędowie*, „Ochrona Zabytków”, R. 7, 1954, nr 1, s. 47—53, il.
474. *Kościół pod wezwaniem św. Anny w Zaklikowie*, „Zbliża i Zdaleka” [Lwów] R. 7, 1939, nr 4/5, s. 120—125, il.
475. *Między Tanwią a Ładą*, Biłgoraj (b.d.), maszynopis autora.  
O budownictwie, s. 103—127.
476. Piasecki Jakób, *Opisanie klasztorów i kościołów księży Franciszkanów prowincji polskiej*, „Pamiętnik Religijno-Moralny”, t. 8, 1845, s. 546—553.  
Górecko Kościelne.
477. Piasek Franciszek, *Powołanie Centralnego Ośrodka Informacyjnego do Spraw Inwentaryzacji Budownictwa i Architektury Ludowej*, „Etnografia Polska”, R. 2, 1959, s. 401—403.
478. *Krótką charakterystyka tradycyjnych form architektury ludowej*, (W:) „Ze studiów nad budownictwem wiejskim. Prace IUA”, R. 6, z. 1/16, Warszawa 1957, s. 31—54, il.
479. *Krótki zarys historii architektury*, Warszawa 1957, ss. 352, il.
480. Piątek Wincenty, *Ziemia Hrubieszowska, Hrubieszów 1965*, maszynopis powielany, ss. 51, il.
481. [Piątkowski Franciszek] F. P., *Lubelski skansen otwarty*, „Sztandar Ludu”, 1972, nr 287 z 2—3 XII.
482. Piechotka Kazimierz, *Badania budownictwa ludowego przez Zakład Architektury Polskiej Politechniki Warszawskiej*, „Polska Sztuka Ludowa”, R. 2, 1948, nr 1, s. 34—37, il.

Kazimierz n. Wisłą.

483. Piechotka Kazimierz i Maria, *Bóżnice drewniane*, Warszawa 1957, ss. 220, il.

Markuszów, Józefów n. W., Izbica, Biłgoraj, Tomaszów Lub., Międzyrzec.

484. Pieszko Michał, *Zjazd naukowy imienia Szymonowica w Zamościu 28—29 IX 1929 r.*, (W:) *Pamiętnik Zjazdu Naukowego imienia Szymona Szymonowica we wrześniu 1929 r.*, Zamość 1930, s. 77—96.

Czernięcin.

485. Piotrowicz T., *Horodło współczesne*, (W:) *Horodło*, praca zbiorowa pod red. T. Piotrowicza, Hrubieszów 1928.-

Horodło, Matcze, Strzyżów, Hrebenne.

486. Piwocki Ksawery, *Drewniane kościołki pounickie na Podlasiu*, „Nowa Ziemia Lubelska”, R. 2, 1933, nr 25 z 25 I.

Witoroż, Korczówka, Kolembrody, Przegaliny.

487. *Najbliższe szlaki turystyczno-krajoznawcze Lublina*, „Przegląd Krajoznawczy”, R. 2, 1933, nr 7/9, s. 2—3, il.

Radzyń, Konopnica, Wrzelowiec.

488. *O historycznej genezie polskiej sztuki ludowej*, Wrocław 1953, ss. 45—7.

Turobin, Kolembrody, Tomaszów Lub., Chłaniów, Uhrusk, Krasnobród, Wólka Leszczańska, Sosnowica.

489. *Szlaki turystyczne województwa lubelskiego*, „Nowa Ziemia Lubelska”, R. 1, 1932.

490. Pleszczyński Adolf, *Bojarzy międzyrzeccy. Studium etnograficzne*, Warszawa 1892, ss. 226-f-6.

491. *Opis historyczno-statystyczny parafii Międzyrzeckiej*, Warszawa 1911, ss. 238.

492. *Wochy i Koziary*, „Wisła”, t. 7, 1893, s. 719—735.

493. Podgórski Maciej, *Notatki z powiatu*, „Kamena”, 1969, nr 18 z 31 VIII.

Potoki, Kniazie, Hrebenne.

494. Poleszak Jan, *Poszukiwania. IV-Chata*, „Wisła”, t. 16, 1902, z. 3, s. 429.

Radawczyk.

495. Polski J. (fot.), *Studnia na Kalinowszczyźnie*, „Kurier Lubelski”, 1974, nr 66 z 19 III.

496. *W nowym skansenie dworek Wincentego Pola*, „Gromada-Rolnik Polski”, 1974, nr 28 z 5 III.

497. *Polski Atlas Etnograficzny* — patrz załącznik.

498. Poniatowski Stanisław, *Etnografia Polski*, (W:) *Wiedza o Polsce*, t. 5/III [Warszawa 1932], s. 191—334, tabl., il.

O budownictwie, s. 229—238.

499. [Porębski Józef] (J. P.), *W sprawie dworku Kościuszki*, „Kurier Lubelski”, 1967, nr 92 z 19 IV.

500. Przegaliński Robert, *Dzieje przechodzenia własności Gościeradów skreślone na podstawie notatek Eligiusza hr. Suchodolskiego*, „Wiek”, 1894, nr 131.

501. *Opowiadania o mieście Kraśniku i okolicy*, Lublin 1927, ss. 134.

- Janów Lub., Biała, Urzędów.  
502. *Poszukiwania. W-Chata*, „Wisła”, t. 16, 1902, z. 3, B. 430.  
Kraśnik.
503. Przewłocki Konstanty, *Wspomnienia*, (W:) *Materiały do biografii, genealogii i heraldyki polskiej*, t. 1, Buenos Aires—Paryż 1963, s. 164, 171.  
Wola Gałęzowska.
504. *Przewodnik po Polsce*, Warszawa 1966.  
Gałęzów, Chomećiska Małe, Zawieprzyce, Żyrzyn.
505. Przyborski Walery L., *Lublin i Ziemia Lubelska*, Warszawa 1951, ss. 120, il.  
Rec.: Gawarecki Henryk, *Nie chcemy takich „przewodników”*. „*Lublin i Ziemia Lubelska*”, „*Życie Lubelskie*”, 1951, nr 265 z 7—8 II.
506. Pstrońska Barbara, *Muzea pod otwartym niebem*, „*7Ae-lony Sztandar*”, 1972, nr 73 z 10 IX.
507. *Wieś w środku miasta*, „*Zielony Sztandar*”, 1972, nr 105 z 31 XII.  
O skansenie w Lublinie.
508. Pszenny Adam, *Zabytki na sprzedaż*, „*Kamena*”, 1974, nr 1 z 131.  
O skansenie.
509. [q], *Gdzie są skanseny?*, „*Kurier Lubelski*”, 1969, nr 146 z 24 VI.
510. *Zawieprzyce*, „*Kurier Lubelski*”, 1973, nr 216 z 13 IX.
511. R. L., *Poszukiwania. IV-Chata*, „*Wisła*”, t. 6, 1902, z. 2, s. 430.  
Motycz.
512. Raczyński Jerzy, *Przyczynki do historii ciesielskich konstrukcji dachowych w Polsce*, Warszawa 1930.  
Kawęczyn, Gościeradów, Lublin, Lubartów.
513. *Radostów*. Fotografia drewnianego dworku Dobieckich. Ze zbiorów Henryka Gawareckiego.
514. Reckowicz Kazimierz, *Cechy budownictwa ludowego w pogórzu Iwowsko-tomaszowskim*, rkps, ss. 19; archiwum PTL, sygn. 157.
515. Reinfuss Roman, *Badania nad kulturą ludową w XXV-leciu Polski Ludowej*, (W:) „*Materiały Muzeum Budownictwa Ludowego w Sanku*”, grudzień 1969, nr 10, s. 62—67, il.
516. *Sprawozdanie z badań sztuki ludowej na terenie Powiśla Lubelskiego prowadzonych 6—12 maja 1960*, b.m. i d., maszynopis MWL, ss. 15, mapka.  
Budownictwo, s. 3—5, il. 8.
517. *Sprawozdanie z badań sztuki ludowej północno-wschodniej Lubelszczyzny*, Sosnowica 1960, maszynopis MWL, ss. 44, il.  
Budownictwo, s. 3—8, rys. 18.
518. *Sztuka ludowa na pograniczu Lubelszczyzny i Podlasia*. (Z materiałów obozu naukowego PIS w Kozłowie, pow. Lubartów), „*Studia i Materiały Lubelskie*”, *Etnografia* 1, Lublin 1962, s. 107—146, il.  
Architektura, s. 114—121.
519. *Wstępne założenia do projektu muzeum skansenowskiego woj. lubelskiego*, Lublin 1962, maszynopis MWL, ss. 39, il.
520. *Z badań nad budownictwem ludowym w województwie kieleckim*, „*Polska Sztuka Ludowa*”, R. 25, 1971, nr 2, s. 67—78, il.

Analogie niektórych form z budownictwem Lubelszczyzny.

251. Reinfuss Roman, Fryś Ewa, Mulkiwicz Olga, Czarnicka Maria, *Sprawozdanie z badań penetracyjnych prowadzonych z ramienia Wydziału Kultury PWRN w Lublinie via terenie powiatu krasnostawskiego i sąsiednich*, Kraków 1959, maszynopis MWL, ss. 28, mapka.

Budownictwo, s. 3—7, rys. 3.

522. *Sprawozdanie z badań sztuki ludowej przeprowadzonych rui wschodnim pograniczu woj. lubelskiego*, b.m. i d., maszynopis MWL, ss. 26, mapka.

Budownictwo, s. 5—6, 16—17, 21.

523. Reinfuss R., Swiderski J., *Sztuka ludowa w Polsce*, Kraków 1960.

Architektura, s. 7—24; ryc. 2: Urzędów, Międzylesie.

524. Reinfussowa-Cieśła Zofia, *Dom z wnęką w polskiej architekturze ludowej*, „Polska Sztuka Ludowa”, R. 6, 1952, nr 4/5, s. 263—269, il. Radzyń, Nowosiółki.

525. [Rędzioch Bronisław] (ren), *Zagroda sitarska w Biłgoraju*, „Sztandar Ludu”, 1975, nr 66 z 20 III.

Fot.: Leopold Leo.

526. Rulikowski Józef, *Urywek wspomnień [...] z obszerniejszego rękopisu (1731—92 r.)*, Warszawa 1862, ss. 304.

Chełm, Gródek, Swierszczów.

527. Rusek Tomasz, *Domy mieszczkańskie z Kamionki, pow. Lubartów (I połowa XIX w.)*, „Polska Sztuka Ludowa”, R. 10, 1956, nr 6, s. 363—365.

528. Rutkowski Miecz[ysław], *Kościuszkow w Lublinie i Ziemi Lubelskiej*, „Ziemia Lubelska”, 1917, nr 517.

529. S., *Z Hrubieszowskiego. Korespondencja „Przeglądu Katolickiego”*, „Przegląd Katolicki”, 1864, nr 20, s. 315—316.

Dubienka.

530. St. W., *Krótką wiadomość o kościele w Wojciechowie*, „Wisła”, t. 17, 1903, z. 3, s. 388—389.

531. *Notatka o wieży w Wojciechowie*, „Wisła”, t. 17, 1903, z. 3, s. 389.

Fot. karczmy drewnianej w Wojciechowie.

532. [ska], *Na peryferiach miasta. Załączek skansenu*, „Gromada-Rolnik Polski”, 1972, nr 90 z 27 VII.

533. Słom. W. (fot.), *Skarb z modrzewia*, „Gromada-Rolnik Polski”, 1972, nr 5 z 111.

Kościół w Tomaszowie Lub.

534. [st], *Dworek W. Pola w lubelskim skansenie*, „Kurier Polski”, 1971, nr 202 z 31 VIII.

535. Sączewski Cz., *Posłuchać turkotu młyna...*, „Zielony Sztandar”, 1975, nr 26/27 z 30 III—3 IV.

Młyn w Sierakowie (fot. L. Leo).

536. Samek Jan (rec.): Bogusław Kopydłowski, *Polskie kowalstwo architektoniczne*, „Biuletyn Historii Sztuki”, R. 23, 1971, nr 1, s. 71—74. il.

Chłopiatyn.

537. S c h u l t z Arved, *Ethnographischer Bilderatlas von Polen (Kongress Polen)*, Berlin 1918, ss. 211, il.

Rogoźnica, Krępiec, Rogoźniczka, Brzeźno, Konopnica.

538. S e r u g a Józef, *Wspomnienia Kajetana Koźmiana z lat szkolnych w Zamościu*, „Teki Zamojska”, R. 3, 1920, nr 7, s. 101.

539. S e w e r y n Tadeusz, *Prastare zabytki ludowej kultury w Polsce*, „Kalendarz IKC 1933”, Kraków 1933, il.

Chmielita.

540. B i c h l e r K. (fot.), *Zabytkowy pałacyk w Siedliszczu*, „Sztandar Ludu”, 1974, nr 294 z 17 XII.

541. *Siedliszcze*, rys. dworu z 1847 r. w zbiorach mgra. inż. arch. T. Żurowskiego z Warszawy.

542. S i e r p i ń s k i Seweryn Zenon, *Obraz miasta Lublina, Warszawa 1850*, ss. 185, il.

Wzmianki o budynkach drewnianych w Lublinie.

543. *Skansen — muzeum wsi lubelskiej*, „Życie Warszawy”, 1973, nr 2 z 3 I.

544. *Skansen wsi lubelskiej*, „Życie Literackie”, 1973, nr 2 z 141.

545. S k a r ż y ń s k i Tomasz, *Stodoły w polskim budownictwie ludowym XIX i XX wieku. (Etnograficzna analiza niektórych cech)*, „Lud”, t. 47 za rok 1961, Wrocław 1962, s. 383—414, il.

Zawada, Wronów.

546. S k i b i ń s k i Stanisław, *Chelmska kwatera Oskara Kolberga*, „Kurier Lubelski”, 1971, nr 184 z 8 VIII.

Tarnów.

547. W *Kumowie Majorackim dbają o piękno*, „Gromada-Rolnik Polski”, 1963, nr 103.

548. S k o c z y ł a s Wł. (rys), *Kazimierz nad Wisłą*, „Tygodnik Ilustrowany”, R. 64, 1923, nr 3, s. 35.

549. *Rynek w Kazimierzu*, „Tygodnik Ilustrowany”, R. 64, 1923, nr 46.

550. S k r z y ń s k a Kazimiera, *Wieś Krynice w Tomaszowskim*, „Wisła”, t. 4, 1890, z. I s. 80—112.

551. *Sławinek i jego wody mineralne żelazne*, „Wędrowiec”, R. 21, 1883, nr 22, s. 337—345, il.

552. *Słownik Geograficzny Królestwa Polskiego i innych krajów słowiańskich*. Wydany pod redakcją Filipa S u l i m i e r s k i e g o, Bronisława Chlebowskiego, Władysława Walewskiego, t. I—XV, Warszawa 1880—1902.

553. *Województwo lubelskie w 15-tu tomach Słownika Geograficznego Królestwa Polskiego i innych krajów słowiańskich*. Wyciąg haseł dokonany przez Władysława S a k ł a w s k i e g o z inicjatywy prof. Franciszka U h o r c z a k a, Lublin 1974, ss. 621, Polskie Towarzystwo Geograficzne. Oddział Lubelski, Zakład Kartografii Instytutu Nauk o Ziemi UMCS.

554. S m o l e ń c ó w n a Karolina, *Wieś Chmielnik w powiecie lubelskim*, „Wisła”, t. 3, 1889, z. 2, 1 237—252.

555. S o c h a n i e w i c z ó w n a J., *Materiał budowlany wsi polskiej*, „Czasopismo Geograficzne”, t. 6, 1928, z. 2/3, s. 86—96.



556. S o k a l s k i Bronisław, *Powiat sokalski pod względem geograficznym, etnograficznym, historycznym i ekonomicznym*, Lwów 1899, ss. 496, mapa.

Liski, Sulimów, Kościaszyn.

557. S. Ofstrołęcki], *O miejscu urodzenia i pierwszego pobytu Wincen-tego Pola*, rkps z 1913 r. w zbiorach Wojewódzkiej i Miejskiej Biblioteki Publicznej im. H. Lopacińskiego w Lublinie, sygn. 137.

558. *Spalił się kościół*, „Sztandar Ludu”, 1973, nr 70 z 23 III.

Hulcze.

559. S p i s s Tadeusz, *Wykaz drewnianych kościołów i cerkwi w Ga-licji*, Lwów 1912.

Kościół i cerkwie drewniane z części pow. hrubieszowskiego i toma-szowskiego.

560. *Spis zabytków architektury i budownictwa*, Warszawa 1964, wyd. MKiS ZMiOZ ODZ.

Województwo lubelskie, s. 243—271; oprac. H. G a w a r e c k i, J. Ło-ziński, A. Miłobędzki.

561. *Spłonął zabytkowy kościół*, „Kurier Lubelski”, 1962, nr 141 z 19 VI.

Prawno.

562. *Sprawozdanie Towarzystwa Opieki nad Zabytkami Prze-szłości w Warszawie — 1909*, Warszawa 1910.

Tomaszów Lub.

563. *Sprawozdanie z działalności Sejmiku Hrubieszowskiego*, „Przegląd Hrubieszowski”, R. 6, 1925, nr 1/79.

Hrubieszów, Miączyn, Mołodiatycze, Werbkowice, Strzyżów, Hrebenne.

564. S r o c z y ń s k a Janina, *Poszukiwania. IV-Chata*, „Wisła” t. 16, 1902, z. 3, s. 432.

Hrubieszów.

565. S t a n i s z e w s k a Zofia, *Gródek Nadbużny*, „Wisła” t. 9, 1895, z. 1, s. 127—129.

566. *Wieś Studzianki. Zarys etnograficzny*, „Wisła”, t. 16, 1902, z. 2, s. 162—165.

567. S t a n i s z e w s k i Tadeusz, *Samorząd gminny w Towarzystwie Rolniczym Hrubieszowskim w latach 1822—1864*, „Biuletyn Towarzystwa Regionalnego Hrubieszowskiego”, R. 1, 1961, nr 3, s. 7—38.

Bohorodyca.

568. S t a s z c z a k Zofia, *Budownictwo chłopskie w województwie lu-belskim w XIX i XX wieku*, Wrocław 1963, ss. 232, il., mapy, „Prace i Ma-teriały Etnograficzne”, t. 24.

Rec.: B a r a n o w s k i W., Zofia S t a s z c z a k, *Budownictwo chłop-skie w województwie lubelskim w XIX i XX wieku*, Wrocław 1963, „Kwartalnik Historii Kultury Materialnej”, R. 14, 1966, nr 2, s. 391—393; P o k r o p e k Marian: *Budownictwo chłopskie w województwie lubel-skim w XIX i XX wieku*, Wrocław 1963, „Etnografia Polska”, t. 9, 1965, s. 572.

569. *Rozplanowanie wnętrza chałupy chłopskiej na obszarze woj. lu-belskiego w XIX i XX w.*, „Prace i Materiały Etnograficzne”, I 18, cz. 1. *Lubelskie*, Wrocław 1961, s. 303—359, il.

570. *Staszic Stanisław 2755—1826*, księga zbiorowa pod redakcją dra Zygmunta Klukowskiego, Lublin 1928.

Jarosławiec, Bohorodyca, Dziekanów, Szpikołosy.

571. [Staniszevska Zofia] (Z. St.), *Znad Buga. Szkic etnograficzny*, „Lud”, t. 3, z. i, Lwów 1897, s. 7—46.

Gródek nad Bugiem.

572. *Stara cerkiew modrzewiowa*, „Wieś Ilustrowana”, R. 2, 1911, nr 1, s. 16.

Fot. cerkwi drewnianej w Horoszczykach.

573. *Staw w pow. chełmskim*, rys. dworku z 1879 r. z albumu rodzinnego Cieszkowskich (w posiadaniu Brezów).

574. Stelmaszczyk Jan, *To może być dobrym początkiem*, „Kurier Lubelski”, 1960, nr 43/44 z 14—15 II.

O ginących zabytkach budownictwa chłopskiego.

575. *Rysunki budownictwa ludowego pow. biłgorajskiego*. Archiwum PTL, sygn. 953.

576. *W pogoni za utraconym pięknem*, „Miesięcznik Ludowy”, R. 1, 1947, nr 8/9/10, s. 26—30.

Reportaż z pow. biłgorajskiego. Fot. dzwonnicy w Bychawie, lamusa w Hucie Krzeszowskiej.

577. Stępień W[aldemar] (fot.), *Nieczynny młyn w Kłodzie*, „Sztandar Ludu”, 1973, nr 133 z 6 VI.

578. *Stary kościółek drewniany w Matczyni*, „Sztandar Ludu”, 1973, nr 249 z 19 X.

579. *Wiatraki Zamojskich z Sadurek*, „Sztandar Ludu”, 1974, nr 270 z 19 XI.

580. *Kompromitujące relikty przeszłości*, „Sztandar Ludu”, 1973, nr 70 z 23 III.

Chata za wsią w Anusinie, pow. Chełm.

581. *Kompromitujące relikty przeszłości*, „Sztandar Ludu”, 1973, nr 94 z 20 IV.

Hołubię, pow. Hrubieszów,

582. Stępski W. (rys.), *Rynek w Kazimierzu*, „Tygodnik Ilustrowany”, R. 65, 1924, nr 47, s. 765.

583. Stronczyński Kazimierz, *Widoki zabytków starożytności w Królestwie Polskim służące do objaśnienia opisu (1850—55)*. Atlas 6 i 7.

584. [Stypułkowski Bohdan] (B. St.), *A dwór czeka*, „Życie Warszawy”, 1972, nr 72 z 25 III.

Żyrzyn.

585. *Błędne koło*, „Życie Warszawy”, 1974, nr 74 z 28 III.

Niemce.

586. *Dwa na czternaście*, „Życie Warszawy”, 1952, nr 158 z 4 VII.

Gościeradów, Niemce, Żyrzyn.

587. *Gdyby pomyślano*, „Życie Warszawy”, 1974, nr 108 z 7 V.

Niemce.

588. *Ich podwórka?*, „Życie Warszawy”, 1974, nr 120 z 21 V.

Niemce.

589. *Legandy i fakty*, „Życie Warszawy”, 1972, nr 128 z 30 V.

Zawieprzyce.

590. *Mała rzecz a cieszy*, „Życie Warszawy”, 1972, nr 86 z 11 IV.

Żyrzyn.

591. *Paragrafy — i szybkość działania*, „Życie Warszawy”, 1972, nr 290 z 5 XII.

Żyrzyn.

592. *Plany dalekie i bliskie*, „Życie Warszawy”, 1972, nr 30 z 29 II.

Żyrzyn.

593. *Podzwonne dla dworu*, „Życie Warszawy”, 1974, nr 132 z 4 VI.

Niemce.

594. S t w o r z y ń s k i Mikołaj, *Opisanie statystyczno-historyczne Dóbr Ordynacji Zamojskiej*, rkps z 1834 r. w Zbiorach Biblioteki Ordynacji Zamojskiej, nr 1815.

M. in. o budowlach drewnianych.

595. S u f f c z y ń s k i Kajetan, *Zawsze oni. Obrazy historyczne i obyczajowe z czasów Kościuszki i Legionów*, Poznań 1917.

Wola Okrzejska, Sosnowica.

596. S u r o w i e c k i Władysław, *Był budynek ...*, „Świat”, R. 6, 1956, nr 9, s. 22.

Czernięcin.

597. S z a f e r Tadeusz Przemysław, *Ze studiów nad planowaniem miast w Polsce XVIII i pocz. XIX w.* (W:) „Studia z Historii Budowy Miast. Prace IUA”, R. 5, z. 1/14, Warszawa 1955.

598. S z c z y p a Krystyna, *Budownictwo ludowe powiatu kraśnickiego*, praca magisterska na UMCS, ss. 98, maszynopis, Lublin 1952.

599. S z e j n e r t Małgorzata, *Los zabytków. Rozmowa o deszczu*, „Literatura”, 1975, nr 7 z 13 II.

Rogoźno.

600. *Szematyzm greko-katolicko duchowenstwa zluczonych eparchij Peremyśkoj, Samirśkoj i Sjanickoj na Rik Bożij 1938—39*, Przemysł 1938.

Wykaz cerkwi w południowych częściach pow. hrubieszowskiego i tomaszowskiego.

601. S z e w c Błażej, *Poszukiwania. IV — Chata*, „Wisła”, t. 16, 1902, z. i, s. 43. Wielącza.

602. S z y b u r s k a Teresa, *Osiny. Dwór drewniany. Dokumentacja historyczno-architektoniczna*, Warszawa 1966, ss. 37, il., fot. R. Kazimierski, maszynopis PKZ w Warszawie.

603. S z y d ł o w s k i Tadeusz, *Ruiny Polski. Opis szkód wyrządzonych przez wojnę w dziedzinie zabytków sztuki na ziemiach Małopolski i Rusi Czerwonej*, Kraków 1919.

Garbów, Krzeszów, Sosnowica.

604. S z y l l e r Stefan, *Czy mamy polską architekturę?*, Warszawa 1916, ss. 237.

Jagodne, Wrzelowiec, Łaszczów, Tomaszów Lub., Bełżyce, Głusk.

605. *Tradycja budownictwa ludowego w architekturze polskiej*, Warszawa 1917, ss. 76, il.

Wrzelowiec.

606. *Wskrzeszenie rynku polskiego*, „Tygodnik Ilustrowany”, R. 58, 1917, nr 5, s. 63—65.

Kazimierz Dolny, Głusk.

607. S z y s z k o - B o h u s z Adolf, *Kościół w Tomaszowie i Mnichowie. Przyczynek do historii budownictwa drewnianego w epoce barokowej*, (W:) *Sprawozdanie Komisji do Badania Historii Sztuki w Polsce*, t. 8, Kraków 1912, s. 309—327, il.

608. *Materiały do architektury bóżnic w Polsce*, (W:) *Prace Komisji Historii Sztuki*, t. 4, z. 1, Kraków 1927 s. 1—25, il.

Goraj.

609. *Siadem romantycznej historii*, „Kurier Lubelski”, 1973, nr 95 z 21—23 IV.

Sosnowica.

610. [S w i ą d e r Janusz} (św), *Były ozdobą krajobrazu*, „Sztandar Ludu”, 1972, nr 115 z 16 V.

Geś.

611. Ś w i ą t k o w s k i Wacław, *Lubelskie. Czwarta wycieczka po kraju*, Warszawa 1928, ss. 140, il.

Czernięcin, Urzędów, Józefów n. W., Sławinek, Parczew.

- 612. *Płockie i południowa Lubelszczyzna. Trzecia wycieczka po kraju*, Warszawa 1927, ss. 77, il.

Janów Lub., Biłgoraj, Tarnogród.

613. *Podlasie. Piąta wycieczka po kraju*, Warszawa 1929, ss. 100, il. Sosnowica, Studzianka.

614. Ś w i d e r e k Kazimierz, *Może zbiórka?*, „Kurier Lubelski”, 1967, nr 96 z 24 IV.

Sławinek.

615. S w i d z i ń s k i Roman, *Przyczynki ludoznawcze z gminy Skierbieszów w powiecie zamojskim*, „Wisła”, t. 16, 1902, z. 3, s. 298.

616. Ś l i w i n a Wanda J., *Lud lubartowski. Szkic etnograficzny*, „Lud”, t. 29, 1930, s. 78—95, il.

To samo jako nadbitka: Lwów 1930, ss. 20, il.

617. [T a r g o ń s k i Mieczysław] (t), *Propozycja warta rozważenia*, „Sztandar Ludu”, 1971, nr 141 z 16 VI.

Sławinek.

618. *Grabówka*, „Sztandar Ludu”, 1974, nr 46 z 23—24 II.

619. *Kościuszek na Sławinku*, „Kultura i Życie”, 1960, nr 13 (dod. „Sztandaru Ludu”).

620. *Kościuszek na Ziemi Lubelskiej*, „Kurier Lubelski”, 1967, nr 218 z 17 IX.

Sławinek.

621. *Krasnobród*, „Sztandar Ludu”, 1974, nr 159 z 6—7 VII.

622. *Miasto młynów królewskich*, „Kamena”, 1971, nr 9 z 25 IV.

623. *Niemce wieś o dziwnej nazwie*, „Sztandar Ludu”, 1974, nr 223 • z 21—22 IX.

624. *Park w Niemcach*, „Sztandar Ludu”, 1974, nr 251 z 26—27 X.

625. *Wśród sosnowickich jezior*, „Sztandar Ludu”, 1973, nr 118 z 19—20 V.

626. *Zabytkowy dom w Izbicy*, „Sztandar Ludu”, 1974, nr 143 z 18 VI.
627. *Zabytkowy spichlerzyk drewniany w Krasnobrodzie*, „Kurier Lubelski”, 1969, nr 238 z 10 X.
628. *Zawieprzyce*, „Sztandar Ludu”, 1973, nr 142 z 16—17 VI.
629. *Zawieprzyce*, „Zielony Sztandar”, 1973, nr 52 z 1 VII.
630. Tarnowski Włodzimierz, *Muzeum Wsi Lubelskiej*, „Kamena”, 1970, nr 10 z 10 V.
631. Tatariewicz Władysław, *Trzy dwory podlaskie: Stanin, Jagodne, Sarnów*, (W:) *Prace Komisji Historii Sztuki*, t. 5, z. 2, Kraków 1932, s. 167—173, il.
632. Teleżyński Konstanty, *Starożytny kościół w Tomaszowie Lubelskim*, „Przegląd Lubelsko-Kresowy”, R. 1, 1925, nr 14.
633. Teodorowicz Jadwiga, *Drewniany kościół parafialny w Książomierzy pow. Kraśnik*, „Roczniki Humanistyczne Towarzystwa Naukowego KUL”, t. 6, z. 4, 1957, *Prace z historii sztuki*, Lublin 1958, s. 31—45, il.
634. Tłoczek Ignacy, *Chałupy polskie*, Warszawa 1958, ss. 51, il. Sasiadka, Baranów, Świerże, Urzędów, Frampol.
635. *Zabytki architektury ludowej*, „Ochrona Zabytków”, R. 8, 1955, nr 2, s. 77—88, il. Czernięcin.
636. *Formy architektury ludowej środkowego Podlasia*, (W:) „Zeszyty Naukowe Politechniki Warszawskiej”, nr 52, *Budownictwo*, nr 16, Warszawa 1961, s. 3—41, il.
637. [tm], *Dworek Wincentego Pola w lubelskim skansenie*, „Kurier Polski”, 1971, nr 304, z 30 XII.
638. *Tomaszów Lub.* — fot. kościoła i dzwonnicy, „Przegląd Krajoznawczy”, R. 2, 1933, nr 7/9, s. 53, 63.
639. [Tregier Anna] (a; at; A. T.), *Co z dworkiem Kościuszki?*, „Kurier Lubelski”, 1969, nr 280 z 28—29 XI.
640. *Co z dworkiem Kościuszki? Oby było co remontować*, „Kurier Lubelski”, 1968, nr 203 z 27 VIII.
641. *Dworek Kościuszki będzie gotowy w grudniu*, „Kurier Lubelski”, 1971, nr 235 z 6 X.
642. *Dworek Kościuszków będzie odrestaurowany*, „Kurier Lubelski”, 1968, nr 46 z 23 II.
643. *Dworek Kościuszki będzie gotowy w październiku*, „Kurier Lubelski”, 1971, nr 74 z 29 III.
644. *Dworek Kościuszki będzie odrestaurowany*, „Kurier Lubelski”, 1967, nr 34 z 9 II.
645. *Kiedy dworek Kościuszki będzie gotowy? Terminy mijają, budowa się wlecze*, „Kurier Lubelski”, 1970, nr 215 z 14 IX.
646. *Lublin w 30-leciu (41)*. *Muzeum Wsi*, „Kurier Lubelski”, 1974, nr 185 z 9—10 VIII.
647. *Miele wiatrak z jednym skrzydłem...*, „Kurier Lubelski”, 1973, nr 119 z 22 V. Wiatraki w Woli Osińskiej — fot. J. Trembecki.
648. *Nareszcie w odbudowie*, „Kurier Lubelski”, 1970, nr 90 z 17 IV.

649. *Obrady Plenum KW PZPR w Lublinie. Temat: 30 rocznica istnienia PRL. Rozwój Lubelszczyzny w latach 1971—80*, „Kurier Lubelski”, 1972, nr 191 z 15 VIII.  
M. in. o skansenie w Lublinie.
650. *Rozpoczęto renowację dworku Kościuszków*, „Kurier Lubelski”, 1968, nr 274 z 19 XI.
651. *W dworku Kościuszki muzeum UMCS*, „Kurier Lubelski”, 1972, nr 160 z 9 VII.
652. *W dworku Kościuszków Dom Pracy Twórczej UMCS*, „Kurier Lubelski”, 1968, nr 227 z 24 IX.
653. *W lubelskim skansenie*, „Kurier Lubelski”, 1974, nr 134 z 9 VI.
654. *Tradycja budownictwa ludowego*, „Tygodnik Ilustrowany”, R. 59, 1918, nr 6, s. 62.  
Rys. St. Szylłera: *Kuźnia w Lubelskiem*.
655. *Trawińska Maria, Zagroda chłopska w Polsce na przełomie XIX i XX wieku, cz. I. Budownictwo tradycyjne*, Wrocław 1968, ss. 204, il. Horoszki, Przewłoka.
656. *Trembecki J. (fot.), Zabytkowy dom z podcieniami w Łęcznej*, „Kurier Lubelski”, 1966, nr 230 z 30 IX-1 X.
657. *Na Lubelszczyźnie pracuje coraz mniej wiatraków*, „Kurier Lubelski”, 1969, nr 141 z 18 VI.  
Ożarów.
658. *Wiatrak w Uhninie*, „Kurier Lubelski”, 1968, nr 125 z 27 V.
659. *Trzebiński M[arian], Lublin*, „Tygodnik Ilustrowany”, R. 60, 1919, nr 26.  
5 rys. z Lublina z fragm. bud. drewn.
660. *Lublin*, „Tygodnik Ilustrowany”, R. 53, 1912, nr 14.  
4 rys. z Lublina z fragm. bud. drewn.
661. *Pod Kraśnikiem*, „Tygodnik Ilustrowany”, R. 56, 1915, nr 27.
662. *Puławy*, „Tygodnik Ilustrowany”, R. 64, 1923, nr 31.
663. *Stare domy w Lublinie*, „Tygodnik Ilustrowany”, R. 59, 1918, nr 49.
664. *Turysta, Wrażenia z Kazimierza nad Wisłą*, „Wędrowiec”, R. 34, 1896, nr 32, s. 96—101.  
Rys. E. M. Andriollego.
665. *Typy ludowe i stary Bug pod Dubienką*, „Tygodnik Ilustrowany”, 1909, nr 26, s. 530.  
Fot. z fragm. domów drewn.
666. *Tyszką Wanda, Kazimierz nad Wisłą*, „Ziarno”, 1903, nr 28.  
Rys. domów drewn.
667. *Urmowski Seweryn (rys.), Zamek lubelski*; rysunek z 1814 r., przed zamkiem zabudowa drewniana.
668. *Verdmon de Jacques Leonard, Krótka monografia wszystkich miast, miasteczek i osad w Królestwie Polskim*, Warszawa 1902, ss. 330, nlb 4, VII, 1.
669. *Vogel Z. (rys.), Kazimierz n. W. Widok rynku*; rysunek, neg. fot., IS PAN 36 368.
670. *W. D.; Wizyta Pasterska J. E. Ks. Jaczewskiego Biskupa lubel-*

skiego w dekanatach: Nowo-Aleksandryjskim, Garwolińskim i Łukowskim, „Przegląd Ksttolicki”, R. 33, 1895, nr 31, s. 490.

Garbów.

671. Wer. J., *Zabytki sprzed wieków*, „Sztandar Ludu”, 1968, nr 256 z 28 X.

Krasienin, Kraśnik.

672. W a d o w s k i Jan Ambroży, *Kościół diecezji chełmskiej*, rkps nr 2, Biblioteka PAN w Krakowie, sygn. 2372/1.

673. W a g n e r W. (fot.), *Ogólny widok wsi Krzczonów pod Lublinem*, „Wieś Ilustrowana”, R. 1, 1910, z. 6, s. 9.

674. W a l i c k a Anna, *Dworek Pola w obłokach*, „Kamena”, 1971, nr 23 z 7 XI.

675. W a n k i e Władysław, *Stary Lublin. Obrazy B. Kopczyńskiego w TZSP*, „Świat” (Warszawa), R. 13, 1918, nr 41, s. 5.

676. W a n o w s k i Jan, *Materiały i krótki przebieg dziejowy i historyczny kościoła w Dubie, pow. tomaszowskiego, woj. lubelskiego*, rkps ss. 16. Archiwum PTL, sygn. 106.

677. W a r c h a ł o w s k i Jerzy, *Poszukiwania. IV — Chata*, „Wisła”, t. 16, 1902, z. 4, s. 561—563.

Lublin, Wrzelowiec.

678. W a s i l e w s k i Zygmunt, *Jagodne (wieś w powiecie łukowskim, gminie Dąbie). Zarys etnograficzny*, Warszawa 1889, ss. 251+7, il., biblioteka „Wisły”, t. 4.

679. W a s y ł u k Marcin, *Mokrany Stare*. (W): *Zagadnienia Pracy Kulturalnej*, R. 2, poświęcony sprawom kultury wsi, Warszawa 1936, s. 138—167.

680. W a w r z e n i e c k i M. (rys.), *Kazimierz. Widok na starą synagogę*, „Świat” [Kraków], R. 3, 1890, s. 228.

681. W a w r z o s e k Janusz, *Dwie strefy?*, „Kamena”, 1972, nr 21 z 8 X.

682. [W a w r z y c k i Andrzej] (aw), *Badać wartość zabytkową domów przeznaczonych do rozbiórki*, „Życie Lubelskie”, 1948, nr 199 z 21 VII.

Hrubieszów.

683. *Wypoczynek nad Bugiem*, „Sztandar Ludu”, 1974, nr 97 z 25 IV. Różanka.

684. W e j c h e r t Henryk, *Poszukiwania. IV — Chata*, „Wisła”, t. 16, 1902, z. 3, s. 432.

Szystowice.

685. W e j c h e r t Kazimierz (jr), *Miasteczka polskie jako zagadnienie urbanistyczne*, Warszawa 1947.

Włodawa, Michów, Goraj.

686. W e ł n a Matylda, *Bliskie a zaniedbane*, „Kamena”, 1967, nr 22 z 30 XI.

Zawieprzyce.

687. W e r e m c z u k Stanisław, *Alarm dla skansenu*, „Nasza Wieś”, 1974, nr 43 z 27 X.

688. *Kultura ludowa — dobrem narodu*, „Nasza Wieś”, 1972, nr 21 z 21 V.

689. *Nie samym chlebom*, „Zielony Sztandar”, 1071, nr 93 z 21 XI.
690. Wesołowska Henryka, *Z badań historyczno-etnograficznych nad dolnośląskim budownictwem wiejskim w XVIII wieku*, (W:) „Roczniki Etnografii Śląskiej”, t. 1, Wrocław 1961, i 37—62, il. Nowosiółki nad Bugiem, Ryczki.
691. Wiatrowski Antoni, *Z przeszłości rzemiosł hrubieszowskich*, „Przegląd Lubelsko-Kresowy”, R. 1, 1925, nr 2. Hrebenne, Tui'kowice, Podhorce, Batorz.
692. Wielgus-Pawłowska Anna, *Inwentarz materiałów kartograficznych Archiwum Ordynacji Zamojskiej ze Zwierzyńca 1786—1941*, Warszawa 1971, ss. 316. il. Nielisz.
693. Wieluński Jan, *Dworek Kościuszków*, „Kamena”, 1971, nr 8 z 11IV.
694. Wieniarski Antoni, *Czernięcin*, „Tygodnik Ilustrowany”, t. 2, 1860, nr 50, s. 468.
695. *Włodawa i Różanka*, „Biblioteka Warszawska”, t. 3, 1860, Warszawa 1860, s. 453—465. Suszno.
696. Wiercieński Henryk, *Opis statystyczny Guberni Lubelskiej*, Warszawa 1901.
697. Wierzbicki B. i S-ka (fot.), *Stary dom w Goraju*, „Wisła”, t. 16, 1902, z. 2, s. 256. Fot. ze zbiorów H. Łopacińskiego.
698. *Wieś i miasteczko. Materiały do architektury polskiej*, t. 1, Warszawa 1916, ss. 216+3, il. 33 fotografie budowli drewnianych z województwa lubelskiego.
699. Wilczyński Jan, *O znakach wyrażających koniec budowy*, „Orli Lot”, R. 11, 1930, nr 5/6, s. 105—107. Rys. Jan Staszewski. Lublin, Wrotków, Zadębie, Piaski, Łuszczów.
700. Wilgat T[adeusz], Wilgat Kfrystyna], Gawarecki H[enryk], *Województwo lubelskie*, Warszawa 1957, ss. 378, nlb. 2+3 mapy. Przewodnik.
701. *Willa „Podgórze” p. B. Orłowskiego w Puławach*, „Tygodnik Ilustrowany”, t. 7, 1870, nr 178, s. 336.
702. Wiliamaume J[uliusz], *Z dziejów wsi lubelskiej przed uwłaszczeniem*, (W:) „Annales UMCS”, Sec. F, vol. X, Lublin 1958, s. 80—154.
703. Winkler Aleksandra, *Bilgoraj*, „Wędrowiec”, R. 21, 1883, nr 49, s. 772—774.
704. Wisznicki M. (fot.), *Chata lubelska*, „Ziemia”, R. 2, 1911, nr 40, s. 657. Urzędów.
705. *Część rynku w Urzędowie*, „Ziemia”, R. 4, 1913, nr 48, s. 773.
706. *Dwór w Moniakach*, „Ziemia”, R. 1, 1910, nr 18, s. 281.
707. *Urzędów. Domy podcieniowe w rynku*. „Ziemia”, R. 4, 1913, nr 44, s. 709.
708. *Wisznów — dwór*, fot. z 1910 r. ze zbiorów Henryka Gawareckiego.



709. W i t o w t, *Chalupa drobnoszlachecka we wsi Olszewnicy (pow. radzyński, gmina i parafia Kąkolewnica)*, „Wisła”, t. 17, 1903, z. 4, s. 483—485.

710. *Typy ludowe i budowle z pow. radzyńskiego*, „Wisła”, t. 17, 1903, z. 5, s. 573.

Turów.

711. *Wizyta pasterska J. E. Biskupa Sufragana lubelskiego ks. A. Jełowickiego*, „Wiadomości Diecezjalne Lubelskie”, R. 9, 1927, nr 2, s: 47—51.

Prawno, Karczmiska, Wojciechów.

712. W ł o d e k Ludwik. *Miasteczko*, „Tygodnik Ilustrowany”, R. 58, 1917, nr 39, s. 477—478.

Rys. M. Trzebińskiego z 1915 r.: *Pod Kraśnikiem*.

713. [Wojciechowski Jarosław], *Opieka nad zabytkami i ich konsenoacja*, Warszawa 1920, ss. 87, il. Wydawnictwo Ministerstwa Sztuki i Kultury.

Parczew, Boby.

714. W o j c i e c h o w s k i Stefan, *Zaginione osady w Lubelskim*, (W:) „Pamiętnik Lubelski”, t. 1, 1929.

715. *Uwagi o osadnictwie*, (W:) *Z przeszłości Ziemi Łukowskiej*, Lublin 1959.

716. *Województwo lubelskie jako teren turystyczny*, (W:) „Kalendarz Express 1931”, Lublin 1931, s. 70—74.

717. [Wojnarowicz Stanisław Władysław] (sww), *Biłgorajscy sitarze*, „Kurier Lubelski”, 1974, nr 134 z 9 VI.

718. *10 lat wcześniej. Stare Miasto w pełnej gali*, „Kurier Lubelski”, 1974, nr 137 z 12—13 VI.

M. in. o skansenie lubelskim.

719. *Muzem wsi za kilka lat*, „Kurier Lubelski”, 1974, nr 21 z 25—26 I.

720. *Szlakiem biłgorajskich zabytków*, „Kurier Lubelski”, 1974, nr 122 z 26 V.

Biłgoraj, Huta Krzeszowska, Tarnogród, Korytków Duży.

721. W o ł a k Ryszard, *Kiedy wreszcie powstanie Muzeum Wsi Lubelskiej?*, „Kultura i Życie”, 1969, nr 10 z 16 III (dod. „Sztandaru Ludu”).

722. *Trudne początki lubelskiego skansenu*, „Trybuna Ludu”, 1974, nr 308 z 4 XI.

723. [raw], *Czy w Lublinie będą zabytki?*, „Sztandar Ludu”, 1973, nr 49 z 27 II.

724. [Raw], *Muzeum Wsi Lubelskiej*, „Sztandar Ludu”, 1969, nr 80 z 4 IV.

725. W o ł y ń s k i J. (fot.), *Piastowski klejnot nad Wisłą*, „Tygodnik Ilustrowany”, R. 64, 1923, nr 33, s. 525, 527.

Kazimierz n. Wisłą.

726. W o ź n i a k W[ojciech], *Uchronić od zapomnienia* „Zielony Sztandar”, 1974, nr 58/59 z 21—25 VII.

M. in. o skansenie lubelskim.

727. W o y d y n o Władysław, *Województwo lubelskie* (W:) *Polska w krajobrazie i zabytkach*, t. 1, Warszawa 1931, s. 57—66.

- Wola Okrzejska.
728. W ó j c i k Ryszard, *Frasobliwy*, „Widnokreśli”, 1971, nr 1.
729. W ó j c i k o w s k a Zofia, *W rodzinnych stronach Henryka Sienkiewicza*, „Kalendarz Lubelski 1972”, Lublin 1971, s. 103—105.
- Wola Okrzejska.
730. W ó j c i k o w s k i Włodzimierz, *Muzea Lubelszczyzny*, „Kalendarz Lubelski 1972”, Lublin 1971, I 175—184, il.
- Chata Żeromskiego w Nałęczowie.
731. *Próbujemy sprostac trudnym sprawom*, „Kurier Lubelski”, 1970, nr 243 z 16—17 X.
- M. in. o skansenie lubelskim.
732. *Z biegiem Wisły*, „Kalendarz Lubelski 1972”, Lublin 1971, s. 41—54, il.
- Zabytkowy kościółek w Annopolu.
733. *Ziemia Lubelska na turystycznej mapie Polski*, „Kalendarz Lubelski 1973”, Lublin 1973, s. 37—45, il.
- Hrebenne, Turobin.
734. [wu], *Z komisji kultury [...] Pomyślnie wieści w sprawie skansenu*, „Kurier Lubelski”, 1965, nr 252 z 27 X.
735. W r ó b l e w s k i T[adeusz], *Budownictwo ludowe w pracach Oskara Kolberga*, „Lud”, t. 42, 1955.
736. *W przyszłym roku prawie nowy dworek Kościuszków*, „Sztandar Ludu”, 1969, nr 54 z 5 III.
737. W u n d e r l i c h E., *Geographischer Bilderatlas von Polen*, Berlin 1917, ss. 140, il., tabl., mapa.
- Rogoźnica, Kazimierz n. W., Krępiec, Lublin, Tomaszów Lubelski.
738. W y c z ó ł k o w s k i Leon (rys.), *Lublin — Zamek*, Lublin 1918. Na rysunku przed Zamkiem zabudowania drewniane.
739. *Wykaz inwentaryzacji zabytkowego budownictwa ludowego wykonanych w latach 1920—1960*, (W:) *Sprawozdanie z 5-letniej działalności Centralnego Ośrodka Informacyjnego powołanego w sprawie koordynacji prac naukowo-badawczych w dziedzinie architektury i budownictwa ludowego*. Katedra Architektury i Planowania Wsi Politechniki Warszawskiej, Warszawa 1962 s. 1—112, *Województwo lubelskie*, s. 46—52. Maszynopis powielany.
740. *Wykaz zabytków województwa lubelskiego*, Lublin 1971, maszynopis powielany, ss. 52. Komisja Opieki nad Zabytkami Oddziału Lubelskiego PTTK.
741. Z a b a w a Mściwoj, *Poszukiwania. IV — Chata*, „Wisła”, t. 14, 1900, z. 6, s. 771—773..
- Urzędów.
742. *Zabytki architektury i budownictwa w Polsce*, zeszyt 8: *Województwo lubelskie*, Warszawa 1973, ss. 100. Opracowali: woj. lubelskie — B. Wolff-Łozińska, J. Łoziński; m. Lublin — H. Gawarecki.
743. *Zabytkowy dworek Wincentego Pola*, „Wieczór” [Katowice], 1971, nr 301 z 23 XII. |
744. Z a c h w a t o w i c z Jan (red.), *Architektura polska do połowy*

- XIX wieku, Warszawa 1952, ss. 26 (tekst) + tablice, wyd. 2, Warszawa 1956.
- Turobin, Krasnobród, Żyrzyn.
745. Zakład kąpielowy na Sławinku, „Tygodnik Ilustrowany”, t. 9, 1880, nr 229, s. 320.  
Rysunek drewnianego budynku zakładu kąpielowego.
746. Zakrzewska-Dubasowa Mirosława, Parczew w XV—XVIII wieku, Lublin 1962, ss. 93, nrb. 3, il., pl.  
Wzmianki o budownictwie drewnianym.
747. Załóżek muzeum twórczości ludowej, „Kurier Lubelski”, 1970, nr 231 z 2—3 X.  
O skansenie lubelskim.
748. Załeski Konrad (fot.), Hrubieszów i jego okolice, „Ziarno”, 1905, nr 12, s. 210, 212.
749. Lubartów (Lewartów), „Ziarno”, 1906, nr 7, s. 126—129.
750. Nowa Aleksandrya (Puławy), „Ziarno”, 1905, nr 6, s. 66—68.
751. Zakładziny domów, „Wisła”, t. 16, 1902, z. 3, s. 380.  
Tomaszów Lub.
752. Załewski Ludwik, Z epoki renesansu i baroku na Lubelszczyźnie, Lublin 1949, ss. 248, il.  
Szewnica, Orłów Mur., Krasnobród, Hrebenne, Tomaszów, Biała, Wereszczyn, Boby, Bychawa, Kolembrody, Targowisko, Chłaniów, Strzelce.
753. [Zarembski] (fot.), Leśniczówka przy bażantarni w Krecpcu, „Wieś Ilustrowana”, R. 2, 1911, nr 1, s. 29.
754. Zarebski Wiktor, Tomaszów Lubelski, „Biesiada Literacka”, t. 27, 1889, nr 25—703, s. 389.
755. Zawadzki Józef, Ze zdrojowisk krajowych, „Kłosa”, t. 49, 1889, nr 1257, s. 68—69.  
Sławinek.
756. Zawistowski S. (fot.), Kościół w Wisznicach, „Tygodnik Ilustrowany”, 1905, nr 29, s. 541.
757. [zbm], Uciążliwy zabytek, „Sztandar Ludu”, 1970, nr 200 z 24 VIII. (fot. Z. Miazga).  
, Niemce.
758. Zborowska-Cękałska Halina, Wieś w malarstwie i rysunku naszych artystów, Warszawa 1969.  
W. Gerson: Krajobraz z Żyrzyna; Z. Vogel: Rynek w Kocku.
759. [zef], Co będzie z lubelskim skansenem? „Sztandar Ludu”, 1963, nr 170 z 19 VII.
760. Rozpoczyna się budowa skansenu, „Sztandar Ludu”, 1963, nr 227 z 25 IX.
761. [zd], Świątki i cerkiewki czekają na opiekunów, „Sztandar Ludu”, 1969, nr 274 z 18 XI.  
Łosiniec, Korczmin, Siedliska, Hrebenne, Tomaszów.
762. Zdziarski Bolesław, Chata polska w Lubelskim, „Gazeta Lubelska”, 1880, nr 281/282, s. 2—3.  
Bochótnica, Wąwolnica, Nałęczów.
763. Z dzieła „Wieś i miasteczko”, „Tygodnik Ilustrowany”, 1916, nr 29, s. 344, 345.

Fotografie: *Okolice Bochofnicy — wieś, Garbów — kościół, Kazimierz Dolny — dworek.*

764. Z e c h e n t e r Witold, *Zapomniany poeta z Lubelszczyzny*, „Kamena”, 1973, nr 2 z 28 I.

Grabowczyk.

765. Z i e l i ń s k i Władysław K, „Cienista” w *Nowej Alexandrii* (Puławach), „Kłosy”, t. 34, 1882, nr 865, s. 51.

766. Z i ę b a Józef; *Lubelszczyzna jakiej nie znamy*, „Życie Literackie”, 1971, nr 1 z 3 I.

767. Z i n Wiktor, *Typy i formy w polskiej architekturze drewnianej*, Kraków 1956, ss. 88, il.

Uchanie, Goraj, Tomaszów Lub., Hrubieszów, Biłgoraj.

768. *Sprawozdanie z inwentaryzacji pomiarowej zabytków architektury, urbanistyki i budownictwa ludowego w roku 1956*. Katedra Historii Architektury Polskiej Politechniki Krakowskiej, „Kwartalnik Architektury i Urbanistyki”, t. 2, 1957, nr 1, s. 70—74.

Z województwa lubelskiego 9 miejscowości.

769. Z i n Wiktor, G r a b s k i Władysław, *Sprawozdanie z inwentaryzacji pomiarowej zabytków architektury i urbanistyki oraz z prac badawczych*. Katedra Historii Architektury Polskiej Politechniki Krakowskiej, „Kwartalnik Architektury i Urbanistyki”, t. 6, 1961, z. 4, s. 353—366.

Z województwa lubelskiego 10 miejscowości.

770. Z u b r z y c k i Sas Jan, *Polskie budownictwo drewniane*, Kraków 1916, ss. 160, il.

771. Z u g a j Zbigniew (fot.), *Wiatrak na Lubelszczyźnie*, „Kurier Lubelski”, 1971, nr 112 z 13 V.

772. Z w o l a k Antoni, *Budownictwo wsi Niedzieliska na tle powiatu zamojskiego*, praca magisterska na UMCS, ss. 52, il., maszynopis PTL, nr 880.

773. Ż b i k o w s k i Piotr, *Ziemia Łukowska w życiu i twórczości H. Sienkiewicza*, (W:) *Z przeszłości Ziemi Łukowskiej*, Lublin 1959, s. 155—159.

Wola Okrzejska.

774. Ż u k i w B.: *Nyszczenja cerkow na Chołmszczydni w 1938 r.*, Kraków 1940, ss. 27, il.

775. Ż y c z y ń s k i Henryk, *U kolebki Pana Tadeusza (Trzechsetlecie śmierci Szymona Szymonowica)*, „Region Lubelski”, R. 2, 1929, nr 2, s. 81—82.

Czernięcin.

776. [y], *Dworek W. Pola zostanie przeniesiony do lubelskiego skansenu*, „Sztandar Ludu”, 1969, nr 120 z 22 V.

## KATALOG INWENTARYZACJI

Katalog inwentaryzacji pomiarowych zabytków architektury i budownictwa drewnianego na terenie województwa lubelskiego został opracowany na podstawie materiałów zebranych w Muzeum Wsi Lubelskiej oraz zestawień opublikowanych w następujących wydawnictwach:

Zbigniew Bobrowski, *Sprawozdanie z inwentaryzacji pomiarowej zabytków architektury i budownictwa ludowego. Katedra Architektury Polskiej Politechniki Warszawskiej w latach 1958—59, 1959—60, 1960—61*, „Kwartalnik Architektury i Urbanistyki”, t. 7, 1962, nr 4, s. 351—365.

*Katalog pomiarów zabytków architektury i budownictwa*, Warszawa 1967, Wyd. MKiS ODZ. Tom przygot. do druku M. Charytańska, P. Maliszewski, pod red. B. Gintyłłówny, S. Konarskiego. Z województwa lubelskiego 346 obiektów z 70 miejscowości.

*Katalog studiów historyczno-urbanistycznych do planów zagospodarowania przestrzennego miast*, „Biuletyn Informacyjny PKZ”, nr 11, czerwiec 1968.

Z województwa lubelskiego 15 miast.

Franciszek Piaścik, *Zbiory Sekcji Budownictwa Ludowego Zakładu Architektury Polskiej i Historii Sztuki Politechniki Warszawskiej*, „Biuletyn Naukowy” wydawany przez ZAPiHS PW, 1932, nr 1, s. 2—12.

Z województwa lubelskiego 33 miejscowości.

Franciszek Piaścik, *Zbiory Sekcji Budownictwa Ludowego Zakładu Architektury Polskiej i Historii Sztuki Politechniki Warszawskiej* (další ciąg katalogu publikowanego w 1 numerze „Biuletynu”), „Biuletyn Historii Sztuki i Kultury”, R. 4, 1935, nr 1, s. 1—5.

Franciszek Piaścik, *Zbiory Sekcji Pomiarów Zakładu Architektury Polskiej i Historii Sztuki Politechniki Warszawskiej. Budownictwo drewniane*, „Biuletyn Historii Sztuki i Kultury”, R. 4, 1935, nr 3, s. 141—152.

Z województwa lubelskiego 10 miejscowości.

Kazimierz M. Piechotka, Czesław Krassowski, *Prace Sekcji I Zakładu Architektury Polskiej*, „Biuletyn Historii Sztuki i Kultury”, R. 9, 1947, nr 3/4, s. 349—359.

Kazimierz n. Wisłą.

Tadeusz Polak, *Rok 1967 w PKZ*, „Biuletyn Informacyjny PKZ”, nr 10, maj 1968, s. 59—62.

Frampol, Klemensów, Lubartów, Międzyrzec Podl., Opole Lub., Szczepieszyn — Studia historyczno-urbanistyczne; dworek T. Kościuszki, dworek W. Pola, dwór w Żyrzynie — dokumentacja architektoniczna.

*Wykaz inwentaryzacji zabytkowego budownictwa ludowego wykonanych w latach 1920—1960*, (W:) *Sprawozdanie z 5-letniej działalności Centralnego Ośrodka Informacyjnego powołanego w sprawie koordynacji prac naukowo-badawczych w dziedzinie architektury i budownictwa ludowego*, Katedra Architektury i Planowania Wsi Politechniki Warszawskiej, Warszawa 1962, maszynopis powielany.

Województwo lubelskie, s. 46—52.

*Wykaz pomiarów zabytków architektury drewnianej*, cz. I, Warszawa 1957—58, Ministerstwo Kultury i Sztuki, Centralny Zarząd Muzeów i Ochrony Zabytków, maszynopis powielany. Wykaz inwentaryzacji wykonanych w latach 1946—1957, oprac. A. B r o Ź y n a.

Z województwa lubelskiego 25 miejscowości (s. 47—50).

Wiktor Z i n, *Sprawozdanie z inwentaryzacji pomiarowej zabytków architektury, urbanistyki i budownictwa ludowego w roku 1956*, Katedra Historii Architektury Polskiej Politechniki Krakowskiej „Kwartalnik Architektury i Urbanistyki”, t. 2, 1957, z. I I 70—74.

Wiktor Z i n, Władysław G r a b s k i, *Sprawozdanie z inwentaryzacji pomiarowej zabytków architektury i urbanistyki oraz z prac badawczych*, Katedra Historii Architektury Polskiej Politechniki Krakowskiej, „Kwartalnik Architektury i Urbanistyki”, t. 6, 1961, z. 4, s. 353—366.

Opublikowane wykazy obejmują inwentaryzacje wykonane do roku 1966 i nie są pełne. Poszczególne zestawienia różnią się niekiedy dość znacznie, choć obejmują te same obiekty, różny też jest opis inwentaryzacji. Niepełny jest zwłaszcza wykaz inwentaryzacji wykonanych przez Pracownię Polskiej Sztuki Ludowej Instytutu Sztuki PAN w Krakowie obejmujący jedynie rok 1958 (inwentaryzacje zamieszczone w wykazie Centralnego Ośrodka Informacji), choć wiadomo, że Pracownia posiada bardzo duży zestaw inwentaryzacji. Zbiory te nie są jednak publikowane.

Katalog został opracowany według układu alfabetycznego miejscowości. W zasadzie są podane instytucje przechowujące matryce (kalki), choć nie zawsze z ich inicjatywy wykonane były pomiary. Tak jest np. w odniesieniu do Pracowni Konserwacji Zabytków, które sporządzały inwentaryzacje na zlecenie Wojewódzkiego Konserwatora Zabytków w Lublinie, Muzeum Wsi Lubelskiej bądź też właścicieli odnośnych obiektów, matryce zaś przechowują w swoich archiwach PKZ.

Układ i zawartość haseł jest następujący:

Miejscowość, rodzaj obiektu, jego wiek, nr i właściciel; rodzaj pomiaru, ilość, rodzaj i skala rysunków pomiarowych; autorzy i rok wykonania pomiarów; materiał pomiarowy, miejsce przechowywania matryc (kalek).

Ze względu na rodzaj źródeł, z których czerpano informacje (podane wyżej publikacje), nie wszystkie hasła mają pełną zawartość, niekiedy są tylko sygnalizowane.

W opisie haseł są stosowane następujące skróty:

- |               |  |
|---------------|--|
| IS PAN        | — Instytut Sztuki PAN  |
| PSL JS Kraków | — Pracownia Dokumentacji Polskiej Sztuki Ludowej Instytutu Sztuki PAN w Krakowie |
| KAiPW PG      | — Katedra Architektury i Planowania Wsi Politechniki Gdańskiej                   |
| KAiPW PW      | — Katedra Architektury i Planowania Wsi Politechniki Warszawskiej                |

MWL	— Muzeum Wsi Lubelskiej
ZMiOZ	— Zarząd Muzeów i Ochrony Zabytków
ODZ	— Ośrodek Dokumentacji Zabytków
PKZ	— Pracownia Konserwacji Zabytków
WKZ	— Wojewódzki Konserwator Zabytków
ZAP PW	— Zakład Architektury Polskiej Politechniki Warszawskiej
KHAP PK	— Katedra Historii Architektury Polskiej Politechniki Krakowskiej
M	— matryca (kalka)
O	— ołówek
Oz	— ozalid
P	— papier
T	— tusz

## INWENTARYZACJE

### ANDRZEJÓWKA

2 *chałupy*; in. uproszczona; 1953; PSL IS Kraków

### BARANÓW

2 *chałupy* z 1903/4 r.; inw.: syt. 1:200, rzut, przekr., 2 elew. 1:50; T. Domagała — 1955; MT — WKZ Lublin

### BELCZĄC

*chałupa*; inw. uproszczona; 1953; PSL IS Kraków

### BELŻEC

*cerkiew* z 1756 r. (1838 r.); inw.: orient. 1:1000, syt. 1:200; 2 rzuty, 3 przekr., 2 elew. 1:50, det.; MT — KHAP PK, 1956

*szkoła* z 1830 r.; inw.: opis, syt. 1:500, 3 rzuty, 2 przekr., 4 elew., "5 widoków ścian 1:20; T. Augustynek, A. Michałak, L. Błoński, J. Lipska, H. Pawlukiewicz — 1972; MT — PKZ Lublin

*dom*, nr 24 — M. Kajda; inw.: syt. 1:200, rzut, 2 przekr., 2 elew. 1:50; A. Kramarski, H. Szoloniczki — 1951; MT PO — KHAP PK

*dom*, nr 34 — A. Rykała; inw.: syt. 1:200, rzut, 2 przekr., 2 elew. 1:50, 3 det. 1:10, 1:1; S. Chrzęszcz, T. Bazyłko, J. Kucia — 1961; MT PO — KHAP PK

*dom*, nr 36 — A. Górska; inw.: syt. 1:200, rzut, 2 przekr., 2 elew. 1:50, 3 det. 1:2, 1:5, 1:10; J. Ślusarek, M. Riess, J. Kunysz — 1961; MT PO — KHAP PK

### BEZWOLA

*chałupa* z 1853 r.; inw.: syt., rzut, 2 przekr., 2 elew. 1:50, det.; PO — KAIPW PW, 1956

9 *chałup*; inw.: rzuty 1:50; PO — KAIPW PW, 1956

### BIAŁA k. Janowa Lub.

*kościół* z k. XVIII w.; inw.: rzut, 2 przekr., elew. 1:100; O. Maksymowicz — 1911; O — IS PAN

### BIAŁA k. Radzyna Podl.

*dom mieszk.* z 1838 r.; inw.: syt., rzut, 2 przekr., 2 elew. 1:50; PO — KAIPW PW — 1956

9 *domów miesz.* (wśród nich z 1866, 1867 i 1873 r.); inw. uproszczona — rzuty 1:50; PO — KAiPW PW — 1956

#### **BIALKA k. Radzyna Podl.**

*dom miesz.* z 1876 r.; inw.;: syt., rzut, 2 przekr., 2 elew. 1:50, det ; PO — KAiPW PW — 1956

8 *domów miesz.*; inw. uproszczona — rzuty 1:50; KAiPW PW — 1956

#### **BIAŁOPOLE**

4 *budynki miesz.*, 1 *bud. gosp.*, 1 *bud. inny*, inw. szczegółowa; KAiPW PW — 1960

#### **BIŁGORAJ**

*zagroda mieszczkańska*, ul. J. Krasickiego 50, z 1820 r.; inw.: opis, orient. 1:5000, syt. 1:250; 5 rzutów, 8 przekr., 8 elew. 1:50, 3 det. 1:10; Stanisław Machnik — 1973; MT — Muz. Reg. w Biłgoraju; Oz — MWL

*dom sitar*, ul. J. Krasickiego 78 (z 1830 r.); inw.: syt. 1:500, rzut, 2 przekr., 2 elew. 1:50; Wiktor Głodzik — 1972; MT MWL

#### **BŁONIE k. Szczebrzeszyna**

*dom*, nr 28 — J. Sudak; inw.: syt. 1:200, rzut, 2 przekr., elew. 1:50; A. Jędrak, M. Oleksy, S. Nowak; MT PO — KHAP PK

*dom*, nr 29 — J. Halicki; inw.: syt. — 1:200, rzut, 2 przekr., elew. 1:50; MT — KHAP PK

*dom*, nr 52 — P. Hasiec; inw.: syt. 1:200, rzut, 2 przekr., elew. 1:50; J. Rak, J. Ślapa, S. Szolc; MT — KHAP PK

*dom*, nr 87 — A. Koder; inw.: syt. 1:200, rzut, przekr., 2 elew. 1:50; X. Selwa, F. Pinkalski, J. Wieczorek; MT — KHAP PK

*dom*, nr 111 — L. Flis; inw.: syt. 1:200, 2 przekr., 3 elew. 1:50; K. Dudzik, C. Oziński, B. Sierocka; MT — KHAP PK

*okólnik*, nr 7 — J. Niechaj; inw.: syt. 1:200, rzut, 2 przekr., 4 elew. 1:50; *brama* 1:10; J. Selwa, F. Pinkalski, J. Wieczorek; MT — KHAP PK

*okólnik*, nr 96 — M. Tur; inw.: syt. 1:200, rzut, 2 przekr., 3 elew. 1:50, 2 det.; M. Buratyński, W. Seruga, K. Młodzianowski; MT — KHAP PK

*okólnik*, nr 99 — A. Tymczak; inw.: syt. 1:200, rzut, 2 przekr., 4 elew. 1:50, det.; Z. Woytan, J. Suchy, A. Jastrzębski; MT — KHAP PK

*okólnik*, nr 103 — M. Samulak; inw.: syt. 1:200, rzut, 4 przekr., 3 elew. 1:50; B. Piąstka, B. Bąkowski, K. Bara; MT — KHAP PK

*zagroda*, nr 9 — J. Niechaj; inw.: syt. 1:100; *dom*: rzut, przekr., elew. 1:50;

*okólnik*: rzut, 2 przekr., 2 elew. 1:50; E. Ferefecka, J. Grzymek, L. Szafran; MT — KHAP PK

*zabudowania gospodarcze*, nr 61 — J. Tymczak; inw.: syt. 1:200; 2 rzuty, przekrój, 3 elew. 1:50, 2 det.; E. Ferefecka, J. Grzymek, L. Szafran; MT — KHAP PK

*zabudowania gospodarcze*, nr 89 — P. Kołcon; inw.: syt. 1:200, rzut, 2 przekr., elew. 1:50; J. Selwa, F. Pinkalski, J. Wieczorek; MT — KHAP PK

*zabudowania gospodarcze*, nr 94 — M. Tracz; inw.: syt. 1:500, rzut, 2 przekr., 4 elew. 1:50, det.; Cichocki, S. Drabczyński, R. Molin; MT — KHAP PK



## **BOCHOTNICA**

inwentaryzacja, ZAP PW, nr 211 i 420

## **BOHORODYCA (BRODZICA)**

inwentaryzacja wsi; inw.: opis, plan, 2 fot.; *zagroda typu najczęstszego. chałupa najstarsza* (150—170 lat): opis, 1 fot., 9 rys.; *chałupa najczęstsza* (ok. 1840): opis, 1 fot., 8 rys.; *chałupa najnowsza* (po 1923 r.): opis, 1 fot. 4 rys.; *zagroda charakterystyczna*: opis, 5 rys.; *szkoła* — 1 fot.; *chałupa lepiona z gliny* — 1 rys.; *cmentarz*; *ujęcie wody* — 2 rys.; *ogrodzenie* — 2 rys.; *ule* — 2 rys.; *wiatrownice* — 1 rys.; *belki stropowe* — 1 rys.; S. Pianko, E. Herstein, A. Hubel — 1924; MT — ZAP PW (nr inw. 80).

## **BOROWICA**

*kościół fil. p.w. Przem. Pańsk.* z 1797—99 r; inw.: rzut 1:50; H. Poniatowska, J. Skrzypczyk — 1961; MT PO — IS PAN

*kościół j.w.*; inw.: syt. 1:250, 6 rzutów, 2 przekr., 7 elew. 1:50; det.: 9 — 1:50, 11 — 1:20, 20 — 1:10, 12 — 1:5, 9 — 1:2, 9 — 1:1; aksonom.; i Górak — 1955; MT

*dzwonnica słupowa*; inw.: 2 elew., 2 det. 1:50; J. Górak — 1955; MT

## **BORZECHÓW**

1 *budynek*; inw. uproszczona — 1958, PSL IS Kraków

## **BRONICE**

inwentaryzacja, ZAP PW, nr 493

## **BRUS STARY**

*czworak* z XIX w.; inw.: opis, syt. 1:500, 2 rzuty, 2 przekr., 4 elew. 1:50; A. Michalak, J. Lipska — 1972; MT — MWL

## **BRZOZOWICA**

*budynek mieszkalny*; inw. szczegółowa 1:50; PO — KAiPW PW — 1956  
9 *budynków mieszkalnych*; inw. uproszczona (rzuty 1:50); PO — KAiPW PW — 1956

## **BRZOZOWSKIE**

inwentaryzacja, ZAP PW, nr 296

## **BUDYNIN**

*cerkiew* z 1887 r.; inw.; 4 elew. 1:50 (pomiar fotogrametryczny); R. Kloserowski, T. Kozień, J. Kuglin-Kamińska (Miejskie Przedsiębiorstwo Geodezyjne w Krakowie) — 1973; MT — MWL

## **BUDZYŃ**

*budynek mieszkalny*; inw. uproszczona; PSL IS Kraków — 1958

## **BUKOWA**

*budynek mieszkalny*; inw. uproszczona; PSL IS Kraków — 1958

## **BYCHAWKA**

*budynek mieszkalny*; inw. uproszczona; PSL IS Kraków — 1958

## **CHLANIÓW**

*kościół par. p.w. św. Fil. i Mat.* z 1746 r.; inw.: rzut, przekr., 4 elew. 1:50, 30 det. (noty); PO — KHAP PK — 1956

*dzwonnica* z 1765 r.; inw.: 2 rzuty, 2 przekr.; PO — KHAP PK — 1956

## CHARZ B.

inwentaryzacja ZAP PW, nr 474

## CZARNOŁOZY

inwentaryzacja wsi.; opis wsi, 2 plany; *zagroda najczęstsza*: 8 rys.; *chata najstarsza*: 12 rys.; *chata najnowsza* (1921 r.): 1\*2 rys.; MT — ZAP PW, nr 228

## CZERNICZYN

*loiatrak-koźlak*; inw.: syt. 1:250; 2 rzuty, 2 przekr., elew. 1:50; MT — KHAP PK

## CZERNIECIN

*kościół* par. p.w. św. Katarzyny z 1857 r.; inw.: rzut, 2 przekr., persp. 1:100; Tokarzewski, Małecki — 1925; MT — ZAP PW

*dzwonnica*; inw.: 2 elew. 1:100; Tokarzewski, Małecki — 1925; MT ZAP PW

*dworek Szymona Szymonowica* z 1778 r.; inw.: syt. 1:500, rzut, 2 przekr., 4 elew. 1:50, 3 det. 1:10, rys. persp., det.; J. T. Frazik, J. A. Kowalczyk — 1952; MT — WKZ Lublin

## CZULCZYCE

*kościół* cment. p.w. Wsz. Św. z 1764 r.; inw.: rzut 1:50; J. Górak — 1972; MT

## DOBRYŃ DUŻY

inwentaryzacja, ZAP PW, nr 43; St. Grochowski — 1923; MT — ZAP PW

## DRAGANY

*wiatrak-koźlak*; inw.: 6 rzutów, 5 przekr., 4 elew. 1:50; K. Kwiatkowski — 1974; MT — MWL

## DRZEWCE

inwentaryzacja, ZAP PW, nr 452

## DUBIENKA

*dom*, ul. Czerwonego Krzyża 10; inw.: syt. 1:500, rzut, 2 przekr., 3 elew. 1:50; A. Wojda, K. Bitny-Szlachta, J. Żaki — 1959; MT — KHAP PK

*dom*, ul. Czerwonego Krzyża 11; inw.: syt. 1:500; 2 rzuty, 2 przekr., 3 elew. 1:50; K. Bitny-Szlachta, A. Wojda, J. Żaki — 1959; MT — KHAP PK

*dom*, ul. Czerwonego Krzyża 16; inw.: syt. 1:200; 2 rzuty, 2 przekr., 4 elew. 1:50; M. Buhl, J. Żaki, H. Szawerna, B. Swierczek — 1959; MT — KHAP PK

*dom*, ul. Czerwonego Krzyża 17; inw.: (syt. wspólna z nr 16), 2 rzuty, 2 przekr., 4 elew. 1:50; J. Żaki, K. Bitny-Szlachta, A. Wojda — 1959; MT — KHAP PK

*dom*, ul. Kościelna 6; inw.: syt. 1:500; rzut, 2 przekr., 3 elew. 1:50; R. Loegler, D. Lipa, E. Nowicki — 1959; MT PO — KHAP PK

*dom*, ul. Kościelna 8; inw.: (syt. -wspólna z nr 6), 2 rzuty, 2 przekr., 3 elew. 1:50; MT (część MO) — KHAP PK

*dom*, ul. Kościuszki 10; inw.: syt. 1:200; rzut, 2 przekr., 2 elew. 1:50; E. Nawrocki — 1959; PO — KHAP PK

*dom*, ul. Kościuszki 35; inw.: syt. 1:200; 2 rzuty, 2 przekr., 4 elew. 1:50; K. Holeksa — 1959; MT. — KHAP PK

*dom*, ul. Zawale: inw.: 2 rzuty, 2 przekr., 4 elew. 1:50; H. Szawerna 1959; MT — KHAP PK

*dom*, ul. Zawalna 10; inw.: 2 rzuty, 2 przekr., 4 elew. 1:50; B. Swierczek M. Buhl, H. Szawerna — 1959; PO — KHAP PK

*stóg*, ul. Kościuszki 2; inw.: 2 rzuty, 2 przekr., elew. 1:50; H. Szawerna — 1959; KHAP PK

#### **DZIERZKOWICE — RYNEK**

*chałupa* — K. Michalski; inw.: syt., rzut, 2 przekr., 2 elew. 1:50; MT — KAiPW PG — 1949

#### **DZWOLA—MORGI**

*chałupa*; inw. uproszczona, PSL IS Kraków — 1958

#### **FIRLEJ**

*kościół* par. p.w. Przem. Pańsk. z 1879 r.; inw.: syt. 1:500, rzut 1:100; 1 Górak — 1970; PO — MWL

#### **FIRLEJOWSZCZYŻNA**

*dworek* W. Pola z XVIII/XIX w.; inw.: syt. 1:250, 3 rzuty, przekr., 4 elew. 1:50, 5 det. 1:1; Z. Kropisz, A. Hołociński — 1967; MT — PKZ Warszawa (przerys. A. Michalak, MT — MWL)

*j.w.* inw.: syt. 1:500, 2 rzuty, 2 przekr., 4 elew. 1:50; S. Kaczmarczyk, S. Tissończyk — 1959; PO — KHAP PK

*j.w.* projekt translokacji: 2 rzuty, inw. ścian wewn. 1:50; J. Górak — 1971; MT — MWL

#### **FRAMPOL**

*dom tkacki* z 1804 r., ul. Przemysłowa 10 — S. Mazurek; inw.: syt. 1:500, rzut, 2 przekr., 4 elew. 1:50, 3 det. 1:10; W. Głodzik — 1972; MT — MWL

#### **GARBÓW**

*kościół* par. p.w. Przem. Pańsk.; inw.: rzut 1:100; Z. Mączyński (wg J. Dziekońskiego) — 1914; PT — IS PAN

#### **GIEŁCZEW**

2 *budynki mieszkalne*, inw. uproszczona, PSL IS Kraków — 1958

#### **GŁODNO**

*chałupa* nr 13 z 1882 r. — J. Pastwa; inw.: opis, 2 rzuty, 5 przekr., 4 elew. 1:50, det. 1:2; K. Kwiatkowski — 1974; MT — MWL

#### **GLUSK**

*budynek mieszkalny*, inw. szczegółowa, KAiPW PW — 1959

*budynek mieszkalny*, inw. uproszczona, PSL IS Kraków — 1947

*dom*, nr 5; inw.: syt. 1:500, 2 przekr., 4 elew. 1:50; S. Kaczmarczyk, S. Tissończyk — 1959; PO — KHAP PK

#### **GODÓW**

*dwór* z XVII w.; inw.: 2 rzuty 1:50; KAiPW PG — 1950

*młyn* z 1870 r.; inw.: 2 rzuty, przekr., 3 elew. — 1:50; KAiPW PG — 1050

#### **GODZISZÓW**

*budynek mieszkalny*, inw. uproszczona, PSL IS Kraków 1958

#### **GOŚCIERADÓW**

*kościół* par. p.w. św. Jana Chrz.; inw.: 2 rzuty, 2 przekr., 4 elew. 1:50; K. Prószyński, J. Wolski — 1925; MT — ZAP PW nr 21.

*j.w.*; inw.: syf. 1:400, rzut, przekr. 1:50; B. Krauze - 1920; PT IS PAN

*dworek* z XVIII/XIX w.; inw.: syt. 1:500, 2 rzuty, 2 przekr., 4 elew., 4 widoki ścian 1:20, det.: 1 — 1:20, " 4 — 1:10; T. Augustynek, T. Michalak, J. Lipska, K. Kieroń — 1971; MT — PKZ Lublin (Oz — Muzeum w Kazimierzu Dolnym)

### **GÓRY pow. Kraśnik**

*chałupa* z 1800 r. — M. Sałata; syt., rzut, 2 przekr., 3 elew. 1:50; KAIPW PG — 1948'

### **GRABÓWKA**

*dwór* Przegalińskich i M. Kaweckiej; inw.: opis; syt. 1:500; rzut 1:100; W. Głodzik — 1970; PO — MWL

### **HORODŁO**

*dzwonnica* przy kościele par. p.w. św. Jacka; inw.: syt. 1:200; 3 rzuty, 2 przekr., 4 elew. 1:20, det. 1:1; J. Grzyb, J. Lewandowski, W. Sychłowy — 1959; MT PO — KHAP PK

*dom*, ul. Jurydyka 6 — Wł. Sokołowska; inw.: syt. 1:200, rzut, 2 przekr., 4 elew. 1:50, det.; J. Grudzińska, P. Czerwiński, J. Duźniak — 1960; MT — KHAP PK

*dom* ul. Jurydyka 21 — F. Mołodkiewicz; inw.: syt. 1:200, rzut, 2 przekr., 3 elew. 1:50, det. 1:20; J. Dyla, Z. Domańska, W. Irlík — 1960; MT — KHAP PK

*dom*, ul. Jurydyka 27 — M. Gerszon; inw.: syt. 1:250, rzut, 2 przekr., 4 elew. 1:50, det.; A. Kurnik, W. Niewalda, S. Habowski — 1959; MT — KHAP PK

*dom*, ul. Jurydyka — J. Kowalska; inw.: syt. 1:200, rzut, 2 przekr., 4 elew. 1:50, det. 1:5; J. Hanus, H. Bąk, S. Dziedzic — 1960; MT — KHAP PK

*dom*, ul. Pietnicka 18 — W. Bazylewicz; inw.: syt. 1:200, rzut, 2 przekr., 4 elew. 1:50, det. 1:20; J. Duźniak, P. Czerwiński, J. Grudzińska — 1960; MT — KHAP PK

*dom*, ul. Pietnicka 22 — W. Steciuk; inw.: syt. 1:200, rzut, 2 przekr., 3 elew. 1:50; W. Irlík, Z. Domańska, J. Dyla — 1960; MT — KHAP PK

*dom*, ul. Pietnicka 39 — F. Czerkas; inw.: syt. 1:200, rzut, 2 przekr., 4 elew. 1:50, 2 det.: 1:10, 1:20; S. Dziób, J. Gwizdała, W. Łysak — 1960; MT — KHAP PK

*dom*, ul. Pietnicka 47 — Wł. Szparkiewicz; inw. syt. 1:200, rzut, przekr. 1:50 MT; przekr., 4 elew. 1:50, det. 1:20 MO; J. Gwizdała, S. Dziób, W. Łysak — 1960; KHAP PK

*dom*, ul. Pietnicka 54 — K. Błocka; inw.: syt. 1:300, rzut, 2 przekr., 3 elew. 1:50, 3 det. 1:10, 1:20; J. Kądziołka, K. Bieda, Z. Białkiewicz — 1960; MT — KHAP PK

*dom*, ul. Pietnicka 71 — K. Sarnecka; inw.: syt. 1:200, rzut, 2 przekr., 3 elew. 1:50, det.: 1:20, 1:10; J. Kądziołka, Z. Białkiewicz, K. Bieda — 1960; MT — KHAP PK

*dom*, ul. Świerczewskiego 21; inw.: przekr., elew. 1:50; R. Gut, A. Krygowska, K. Styrna — 1959; PO — KHAP PK

*dom*, ul. Świerczewskiego 23 — Z. Niejakowska; inw.: syt. 1:250, rzut,

6 elew. 1:50, det. 1:1; A. Kurnik, W. Niewalda, S. Habowski — 1959; MT — KHAP PK

*dom*, ul. Świerczewskiego 25 — L. Kotiuk; inw.: syt. 1:200, rzut, 3 przekr., 3 elew. 1:50, 2 det.: 1:1, 1:5; S. Dziedzic, H. Bąk, J. Hanus — 1960; MT — KHAP PK

*dom*, ul. Świerczewskiego 31 — F. Czerwiński; inw.: syt. 1:200, rzut, 2 elew. 1:50 MT; przekr. 1:50 MO; 2 det.: 1:1, 1:10 MT; M. Pniak, B. Majka, Z. Golonka — 1959; KHAP PK

*dom*, ul. Wały Jagiellońskie 2; inw.: syt., rzut, elew. — not.; przekr., 2 elew. 1:50 PO; R. Gut, A. Krygowska, K. Styrna — 1959; KHAP PK

*dom*, ul. Wały Jagiellońskie 18 — Wł. Siwak; inw.: syt. 1:50, rzut, przekr., 2 elew. 1:50; Z. Golonka, M. Pniak, B. Majka — 1959; MT — KHAP PK

*dom*, ul. Zawale 1 — K. Hucułowa; inw.: rzut, elew. 1:50; R. Maciejko, D. Śnieszko, J. Majdan — 1959; PO — KHAP PK

*dom*, ul. Zawale 2; inw.: przekr. 1:50, rzut, przekr., 2 elew. — not.; W. Sychłowy, J. Lewandowski, J. Grzyb — 1959; KHAP PK

### **HORYSZÓW, pow. Hrubieszów**

*dom*, nr 63; inw.: syt. 1:250, rzut, 2 przekr., 2 elew. 1:50; N. Łazowski, J. Wójcik, S. Żuchalska — 1959; MT PO — KHAP PK

*dom*, nr 64; inw.: syt. 1:250; rzut, 2 elew. 1:50; K. Mirska, B. Laurentowski, M. Pietz — 1959; MT PO — KHAP PK

*dom*, nr 82; inw.: syt. 1:250, rzut, przekr., 2 elew. 1:50; M. Wacławek, L. Leśniak, A. Krzemiński — 1959; PO — KHAP PK

*dom*, nr 92; inw.: syt. 1:200, rzut, 2 przekr., 2 elew. 1:50; M. Figwer, Z. Kania, H. Stokłosa — 1959; MT PO — KHAP PK

### **HREBENNE, pow. Hrubieszów**

*cerkiew* p. w. Przem. Pańsk.; inw.: syt. 1:500, rzut 1:100; J. Siennicki — 1921; MT — IS PAN

### **HREBENNE, pow. Tomaszów Lubelski**

*cerkiew* p. w. św. Mikołaja; inw.: syt. 1:500, 3 rzuty, 5 przekr., elew. 1:50, det. 1:2; zespół studentów Wydziału Architektury Pol. Krak.; MT — KHAP PK

*dzwonnica*; inw.: 2 rzuty, 2 przekr., 4 elew. 1:50; zespół studentów Wydziału Architektury Pol. Krak.; MT — KHAP PK

### **HRUBIESZÓW**

*dom*, ul. Górna; inw.: rzut, przekr., 3 elew. 1:50; M. Bergman, T. Jędrysko, L. Ślusarczyk — 1955; PT — KHAP PK

*dom*, ul. Sławęcín 3; inw.: rzut 1:100 PT; przekr. — not.; elew. 1:100 akwarela; J. i M. Jabłońscy, J. Znosko — 1955; KHAP PK

*dom*, ul. Sławęcín 270; inw.: rzut 1:100 PT; przekr. 1:50 MT; 2 elew. 1:50 PO; J. i M. Jabłońscy, J. Znosko — 1955; KHAP PK

inwentaryzacja, ZAP PW — 4 rysunki w albumie „Bohorodyca”; S. Pianko, E. Herstein, A. Hubel — 1924; MT — ZAP PW, nr 80

### **HUTA KRZESZOWSKA**

*kościół* par. p.w. Podwyższ. Krzyża św. Projekt rozbudowy: rzut, elew. - ok. 1:120 (wymiały w łokciach); ok. 1880, O (odbitka z kopii) — WKZ Lublin

## **HYŻA**

inwentaryzacja wsi: *opis wsi* — 2 rys.; *chałupa najstarsza* — 9 rys.; *zagroda najpospolitsza* — 5 rys.; *chałupa najczęstsza* (1880 r.) — 8 rys.; *zagroda charakterystyczna* — 11 rys.; *chałupa najnowsza* (1921 r.) — 15 rys.; *kapliczki i krzyże; cmentarz; dwór z poł. XIX w.*; St. Dobrowolski, Wł. Winkler — 1922; MT — ZAP PW, nr 25

inwentaryzacja wsi: *opis wsi* — 3 rys.; *zagroda najczęstsza* — 14 rys.; *chałupa po 1863 r.* — 11 rys.; *chałupa z 1900 r.*; *zagroda najnowsza* — 3 rys.; Cz. Janicki — 1924; MT — ZAP PW, nr 75

## **IGNACÓW**

*chałupa*, inw. uproszczona, 1958, PSL IS Kraków

## **JAGODNE**

*dwór*; inw.: 2 rzuty, przekr. 1:100; T. Baum, S. Pawlak — 1930; MT — ZAP PW

## **JAKUBOWICE MUROWANE**

inwentaryzacja wsi. Opis. *Chałupa najstarsza* (1850 r.); *chałupa typowa* (do 1914 r.) — 37 rys.; J. Alchimowicz, St. Dekanowski — 1928/29; MT — ZAP PW, nr 259

## **JANISZÓW**

5 *budynków mieszkalnych*, inw. uproszczona — 1958, PSL IS Kraków

## **JARCZÓW**

*kościół* (d. cerkiew unicka) z XVIII w.; inw.: 2 rzuty, 3 przekr., 4 elew. 1:50; Cz. Gawdzik; MT — Cz. Gawdzik; Oz — WKZ Lublin

## **JAROSZEWICE**

inwentaryzacja wsi: *opis wsi* — 1 fot., 1 plan; *zagroda najczęstsza* (1885 r.) — 1 fot., 21 rys.; *chałupa najstarsza* — (k. XVIII w.) — 1 fot., 17 rys.; *chałupa najnowsza* (1925 r.) — 1 fot., 11 rys.; bud. gosp. — 6 rys.; S. Zieliński, W. Jung; MT — ZAP PW, nr 228

## **JASZCZÓW**

*chałupa* z 1800 r. — Wł. Idzik; inw.: syt., rzut, 2 przekr., 3 elew. 1:50; MT — KAiPW PG — 1949

*chałupa* z XIX w. — K. Rybek; inw.: syt., rzut, 2 przekr., 3 elew. 1:50; MT — KAiPW PG — 1949

## **JELENIEC**

*młyn wodny* z XIX w.; inw.: syt., urządzenia mechaniczne — 3 rys. 1:20, det. 1:10; J. Górak — 1964; PO — MWL

inwentaryzacja wsi, ZAP PW, nr 118

## **JELNICA**

*budynek mieszkalny* z 1780 r.; inw.: syt., rzut, 2 przekr., 2 elew. 1:50, det.; PO — KAiPW PG — 1956

9 *budynków mieszkalnych*, inw. uproszczona: rzuty 1:50, PO — KAiPW PG

## **KAMIONKA**

*budynek mieszkalny*, inw. uproszczona, PSL IS Kraków

## **KANIE**

*kościół*; inw.: rzut 1:200, 2 elew. 1:100, det.; M. Dulniak — 1925; MT — ZAP PW, nr 97

inwentaryzacja wsi, ZAP PW, nr 476

**KAWĘCZYN, pow. Zamość**

inwentaryzacja wsi. Opis wsi: *zagroda najczęstsza* — 1 fot., 15 rys.; *chałupa najstarsza* (z 1841 r.) — 1 fot., 8 rys.; *chałupy nowe* — 1 fot., 9 rys.; J. Klukowski; MT — ZAP PW, nr 240

*dom*, nr 6 — M. Bizior; inw.: syt. 1:200, rzut, 2 przekr., elew. 1:50; H. Kumor, W. Kondzioła, J. Kraśnicki; MT PO — KHAP PK

*dom*, nr 13 — J. Mazur; inw.: syt. 1:200, rzut, 2 przekr., elew. 1:50; J. Krawczyk, A. Stawecka, B. Hofbauer — 1962; MT PO — KHAP PK  
*zagroda*, nr 20 — S. i W. Belina; inw.: syt. 1:200, *dom*: rzut, 2 przekr., 2 elew.; *budynki gospodarcze*: rzut, przekr., elew.; *obora*: przekrój; *stodoła*: elewacja; B. Michalak, A. Kellerman, Z. Budziński; MT PO — KHAP PK

*dom*, nr 32 — J. Czerw; inw.: syt. 1:200, rzut, 2 przekr., elew. 1:50; A. Stawecka, J. Krawczyk, B. Hofbauer — 1962; MT PO — KHAP PK  
*zagroda*, nr 35 — J. Ćwik; inw.: syt. 1:200; *dom*: rzut, przekr., elew.; *obora*: rzut, przekr. 1:50; A. Kellerman, B. Michalak, Z. Budziński; MT PO — KHAP PK

*zagroda*, nr 39 — L. Szumigaj; inw.: syt. 1:200; *dom*: rzut, 2 przekr., 3 elew.; *budynki gospodarcze*: rzut, 2 przekr., 2 elew. 1:50; J. Krawczyk, A. Stawecka, B. Hofbauer; MT PO — KHAP PK

*dom*, nr 47 — J. Czerwiński; inw.: syt. 1:200, rzut, 2 przekr., elew. 1:50; J. Rak, J. Slapa, S. Szolc; MT PO — KHAP PK

*dom*, nr 52 — T. Lis; inw.: syt. 1:200, rzut, 2 przekr., elew. 1:50; Z. Starkiewicz, Z. Brzykczyk, W. Kosiński; MT PO — KHAP PK

*dom*, nr 54 — J. Szumigaj; inw.: syt. 1:200, rzut, 2 przekr., elew. 1:50; M. Oleksy, S. Nowak, A. Jędrak; MT PO — KHAP PK

*zagroda*, nr 78 — W. Grabowski; inw.: syt. 1:200; *dom*: rzut, 2 przekr., 2 elew.; *budynki gospodarcze*: rzut, 2 przekr. 1:50; J. Pawluśkiewicz, J. Konieczko, J. Czerniawski; MT PO — KHAP PK

*dom*, nr 89 — A. Hamak; inw.: syt. 1:200, rzut, 2 przekr., elew. 1:50; I. Biela, S. Deńko, J. Łągawa — 1962; MT PO — KHAP PK

*zagroda*, nr 94 — M. Malinowski; inw.: syt. 1:200; *dom*: rzut, 2 przekr., 2 elew. 1:50, det. 1:2; *budynki gospodarcze*: rzut, przekr. 1:50; J. Slapa, J. Rak, S. Szolc; MT PO — KHAP PK

*zagroda*, nr 114 — Wł. Hamak; inw.: syt. 1:200; *dom*: rzut, 2 przekr., 2 elew.; *chlew*: rzut, przekr., elew.; *stodoła*: rzut, przekr., elew. 1:50; M. Oleksy, A. Jędrak, S. Nowak; MT PO — KHAP PK

*dom*, nr 133/4 — E. Kuźma, J. Kałcun; inw.: syt. 1:500, rzut, 2 przekr., 2 elew. 1:50; Z. Zacharski, E. Nikipierowicz, S. Boczał — 1962; MT PO — KHAP PK

*zabudowania gospodarcze*, nr 9 — A. Piasecki; inw.: syt. 1:200, rzut, 2 przekr., 4 elew. 1:50; T. Rajski, J. Trzeciak, A. Woźniak; MT PO — KHAP PK

*zabudowania gospodarcze*, nr 115 — L. Radoniak; inw.: syt. 1:200, rzut, 2 przekr., 4 elew. 1:50, det. 1:10; W. Kosiński, Z. Brzykczyk, Z. Starkiewicz; MT PO — KHAP PK

*zabudowania gospodarcze*, nr 119 — W. Hołowiński; inw.: syt. 1:200, rzut, 2 przekr., 4 elew.; *stodoła*: rzut, przekr., elew. 1:50; W. Młodzianowski, W. Seruga, M. Buratyński; MT PO — KHAP PK

## KAZIMIERZ DOLNY

*dom*, ul. Nadrzeczna 20; inw.: rzut, elew. 1:50; MT — KHAP PK

*dom*, ul. Krakowska 4 (częściowo drewniany); inw.: syt. 1:1000, 2 rzuty, przekr., 2 elew. 1:100, det. 1:20; A. Gryczyński, S. Szrajerówna, G. Marguliesówna — 1933; PT — IS PAN

inw.: syt. 1:1000, 2 rzuty, 2 przekr., elew. 1:100; MO — KHAP PK

*dom*, ul. Lubelska 11; inw.: syt. 1:500, rzut, przekr., 2 elew. 1:100, det. — 1:20, 2 det. — 1:10; A. Gryczyński, G. Marguliesówna, S. Szrajerówna — 1933; PT — IS PAN

*dom*, ul. Lubelska 19; inw.: syt. 1:500, przekr., rzut, 3 elew. 1:100, det. — 1:20, 5 det. — 1:10; A. Gryczyński, G. Marguliesówna, S. Szrajerówna; PT — IS PAN

*dom*, ul. Lubelska 20; inw.: syt. 1:500, 2 rzuty, przekr., 2 elew. 1:100; A. Gryczyński, G. Marguliesówna, S. Szrajerówna — 1933; PT — IS PAN

*dom*, ul. Lubelska 22; inw.: syt. 1:500, rzut, przekr., 3 elew. 1:100; A. Gryczyński, G. Marguliesówna, S. Szrajerówna — 1933; PT — IS PAN

*dom*, ul. Lubelska 56; inw.: syt. 1:500, rzut, przekr., 3 elew. 1:100, 2 det. 1:20; A. Gryczyński, G. Marguliesówna, S. Szrajerówna — 1933; PT — IS PAN

*chałupa* na Dołach; inw.: opis; syt. 1:200, 2 rzuty, 2 przekr., 4 elew. 1:50; A. Michalak, J. Lipska — 1972; MT — MWL

*willa* Potworowskich, ul. Krakowska;  
projekt — 1:100, S. Witkiewicz, Oz — Potworowskich

## KAZNÓW

*chałupa*, inw. uproszczona, PSL IS Kraków

## KĄKOLEWNICA

*budynek mieszkalny* z 1862 r.; inw.: syt., rzut, 2 przekr., 2 elew. 1:50; KAİPW PG — 1956

9 *budynków mieszkalnych*; inw. uproszczona — rzuty 1:50; KAİPW PG — 1956

## KĄTY pow. Biała Podl.

*dom*, nr 61; inw.: syt. 1:200, rzut, 2 przekr., 4 elew. 1:50, det. 1:5; A. Graff, D. Kupiec, A. Wullert — 1963; MT PO — KHAP PK

*dom*, nr 71; inw.: syt. 1:200, rzut, 2 przekr., 4 elew. 1:50, det. 1:1; L. Niepokój, L.-Slabem, B. Swałek — 1963; MT PO — KHAP PK

*dom*, nr 73 — W. Kowal; inw.: syt. 1:200, rzut, 2 przekr., 3 elew. 1:50; G. Czarkowska, W. Gorczyca, R. Maryniak, W. Peroń — 1963; MT PO — KHAP PK

*dom*, nr 80; inw.: syt. 1:200, rzut, 2 przekr., 4 elew. 1:50, det. 1:5; K. Ferenc, J. Nowakowska, M. Szopiński — 1963; MT PO — KHAP PK

*dom*, nr 93; inw.: syt. 1:200, rzut, 2 przekr., 4 elew. 1:50, det. 1:5; M. Leskiewicz, R. Radwan, J. Piórecki — 1963; MT PO — KHAP PK

*dom* — J. Belina; inw.: syt. 1:200, przekr. 1:50; S. Rachtan, J. Kurczyk — 1960; MT PO — KHAP PK

*zagroda* — J. Byk; inw.: syt. 1:200, *dom*: rzut, 2 przekr., 2 elew. 1:50, 3 det. 1:10, 1:5; *budynek gospodarczy*: rzut, 2 przekr., 3 elew. 1:150; MT PO — KHAP PK



*dom* — L. Duda; inw.: syt. 1:200, rzut, 2 przekr., 2 elew. 1:50; H. Szolnicki, H. Wesołowska, A. Zabiegło — 1960; MT PO — KHAP PK

*dom* — M. Duda; inw.: syt. 1:200, rzut, 2 przekr., 2 elew. 1:50; A. Sieniawska, Z. Trzos, T. Włosowicz — 1960; MT PO — KHAP PK

*dom* — F. Kuczvara; inw.: syt. 1:200, rzut, 2 przekr., 2 elew. 1:50; Z. Stanieć, K. Sztokajło, Z. Śliwiński — 1960; (MT, częściowo PO) — KHAP PK

*dom* — P. Malinowski; inw.: syt. 1:200, rzut, 2 przekr., 2 elew. 1:50, 3 det. 1:10, 1:5; A. Sieniawska, Z. Trzos, T. Włosowicz — 1960; MT PO — KHAP PK

*dom* — J. Sęk; inw.: rzut, 2 przekr., 2 elew. 1:50, 3 det. 1:5, 1:10; H. Szolnicki, H. Wesołowska, A. Zabiegło — 1960; MT — KHAP PK

*dom* — J. Szczygieł; inw.: syt. 1:200, rzut, 2 przekr., 2 elew. 1:50; S. Wiek, J. Wijowski, A. Wiśniewski — 1960; MT — KHAP PK

*zagroda* — A. Zychowicz; inw.: syt. 1:200; *dom*: rzut, 2 przekr., 2 elew. 1:50, 3 det. 1:5, 1:10; *bud. inw.*: rzut, 2 przekr., 3 elew. 1:50, 3 det. — 1:1, 1:10; MT PO — KHAP PK — 1960

### **KIELCZEWICE MARYJSKIE**

*budynek mieszkalny*, inw. uproszczona, PSL IS Kraków — 1958

### **KISIELSK**

3 *budynki mieszkalne*, inw. szczegółowa, KAiPW PW • — 1960

### **KODENIEC**

*kościół* p.w. Narodz. NMP z 1795 r.; inw.: syt. 1:500, rzut 1:100, det. 1:10, 1:20; J. Górak — 1968; PO

*dzwonnica*-, inw.: rzut 1:100, det 1:20; J. Górak — 1968; PO

### **KOPINA, pow. Parczew**

*dwór* z XVIII w.; inw.: syt., rzut, 2 przekr., 2 elew. 1:50, det.; MT — KAiPW PG — 1947

*chałupa* z XIX w. — Zieliński; inw.: syt.; rzut, 2 przekr., 2 elew. 1:50; MT — KAiPW PG — 1947

### **KORCZMIN**

*cerkiew* z 1658 r.; inw.: opis, orient., syt. 1:721, rzut\* przekr., 3 elew. 1:50, 3 det. 1:10; 2 det. 1:20 (inventaryzacja fotogrametryczna); grupa pomiarowa M. Godlewskiego — 1973; MT — 'ODZ, Oz — MWL

*dom*, nr 26 — M. Pawłowski; inw.: syt. 1:200, 2 przekr., 2 elew. 1:50, det. 1:5; M. Woźniak, M. Młyniec, A. Zabiegło — 1961; MT — KHAP PK

*dom*, nr 28 — Lisiński; inw.: syt. 1:250, 2 przekr., elew. PO; *komin*: rzut, 3 przekr. elew. 1:20 MT, częściowo PO; B. Witkiewicz, A. Olas, D. Kozłowski — 1961; KHAP PK

*dom*, nr 29 — J. Petryna; inw.: syt. 1:200, rzut, 2 przekr., 2 elew. 1:50; R. Kópplinger, A. Kowalczyk, W. Parma — 1961; MT — KHAP PK

*dom*, nr 30 — T. Kowal; inw.: syt. 1:200, rzut, 2 przekr., 2 elew. 1:50, det. 1:10, 1:5; W. Bytomski, J. Pałka, E. Jobko — 1961; MT — KHAP PK

*dom*, nr 31 — T. Polak; inw.: syt. 1:200, rzut, 2 przekr., 2 elew., 1:50, 4 det. 1:1, 1:2, 1:10; T. Uszczyk, A. Howain, D. Konopka — 1961; MT (częściowo PO) — KHAP PK

*dom*, nr 34 — S. Ostrówka; inw.: syt. 1:200, rzut, przekr., 4 elew. 1:50; G. Durschke, K. Kamiński, M. Szendera — 1961; PO — KHAP PK

*dom*, nr 37 — J. Szewc; inw.: syt. 1:200, rzut, 2 przekr., 2 elew. 1:50, 3 det. 1:1, 1:2, 1:20; M. Busz, I. Kalinowski, A. Pasternakiewicz — 1961; MT — KHAP PK

*obora* (d. chałupa), nr 142 — J. Machejko; inw.: syt. 1:200, 2 przekr., 2 elew. 1:50, 3 det. 1:10, 1:20; W. Krawczyk, M. Tomasik, M. Wyspiańska; MT PO — KHAP PK

### **KORYTKÓW MAŁY**

4 *chałupy*, inw. uproszczona, PSL IS Kraków — 1958

### **KORYTKÓW DUŻY**

2 *chałupy*, inw. uproszczona, PSL IS Kraków — 1958

### **KOSIN**

inw. uproszczona, PSL IS Kraków — 1958

### **KOSCIENIEWICZE**

*kościół*; inw.: syt. 1:200, 2 rzuty, 4 przekr., 4 elew. 1:50, 4 det. 1:10; J. Górak — 1962; PO

### **KRACZEWICE**

*szopa na kierat*; inw.: rzut, przekr. 1:100; J. Górak — 1967; MT — MWL

### **KRASNOBRÓD**

*kapliczka „Na wodzie”*; inw.: syt. 1:200, 3 rzuty, 2 przekr., 4 elew. 1:50; Bierońska, Glos, Hartman — 1957; MT — KHAP PK

### **KRASNYSTAW**

*dom*, ul. Krakowskie Przedmieście 54; inw.: syt. 1:500, rzut, 2 przekr., 4 elew. 1:50; E. Zys, H. Topolnicka, M. Smoczyński — 1956; PO — KHAP PK

*zagroda*, ul. Krakowskie Przedmieście 57 — K. Domański; inw.: syt. 1:200; *dom*: 2 elew. 1:50; *okólnik*: rzut, przekr., 2 elew.; *spichlerz*: rzut, przekr., elew. 1:50; J. Nycz, J. Olech, A. Rutkowska — 1960; MT PO — KHAP PK

*dom*, ul. Krakowskie Przedmieście 78; inw.: syt. 1:500, rzut, 2 przekr., 3 elew. 1:50, det. 1:5, przecier napisu na soszębie 1:1; Przyborowski, Szeligowski — 1956; PO — KHAP PK

*dom*, ul. Krakowskie Przedmieście 91 A; inw.: syt. 1:200, rzut, 2 przekr., 4 elew. 1:50, det. 1:5; M. Schmidt, A. Kawecki — 1956; PO — KHAP PK

*dom*, ul. Krakowskie Przedmieście 95 A; inw.: rzut, 2 przekr., 3 elew. 1:50, 2 det. 1:5; Morawek, Krysa, Konopka — 1956; PO — KHAP PK

*zagroda*, ul. Krakowskie Przedmieście — M. Domański; inw.: *dom* — rzut, przekr.; *chlew*: elew.; *okólnik*: 3 przekr., 2 elew.; *spichlerz*: przekr., 2 elew. 1:50; J. Raczkowski, K. Starachowicz, A. Sławiński — 1960; MT PO — KHAP PK

*dom*, ul. Krakowskie Przedmieście — Obuchowski; inw.: syt. 1:250, rzut, 2 przekr., 2 elew. 1:50; Dudziak, Puciata, Śliwińska — 1956; PO — KHAP PK

*dom*, ul. Lwowska 76; inw.: rzut, 2 przekr., 4 elew. 1:50; E. Sudoł, E. Skrzypek, W. Zaucha — 1956; PO — KHAP PK

*dom*, ul. Lwowska 92; inw.: syt. 1:200, rzut, 2 przekr., 4 elew. 1:50; J. Krapkowicz, E. Joseph, H. Zamorski — 1956; PO — KHAP PK

*dom*, nr 83; inw.: syt. 1:500", rzut, 2 przekr., 3 elew. 1:50; Barburska, Golenia, Teneta — 1956; PO — KHAP PK

*spichlerz*, ul. Nocznickiego; inw.: syt. 1:500, rzut, 2 przekr., 3 elew. 1:50, det. 1:5; Z. Przechera, W. Wielochowski — 1956; PO — KHAP PK

#### KRYNKA

inwentaryzacja wsi, ZAP PW, nr 131

#### KRZCZONÓW

inwentaryzacja wsi: opis wsi — 2 plany; *chalupa stara*, poł. XIX w. (Wojciech Zwolak) — 8 rys.; *chalupa nowa* (Stanisław Dadej) — 6 rys.; *chalupa typowa* (Piotr Margoń) — 14 rys.; J. Kuleszyński — 1926; MT — ZAP PW, nr 219

*chalupa*, inw. uproszczona, PSL IS Kraków — 1958

#### KRZEMIENÍ

*dom*, nr 1 — A. Ciupak; inw.: syt. 1:200, rzut, 2 przekr., 4 elew. 1:50, det. 1:5, aksonometria 1:50; E. Skaza, A. Wojas, R. Wilkosz — 1964; MT PO — KHAP PK

*dom*, nr 2 — S. Flis; inw.: syt. 1:200, rzut, 2 przekr., 4 elew. 1:50, det. 1:5, aksonometria; S. Albiński, M. Gadomska, P. Michno — 1964; MT — KHAP PK

*dom*, nr 6 — J. Rózek; inw.: syt. 1:200, rzut, 2 przekr., 4 elew. 1:50, aksonometria okołu; B. Malik, E. Pluta, Z. Płytycz — 1964; MT — KHAP PK

*dom*, nr 8 — F. Starek; inw.: syt. 1:200, rzut, 2 przekr., 4 elew. 1:50, det. 1:10, aksonometria; J. Płaski, E. Giza, R. Ungeheuer — 1964; MT — KHAP PK

*dom*, nr 15 — M. Kaproń; inw.: syt. 1:200, rzut, 2 przekr., 4 elew. 1:50, det. 1:5, aksonometria; K. Bajer, E. Wójcik, R. Strzelecki — 1964; MT — KHAP PK

*dom*, nr 25 — K. Flis; inw.: syt. 1:200, rzut, 2 przekr., 4 elew. 1:50, det. 1:20, aksonometria; E. Lisowska, S. Klepacki, K. Kaczmarczyk — 1964; MT — KHAP PK

*zagroda*, nr 38 — A. Myszek; inw.: syt. 1:200, rzut, 2 przekr., elew. 1:50; aksonometria MT; *dom*: rzut, 2 przekr., 2 elew. 1:50 PO; M. Horoszko, B. Petr, S. Stuczyński — 1964; KHAP PK

*dom*, nr 54 — P. Śwircz; inw.: syt. 1:200, rzut, 3 przekr., 4 elew. 1:50, aksonometria; A. Rutkowska, Z. Szyszkowicz, A. Fabia — 1964; MT — KHAP PK

*dom*, nr 55 — A. Śwircz; inw.: syt. 1:200, rzut, 2 przekr., 4 elew. 1:50; aksonometria; M. Bicz, E. Śliwa, W. Dumański — 1964; MT — KHAP PK

*zagroda*, nr 58 — J. Łupina; inw.: syt. 1:400, *dom*: rzut, 2 przekr., 2 elew. 1:50; *okół*: rzut, 2 przekr. 1:50, aksonometria; J. Gleń, A. Ostaszewska, Z. Skrzypek — 1964; MT — KHAP PK

*zagroda*, nr 60 — E. Dycha; inw.: syt. 1:200, rzut, 2 przekr., 2 elew.; *stajnia*: rzut; *obora*: 2 przekr. 1:50, aksonometria chaty; E. Bożek, A. Gonciarz, P. Sagan — 1964; MT — KHAP PK

*dom*, nr 65 — M. Maziarz; inw.: syt. 1:200, rzut, 2 przekr., 3 elew. 1:50, det. 1:10, aksonometria; E. Freund, K. Kwiatkowski, W. Markulis - 1084; MT PO — KHAP PK

*dom*, nr 68 — B. Furmaga; inw.: syt. 1:200, rzut, 2 przekr., 4 elew. 1:50, det. 1:10, aksonometria; K. Późniak, S. Welc, B. Czechowska — 1964; MT — KHAP PK

*zagroda*, nr 78 — L. Parys; inw.: syt. 1:200; dom; rzut, 2 przekr., 2 elew.; *okół* rzut, 2 przekr. 1:50; E. Kwiatek, Z. Nesterski, M. Kowicki — 1964; MT PO — KHAP PK

*zagroda*, nr 85 — J. Basaj; inw.: syt. 1:200, rzut, 2 przekr., 4 elew. 1:50, 2 det. 1:5; J. Gajda, J. Skórka, A. Trybulski — 1964; MT PO — KHAP PK

*zagroda*, nr 87 — J. Goraj; inw.: syt. 1:200; dom: rzut, 2 przekr., 4 elew. 1:50, 2 det. 1:2, 1:5; *obora*: rzut, 2 elew. 1:50, aksonometria MT; D. Baran, J. Bielecki, W. Baran — 1964; MT PO — KHAP PK

*dom*, nr 92 — S. Maziarz; inw.: syt. 1:200, rzut, 2 przekr., 4 elew. 1:50, det. 1:10; J. Podgórski, E. Szymańska, M. Uramowicz — 1964; MT PO — KHAP PK

*dom*, nr 109 — J. Maziarz; inw.: syt. 1:250, rzut, 2 przekr., 4 elew. 1:50, det. 1:10 MT PO, aksonometria MT PO; K. Kowalewska, A. Kukulski, B. Danielak — 1964; MT PO — KHAP PK

*dom*, nr, 112 — L. Góra; inw.: syt. 1:200, rzut, 2 przekr., 4 elew. 1:50, det. 1:5, aksonometria; K. Szorsz, M. Gładysz, J. Kowalczyk — 1964; MT PO — KHAP PK

*dom*, nr 134 — J. Gębicz; inw.: syt. 1:200, rzut, 2 przekr., 4 elew. 1:50, det. 1:5, aksonometria; K. Baścik, S. Pilut, M. Dziuba — 1964; MT PO — KHAP PK

*dom*, nr 136 — J. Kaproń; inw.: syt. 1:200, rzut, 3 przekr., 3 elew. 1:50, aksonometria; T. Olejniczak, B. Szaszko, B. Bogacz — 1964; MT PO — KHAP PK

*dom*, nr 146 — W. Kaproń; inw.: syt. 1:250, rzut, 2 przekr., 4 elew. 1:50, det. — 1:5, aksonometria; E. Garbień, A. Kolasa, T. Łabędź — 1964; MT PO — KHAP PK

*dom*, nr 117 — W. Piędzio; inw.: syt. 1:200, rzut, 2 przekr., 4 elew. 1:50, det. 1:10, aksonometria; D. Chlebińska, R. Podsada, L. Sus — 1964; MT PO — KHAP PK

*dom*, nr 148 — W. Piędzio; inw.: syt. 1:200, rzut, 2 przekr., 4 elew. 1:50, det. 1:10, aksonometria; E. Wojtych, K. Sobolewska, F. Waląg — 1964; MT PO — KHAP PK

*dom*, nr 170 — P. Sowa; inw.: syt. 1:200, rzut, 2 przekr., 4 elew. 1:50, det. 1:10, aksonometria; A. Filipowicz, L. Wyczałek, K. Filuś — 1964; MT PO — KHAP PK

*dom*, nr 177 — K. Blacha; inw.: syt. 1:200, rzut, 2 przekr., 4 elew. 1:50, det. 1:20, aksonometria; A. Józwiak, J. Jankowicz, A. Gowarzewski — 1964; MT PO — KHAP PK

*dom*, nr 185 — L. Furmaga; inw.: rzut, 2 przekr., 3 elew. 1:50, aksonometria; K. Pawłowska, K. Major — 1964; MT PO — KHAP PK

*dom*, nr 188 — P. Koszałka; inw.: syt. 1:500, rzut, 2 przekr., 4 elew. 1:50, det. 1:10, aksonometria; MT PO — KHAP PK

*piwnica* — J. Flis; inw.: syt. 1:100, 2 elew. 1:50; I. Doening, A. Doniglewicz, S. Gawlas — 1964; MT PO — KHAP PK

*piwnica* — S. Flis; inw.: rzut, przekr., elew. 1:50, aksonometria; I. Doening, A. Doniglewicz, S. Gawlas — 1964; MT PO — KHAP PK

*piwnica II* — S. Flis; inw.: syt. 1:100, rzut, przekr., elew. 1:50; I. Doening, A. Doniglewicz, S. Gawlas — 1964; MT PO — KHAP PK

*piwnica* — J. Myszek; inw.: syt. 1:100, rzut, przekr., elew. 1:50; I. Doening, A. Doniglewicz, S. Gawlas — 1964; MT PO — KHAP PK

*piwnica* — S. Myszek; inw.: syt. 1:100, rzut, przekr., elew. 1:50; I. Doening, S. Gawlas, A. Doniglewicz — 1964; MT PO — KHAP PK

*chałupa*, inw. uproszczona, PSL IS Kraków — 1958

### **KRZESZÓW GÓRNY**

*kościół* (d. cerkiew); inw.: rzut, 3 przekr., 2 elew. 1:50 MT; det. 1:20, 1:10 MO; ZAP PW

### **KRZEWICA**

*cerkiew*, inw.: syt. 1:200, 2 rzuty, 3 przekr., 2 elew. 1:50; Kadłuczka, Krzanowski, Skalski — 1961; MT PO — KHAP PK

inw.: syt. 1:500, rzut, 2 przekr., 3 elew. 1:50, 2 det. 1:20, 3 det. 1:10; J. Górak — 1963; MT PO

### **KSIĘŻOMIERZ**

*chałupa*, inw. uproszczona, PSL IS Kraków — 1958

### **KULIK**

inwentaryzacja wsi: *opis wsi* — 1 rys.; *opis przeciętnej chałupy* — 1 rys.; *opis najstarszej chałupy* (ponad 80 lat, Aleksander Mikicik — 7 rys.; *chałupa pospolita* (50 lat, Onufry Gołębiowski) — 10 rys.; *chałupa dwumieszkaniowa* (1912 r., Kozióra) — 9 rys.; *chałupa najnowsza* (1918 r., Stanisław Baran) — 10 rys.; *opis budynków gospodarczych* Koziory — 9 rys.; *opis bud. użyt. publ.: kuźnia* — 4 rys.; T. Lipowiec, W. Kozirowski — 1926; MT — ZAP PW, nr 145

### **KWASÓWKA**

*wiatrak-kaszak*; inw.: syt. 1:200, rzut, 2 przekr., 2 elew. 1:20, det.; J. Górak — 1972; PO — MWL

### **LACK**

*kaplica*; inw.: przekr. 1:100; PO — ZAP PW

### **LATYCZÓW MAŁY**

*okólnik* — S. Antoniak; inw.: syt. — not.; rzut, 4 przekr., 4 elew. 1:50; J. Krużel, J. Komendera, M. Kozłowski — 1960; MT PO — KHAP PK

*okólnik* — W. Liskiewicz; inw.: syt. 1:200, rzut, 4 przekr., 4 elew. 1:50; MT PO — KHAP PK — 1960

### **LEONIN**

*dworek* (d. rządcówka); inw.: opis, rzut 1:100; J. Górak — 1971; PO — MWL

### **LESZCZYNA pow. Kraśnik**

4 *chałupy*, inw. uproszczona, PSL IS Kraków — 1958

### **LESZKOWICE**

*chałupa*, inw. uproszczona, PSL IS Kraków

### **LISNIK DUŻY**

*chałupa*, inw. uproszczona, PSL IS Kraków — 1958

### **LUBYCZA—KNIAZIE**

*cerkiew*; inw. syt. 1:500, 2 rzuty, 4 przekr., 4 elew. 1:50, 2 det. 1:5; MT PO — KHAP PK — 1956/57

*dzwonnica*; inw.: 2 rzuty, 3 przekr., 3 elew. 1:50, 2 det. 1:1; C. Mizera — 1956; MT — KHAP PK'

### **ŁAŃCUCHÓW**

*dworska brama wjazdowa*; inw.: elew. zach., rzut 1:20; J. Górak — 1966; PO — MWL

inwentaryzacja wsi: *opis wsi* — 1 plan; *zagroda* Jana Jaroszka — 1 plan; *dom stolarza nowy* — 8 rys.; *kuźnia murowana* — 2 rys.; *chałupa* nr 3 Jana Jaroszka — 2 rys.; K. Gawroński, J. Graefe, B. Lachert — 1922; MT — ZAP PW, nr 30

### **ŁASZCZÓWKA**

inwentaryzacja wsi: *opis wsi* — 1 fot.; *chałupa najstarsza* z 1860 r. — Tomasz Bednara, 1 fot., 12 rys.; *chałupa najnowsza* z 1926 r. — Antoni Harbuz, 2 fot., 6 rys.; *chałupa bliźniacza* — Jan Jeruzal, 1 fot., 8 rys.; *chałupa typowa* — 3 rys.; *bud. gospod.* — 1 fot., 5 rys.; *stodoła i wozownia* — 1 fot., 5 rys.; *młyn wodny* — 1 fot.; W. Gozdek, B. Przusze — 1930; MT — ZAP PW, nr 291

### **ŁĘCZNA**

*zajazd*, ul. 1 Maja 14 — P. Matuszewski; inw.: syt. — not., rzut, 2 przekr., 4 elew. 1:50; E. Sudoł, E. Skrzypek, W. Zaucha, Jefimow, Lindner, Lisik — 1956; KHAP PK

dom, ul. Jagiełka 6; inw.: syt. 1:200, rzut, 2 przekr., 3 elew. 1:50; R. Dylewski — 1948; MT (kopia) — KHAP PK

dom, ul. Jagiełka 15 — A. Rybczyński; inw.: rzut, 2 przekr., 3 elew. 1:50; R. Dylewski; Not. — KHAP PK

*dom*, ul. Krasnostawska 7 (chata żydowska); inw.: syt. 1:200, rzut, przekr., 2 elew. 1:50; J. Przyborowski, K. Szeligowski — 1956; PO — KHAP PK

dom, ul. 1 Maja 12; inw.: rzut, 2 przekr., 3 elew. 1:50; E. Sudoł, E. Skrzypek, W. Zaucha — 1956; PO — KHAP PK

*dom*, ul. 1 Maja 2; inw.: syt. 1:200, rzut, 2 przekr., 3 elew. 1:50; Joseph, Krupowicz, Zamorski — 1956; PO — KHAP PK

*stodoła*, ul. Polna 10; inw.: przekr., 2 elew. 1:50; A. Krysa, J. Konopka, A. Morawek — 1956; MT PO — KHAP PK

### **ŁĘGI**

inwentaryzacja wsi, ZAP PW, nr 63

### **ŁUKÓW**

*kaplica* p.w. św. Rocha; inw.: rzut 1:200; MT — IS PAN — ok. 1915

### **MAJDAN NOWY**

dom, nr 1; inw.: syt. 1:200, rzut, przekr., elew. 1:50; H. Hain — 1961; MT — KHAP PK

*dom*, nr 7; inw.: rzut, przekr., 2 elew. 1:50; Morawiecka — 1961; MT — KHAP PK

dom, nr 32; inw.: syt. 1:200, rzut, przekr., elew. 1:50; J. Czekał — 1961; MT KHAP PK \*

dom, nr 39; inw.: syt. 1:200, rzut, przekr., elew. 1:50; Demarczyk, Haczewski, Czekał — 1961; MT — KHAP PK

dom, nr 59; inw.: syt. 1:200, rzut, przekr., elew. 1:50; Demarczyk, Haczewski, Czekał — 1961; MT — KHAP PK

*dom*, nr 103; inw.: syt. 1:200, rzut, przekr., elew. 1:50; A. Słabiak — 1961; MT — KHAP PK

#### **MAJDAN OSTROWSKI**

*chałupa*, nr 61a — W. Malarz; inw.: syt. 1:500, rzut 1:100; 2 det. 1:50-1 det. 1:10; J. Górak — 1962; PO — MWL

#### **MATCZYN**

*kościół* p.w. Wniebowz. NMP; inw.: syt. 1:500, rzut, przekr., 2 elew. 1:100, 2 det. 1:20, rys. aksonometryczny detalu; J. Lechowski, J. Rarczyński — 1928; MT — ZAP PW, nr 238 \*

inw.: syt. 1:200, 2 rzuty, 5 przekr., 4 elew. 1:50, 3 det. 1:10, 2 rys. aksonometryczne detali; K. Kwiatkowski, St. Pilut — 1973; MT — MWL

#### **MIZARY**

3 *budynki mieszkalne*, inw. szczegółowa, KAIPW PW — 1960

#### **MODLIBORZYCE**

*dom*, ul. Błotna 6 — St. Gózd; inw.: rzut, przekr. 1:100; det. 1:50; J. Górak — 1962; PO — MWL

*dom*, ul. Błotna 7 — J. Sołtys; inw.: opis, syt. 1:500, rzut, przekr. 1:100; J. Górak — 1962; PO — MWL

#### **MOMOTY DOLNE**

*chałupa i budynek gospodarczy*, inw. uproszczona, PSL IS Kraków — 1958

#### **MOMOTY GÓRNE**

3 *chałupy*, inw. uproszczona, PSL IS Kraków — 1958

#### **MONIAKI**

*dwór*; inw.: opis, 2 rzuty 1:100; J. Górak — 1971; PO — MWL

#### **MYCÓW**

*cerkiew*; inw.: syt. 1:200, 4 rzuty, 4 przekr., 8 widoków ścian, 4 elew. 1:50, 20 det. 1:5, 1:20; J. Górak — 1973; MT PO

#### **NIEDRZWICA**

*chałupa*, inw. uproszczona, PSL IS Kraków — 1958

#### **NIEDZIELISKA**

*dom*, nr 4; inw.: rzut, przekr., 2 elew. 1:50; T. Karyś, E. Maślanek, Skotnicki — 1963; MT PO — KHAP PK

*dom*, nr 27; inw.: syt. 1:200, rzut, 2 przekr., 2 elew. 1:50; T. Płaszewski, J. Szubert, E. Szutkowski — 1963; MT PO — KHAP PK

*dom*, nr 37 — J. Łazarczyk; inw.: syt. 1:200, rzut, przekr., elew. 1:50; Z. Duda, W. Peroń — 1963; MT PO — KHAP PK

*dom*, nr 65; inw.: syt. 1:200, rzut, 2 przekr., 2 elew. 1:50; M. Nizińska, D. Przysłópska, E. Werdnl — 1963; MT — KHAP PK

*dom*, nr 66 — W. Bubulek; inw.: syt. 1:200, rzut, 2 przekr., 2 elew. 1:50; M. Umińska, K. Wnęk, W. Wójcik — 1963; MT — KHAP PK

*dom*, nr 71; inw.: syt. 1:200, przekr., 2 elew. 1:50; J. Przyłuska, J. Różalski, A. Surówka — 1963; MT PO — KHAP PK

*dom*, nr 77; inw.: syt. 1:200, rzut, 2 przekr., 2 elew. 1:50; R. Niewiara, E. Starzak, Z. Zuziak — 1963; MT PO — KHAP PK

*dom* nr 90- inw.: syt. 1:200, rzut, 2 przekr., 2 elew. 1:50; E. Miśkiewicz, R. Spytkowski, T. Urbanik — 1963; MT — KHAP PK

*dom*, nr 91; inw.: syt. 1:200, rzut, 2 przekr., 2 elew. 1:50; A. Wilczyńska, A. Zalesko, S. Wydrzyński — 1963; MT — KHAP PK  
*dom*, nr 105; inw.: syt. 1:200, rzut, 2 przekr., 2 elew. 1:50; M. Leśkiewicz, R. Radwan, J. Piórecki — 1963; MT PO — KHAP PK  
*dom*, nr 106 — F. Czopa; inw.: syt. 1:200, rzut, 2 przekr., 2 elew. 1:50; K. Ferenc, J. Nowakowski, M. Szopiński — 1963; MT PO — KHAP PK  
*dom*, nr 107; inw.: syt. 1:200, rzut, 2 przekr., 2 elew. 1:50; G. Czarkowska, W. Gorczyca, R. Marciniak — 1963; MT PO — KHAP PK  
*dom*, nr 116; inw.: syt. 1:200, rzut, 2 przekr., 2 elew. 1:50; L. Niepokój, L. Słaboń, R. Swałtek — 1963; MT — KHAP PK  
*dom*, nr 118; inw.: syt. 1:200, rzut, 2 przekr., 2 elew. 1:50; A. Graff, D. Kupiec, K. Wullert — 1963; MT — KHAP PK  
*dom*, nr 120 — J. Czerwieniec; inw.: rzut, 2 przekr., 2 elew. 1:50; S. Niemczyk, A. Wieszczycka, M. Wysocka — 1963; MT PO — KHAP PK  
*dom*, nr 121 — W. Siemko; inw.: syt. 1:200, rzut, 2 przekr., 2 elew. 1:50; Z. Hebda, A. Załuczowska, K. Zieliński — 1963; MT PO — KHAP PK  
*dom*, nr 125; inw.: syt. 1:200, rzut, 2 przekr., 2 elew. 1:50; L. Paczka, W. Śliwiński, M. Zawada — 1963; MT PO — KHAP PK  
*dom*, nr 146; inw.: syt. 1:200, rzut, 2 przekr., 2 elew. 1:50; G. Chmiel, F. Naglicki, P. Weber — 1963; MT PO — KHAP PK

#### **NIELISZ**

*kościół* p.w. św. Wojciecha; inw.: syt. 1: 500, 3 rzuty, 3 przekr., 4 elew. 1:50; Cz. Doria-Dernałowicz — 1962; MT — Cz. Doria-Dernałowicz (Oz — WKZ Lublin)

#### **NIEMCE**

*dwór*; inw.: opis, syt. 1:500; 4 rzuty, przekr., 4 elew. 1:100; J. Kruk — 1960; MT — Woj. Biuro Proj. Bud. Wiejsk. w Lublinie (Oz — WKZ Lublin)

#### **OKOPY NOWE**

*dom*, nr 47; inw.: syt. 1:200, rzut, przekr., elew. 1:50; Z. Doktor — 1961; MT — KHAP PK

*dom*, nr 48; inw.: syt. 1:200, rzut, przekr., elew. 1:50; K. Kilarska — 1961; MT — KHAP PK

*dom*, nr 50; inw.: rzut, przekr., elew. 1:50; K. Doktor — 1961; MT — KHAP PK

*dom*, nr 59; inw.: syt. 1:200; rzut, przekr., elew. 1:50; J. Czekał — 1961; MT — KHAP PK

*dom*, nr 60; inw.: syt. 1:200, rzut, przekr., elew. 1:50; E. Demarczyk — 1961; MT — KHAP PK

*dom*, nr 67; inw.: syt. 1:200, rzut, elew.: 1:50, przekr., 1:20; Z. Olszańska — 1961; MT — KHAP PK

*dom*, nr 73; inw.: syt. 1:200, rzut, przekr., elew. 1:50; A. Wacowski, M. Swigoniak, Z. Olszańska — 1961; MT — KHAP PK

*dom*, nr 74; inw.: syt. 1:200, rzut, przekr., elew. 1:50; M. Swigoniak, A. Wacowski, Z. Olszańska — 1961; MT — KHAP PK

*dom*, nr 100; inw.: syt. 1:200, rzut, przekr., elew. 1:50; H. Hain — 1961; MT — KHAP PK



*dom*, nr 113; inw.: syt. 1:200, rzut, przekr., elew. 1:50; A. Słabiak — 1961; MT — KHAP PK

*dom*, nr 120; inw.: rzut, przekr., elew. 1:50; A. Morawiecka — 1961; MT — KHAP PK

### **OLCHOWIEC**

*kościół* p.w. św. Małgorzaty; inw.: syt. 1:400, 2 rzuty, 2 przekr., 2 elew. 1:100, 3 det. 1:10, 2 det. 1:5; 1 det. 1:4, rys. persp.; T. Lipowiec, W. Kozierowski — 1926; MT — ZAP PW, nr 145

### **ORCHOWIEC**

inventaryzacja wsi: *zagroda najstarsza* (przed 1863 r.) — 2 fot., 8 rys.; *zagroda najczęstsza* (przed 20 laty) — 2 fot., 11 rys.; *chałupa najnowsza* (po 1921 r.) — 1 fot.; *budynki gospodarcze zagrody najczęstszej* — 6 rys.; J. Bogusławski, J. S. Rzurowski; MT — ZAP PW, nr 256

### **ORTEL KRÓLEWSKI**

*kościół* (d. cerkiew) z 1706 r.; inw.: rzut 1:50; J. Górak — 1962, PO

### **OSINY**

*dwór*; inw.: 3 rzuty, 2 przekr., 4 elew. 1:50, 3 det. 1:10, 5 det. 1:1; K. Siuder — 1966; MT — PKZ Warszawa

### **PARCHATKA**

inventaryzacja wsi, ZAP PW, nr 210

### **PARCZEW**

*kościół* p.w. św. Jana Chrz.; inw.: syt. 1:500, rzut, 2 przekr. 1:100; K. Kłós — 1914; MT — IS PAN

*dzwonnica*; inw.: rzut 1:100; K. Kłós — 1914; MT — IS PAN

*chałupa*, inw. uproszczona, PSL IS Kraków

### **PASZKI MAŁE**

*chałupa*, nr 58 z 1806 r. — W. Mrówczyński; inw.: syt., rzut, 2 przekr., 2 elew. 1:50; 2 det.; PO — KAIPW PW — 1956

9 *budynków mieszkalnych*, inw. uproszczona (rzuty 1:50), PO — KAIPW PW — 1956

### **PIOTROWICE**

*chałupa*, inw. szczegółowa, PSL IS Kraków — 1958

### **PODŁODÓW**

*karczma*; inw.: rzut, przekr., 2 elew. 1:100, det. 1:20; K. Małagowski — 1916; MT — IS PAN

### **PODWODY (DZIERZKOWICE)**

*chałupa* z 1860 r. — M. Pawłowska; inw.: syt., rzut, 2 przekr., 3 elew. 1:50; MT — KAIPW PG 1949

3 *budynki gospodarcze*, inw. szczegółowa, KAIPW PG — 1948

### **PODZAMCZE pow. Krasnystaw**

inventaryzacja wsi: *opis wsi* i plan 1:5000; *zagroda najczęściej spotykana*, *chata najstarsza* (Jan Grzelak) z 1 poł. XIX w. — 7 rys.; *chata najczęstsza* — 2 rys.; *chata najnowsza* — 1 rys.; *zagroda charakterystyczna* — 10 rys.; *młyn wodny*, MT — ZAP PW, nr 34

### **POLICZYŻNA**

*dworek* — Antoni Syrwał; inw.: opis, syt. (bez skali), rzut 1:100; W. Głodzik — 1970; PO — MWL

## **POLSKO WOLA**

*budynek mieszkalny*; inw. szczegółowa; PO — KAIPW PW — 1956  
9 *budynków mieszkalnych*, inw. uproszczona (rzuty 1:50), PO KAIPW PW — 1956

## **POWAŻE**

*chałupa* z 1850 r. — P. Czubaszek; inw.: syt., rzut, 2 przekr., 3 elew. 1:50; MT — KAIPW PG — 1948

*chałupa* z 1850 r. — N. Wereszczyński; inw.: syt., rzut, 2 przekr., 3 elew.; MT — KAIPW PG — 1948

## **POŻÓG**

inwentaryzacja wsi, ZAP PW, nr 269

## **RADORYŻ**

*kościół* cment. p.w. św. Jakuba; inw.: rzut, 2 przekr., 4 elew. 1:50; MT — ZAP PW, nr 76 — 1924

## **ROGOŹNICA**

inwentaryzacja wsi, ZAP PW, nr 44

## **ROGOŹNO**

*dwór* z 1788 r.; inw.: syt. 1:250, 2 rzuty, 2 przekr., 4 elew. 1:50; 2 det. 1:10; K. Kwiatkowski — 1974; MT — MWL

## **ROKITNO pow. Lubartów**

*chałupa*, inw. uproszczona, PSL IS Kraków

## **ROŃSKO**

*dom* — F. Bojarczuk; inw.: syt. 1:200, rzut, 2 przekr., 3 elew. 1:50, det. 1:5; Z. Kuchta, "B. Piergieś, Z. Leśnodorski — 1969; MT PO — KHAP PK

## **ROSSOSZ**

*kościół* p.w. św. Stanisława (1908 r.); inw.: rzut 1:100; J. Górak — 1962; PO

## **ROZKOSZÓWKA**

*dom* — W. Szade; inw.: syt. 1:200, rzut, 2 przekr., 4 elew. 1:50; Zaap, Wolski — 1958; MT — KHAP PK

## **RUDKA GOŁĘBSKA**

inwentaryzacja wsi, ZAP PW, nr 345

## **RUDKA KOZŁOWIECKA**

inwentaryzacja uproszczona, PSL IS Kraków

## **RUDNO**

*kościół* (d. cerkiew); inw.: syt. 1:200, rzut, 3 przekr., 4 elew. 1:50, 3 det. 1:5; A. Michalak, J. Lipska — 1972; MT — MWL

3 *chałupy*, inw. uproszczona, PSL IS Kraków

## **RZECZYCA (k. Międzyrzeca)**

*budynek mieszkalny* z 1850 r.; inw.: syt., rzut, 2 przekr., 2 elew. 1:50; det.; PO — KAIPW PW — 1956

9 *budynków mieszkalnych*, inw. uproszczona (rzuty 1:50), KAIPW PW — 1956

## **RZECZYCA ZIEMIAŃSKA**

*kościół*; inw.: syt. 1:200, 3 rzuty, 3 przekr., 4 elew. 1:50, przekr. więźby

1:25, I det. 1:10, 2 det. 1:5, 1 det. 1:2, 1 det. 1:1, rys. aksonom. 2 detali;  
K. Kwiatkowski, E. Borsuk, B. Krzanowski — 1973; MT — MWL  
2 *chałupy*, inw. uproszczona, PSL IS Kraków — 1958

#### **SARNÓW**

*dwór*, inw.: 2 rzut, przekr., elew. 1:100; T. Baum, S. Pawlak — 1930;  
MT — ZAP PW

#### **SĄSIADKA**

*chałupa* — J. Wyłupek; inw.: syt., rzut, przekr., 3 elew. 1:50, 4 det.;  
MT — KHAP PK — 1946

#### **SIEDLANÓW**

*budynek mieszkalny*, inw. uproszczona, KAIPW PW — 1956

#### **SIEDLIŚKA**

*cerkiew*; inw.: rzut, 2 przekr., 3 elew. 1:50; PO — KHAP PK — 1956  
*dzwonnica*; inw.: 2 rzuty, przekr., 3 elew. 1:50; PO — KHAP PK — 1956

#### **SIEWALKA**

inwentaryzacja wsi, ZAP PW, nr 343

#### **SITANIEC**

*kościół p.w. św. Bartłomieja*, inw.: syt., rzut, przekr. 1:100; PT — IS  
PAN, nr 179

#### **SŁAWIN**

inwentaryzacja wsi, ZAP PW, nr 441

#### **SŁAWINEK**

*dworek Kościuszków* z 1720 r. (przebud. w 1860 r.); inw.: 4 rys.; J. Ma-  
tylewicz, M. Dulniak; MT — ZAP PW, nr 97

inw.: syt. 1:500, 3 rzuty, przekr., "4 elew. 1:50, 2 det. 1:10, 2 det. 1:5,  
5 det. 1:1, aksonometria 1:10; Z. Kramarz, G. Sądecki — 1967; MT —  
PKZ Lublin

#### **SŁODKÓW**

*chałupa i budynek gospodarczy*, inw. uproszczona, PSL IS Kraków —  
1958

#### **SOBIESKA WOLA**

*wiatrak-hólander*, inw.: 3 rzuty, 2 przekr., 2 det, 1:50; J. Górak —  
1972; PO

#### **SOSNOWICA**

*dwór*, inw.: syt. 1:1000, rzut 1:100; J. Kłos, A. Raniecki — 1914; MT PT  
— IS PAN

#### **STAW**

*dworek* — Irena Breza; inw.: opis, rzut 1:100; W. Głodzik — 1971; PO  
— MWL

#### **STĘPKÓW SZLACH.**

2 *chałupy*, inw. uproszczona, PSL IS Kraków

#### **STOCZEK**

*budynek gospodarczy*, inw. szczegółowa, KAIPW PW — 1960

#### **STOCZEK KOCKI**

*wiatrak-paltrak*; inw.: syt. 1:200, 5 rzutów, 5 przekrojów, 4 elew. 1:20;

T. Augustvnek, A. Michalak, J. Lipska, L. Błoński, H. Pawlukiewicz — 1973; MT — PKZ Lublin

### **STRÓŻA**

inwentaryzacja wsi. *Opis wsi: zagroda najczęstsza, chałupa najstarsza XVIII/XIX w., opis dworu, szkoła, kapliczki: razem* — 38 rys.; E. Marszczyzna; MT — ZAP PW, nr 315

*chałupa*, inw. uproszczona, PSL IS Kraków — 1958

### **STRZYŻOWIEC**

*wiatrak-koźlak*; inw.: syt. 1:100, rzut 1:25; K. Mirska, M. Pietz — 1959; PO — KHAP PK

### **STRZYŻÓW**

*kościół* (d. cerkiew) p.w. Narodź. NMP; inw.: rzut 1:100; J. Siennicki — 1921; MT — IS PAN

### **SUŁÓW**

2 *chałupy*, inw. szczegółowa. PSL IS Kraków — 1958

2 *chałupy*, inw. uproszczona, PSL IS Kraków — 1958

### **SZAROWOLA**

inwentaryzacja wsi: *opis wsi* — 1 plan: *zagroda najczęściej spotykana* — 9 rys., 2 fot.; *chałupa najstarsza* (poł. XIX w.) — 9 rys., 8 fot.; *chałupa najczęstsza* (k. XIX w.) — 13 rys.; *budynki gospod.*; G. Budzanowski; MT — ZAP PW, nr 306

### **SZCZEBRZESZYN**

*chałupa* z pocz. XIX w., ul. Cmentarna 20; inw.: rzut, 2 przekr. 1:50; Sz. Koszel, M. Mickiewicz — 1959; MT — ZAP PW

*chałupa* z 1801 r., ul. Wyzwolenia 12; inw.: rzut, 2 przekr. 1:50; G. Barylska, Z. Rymunt, H. Zajdler — 1959; MT — ZAP PW

*dom*. Pl. Obr. Stalingradu 33; inw.: syt. 1:400, rzut, 2 przekr., 3 elew. 1:50; PO — KHAP PK — 1956

*dom*, ul. Partyzantów 6; inw.: syt. 1:400, rzut, 2 przekr., 3 elew. 1:50; det. 1:10; PO — KHAP PK — 1956

*zagroda*, ul. Trębacka 6 — W. Hasiec; inw.: syt. 1:200, rzut, 2 przekr., 3 elew. 1:50; K. Jarosz, L. Flagowska, M. Bańska — 1961; MT — KHAP PK

*dom*, ul. Trębacka 36 — K. Gąska; inw.: syt. 1:200, rzut, 2 przekr. 2 elew. 1:50; P. Malinowski, E. Brodzińska, Z. Wróbel — 1961; MT PO — KHAP PK

*dom*, ul. Trębacka 40 — W. Sawie; inw.: syt. 1:200, rzut, 2 przekr., 2 elew. 1:50; J. Ponurkiewicz, J. Kisielewski, L. Cieślik — 1961; MT PO — KHAP PK

*dom*, ul. Trębacka 44 — J. Kowalik; inw.: syt. 1:200, rzut, 2 przekr., 2 elew. 1:50; T. Dziedzic, J. Glodt, B. Jekielek — 1961; MT PO — KHAP PK

*zagroda*, ul. Trębacka 46 — J. Doleżał; inw.: syt. 1:200, rzut, 2 przekr., 2 elew. 1:50; J. Budziło, P. Drozd, M. Osterwianka — 1961; MT PO — KHAP PK

inw.: rzut, 3 przekr., 2 elew. 1:50, det. 1:25; W. Koczurek, T. Fedeczko, M. Kozień — 1961; MT PO — KHAP PK

*dom*, ul. Zielona 29; inw.: syt. 1:200, rzut, 2 przekr., 2 elew. 1:50; M. Ungeheuer, A. Walkowski, J. Ciembronowicz — 1963; MT PO — KHAP PK

*zagroda*, ul. Zielona 33 — M. Kowalik; inw.: syt. 1:200, rzut, przekr., 2 elew. 1:50, det. 1:1, 1:20; J. Kowal, E. Białka, A. Cząstka — 1961; MT PO — KHAP PK

#### **SZCZEPIATYN**

*dom*, nr 3 — A. Nowak; inw.: syt. 1:200, rzut, 2 przekr., 2 elew. 1:50; *komin*: rzut, przekr., elew. 1:20, perspektywa; G. Diirschke, M. Szendera, H. Kamiński — 1961; MT — KHAP PK

*dom*, nr 3 — S. Bromberger; inw.: syt. 1:200, rzut, 2 przekr., 2 elew. 1:50, 3 det. 1:20; M. Olas, B. Witkiewicz, D. Kozłowski — 1961; MT PO — KHAP PK

*dom*, nr 26 — W. Żuk; inw.: syt. 1:200, rzut, 2 przekr., 2 elew. 1:50, det. 1:20; A. Zabiegło, W. Woźniak, M. Młyniec — 1961; MT PO — KHAP PK

*dom*, nr 33 — S. Górnicki; inw.: syt. 1:200, rzut, 2 przekr., 2 elew. 1:50, 4 det. 1:1, 1:10, 1:20; H. Szoloniczki, Z. Biernacki, A. Kramarski — 1961; MT PO — KHAP PK

*dom*, nr 36 — E. Ostaszewska; inw.: syt. 1:200, rzut, 2 przekr., 2 elew. 1:50, 3 det. 1:5, 1:10, 1:20; A. Kadłuczka, W. Krzanowski, K. Skalski — 1961; MT PO — KHAP PK

*dom*, nr 50 — W. Bromberger; inw.: syt. 1:200, rzut, przekr. 1:50; MT PO; 2 elew. 1:50, det. 1:20 MT; W. Parma, A. Kowalczyk, R. Kópplinger — 1961; KHAP PK

*dom*, nr 52 — W. Żuk; inw.: syt. 1:200, rzut, 2 przekr., elew. 1:50, 2 det.; W. Bytomski, E. Jobko, J. Pałka — 1961; MT PO — KHAP PK

*dom*, nr 53 — F. Romanowska; inw.: syt. 1:200, rzut, 2 przekr., 2 elew. 1:50, 2 det. 1:5, 1:10; T. Uszczyk, A. Horain, D. Konopka — 1961; MT PO — KHAP PK

*dom*, nr 54 — A. Bardęga; inw.: syt. 1:200, rzut 1:50 PO; 2 przekr., 2 elew. 1:50, 3 det. — 1:1, 1:20 MT; M. Busz, T. Kalinowski, A. Pasternakiewicz — 1961; KHAP PK

*dom*, nr 102 — T. Wawryszczuk; inw.: syt. 1:200, rzut, 2 przekr., 2 elew. 1:50, 3 det. 1:2, 1:10; W. Krawczyk, M. Wyspiańska, M. Tomasik — 1961; MT PO — KHAP PK

*dom* — J. Żuk; inw.: syt. 1:200, rzut, 2 przekr., 2 elew. 1:50;

*komin*: rzut, przekr., elew. 1:20; J. Kunysz, M. Riess, J. Ślusarek — 1961; MT PO — KHAP PK

*dom* — S. Żuk; inw.: syt. 1:400, rzut, 2 przekr., elew. 1:50, det. 1:20; J. Kucia, T. Bazylko, S. Chrzęszcz — 1961; MT — KHAP PK

#### **SZPIKOŁOSY**

*cerkiew* (ob. kościół); inw.: rzut, przekr., 4 elew. 1:50; W. Zin, A. Racławski — 1947; MT — KHAP PK

#### **fiWIEIISZCZÓW, pow. Chełm**

*kościół*; inw.: rzut 1:100; J. Górak — 1969; MT

#### **SWIERSZCZÓW, pow. Hrubieszów**

*dwór*; inw.: rzut 1:100, rzut, przekr., elew. 1:50, 3 det. 1:20, rys. persp.

det., 3 rys. widoki z lotu ptaka; S. Pianko, E. Herstein, A. Hubel — 1924; MT — ZAP PW, nr 80 (w albumie: *Bohorodijca*)

#### **TARLO**

*chałupa*, inw. uproszczona, PSL IS Kraków

#### **TARNAWATKA**

*dom*, nr 18 — E. Gontarz; inw.: syt. 1:100, rzut, przekr., 2 elew. 1:50; MT PO — KHAP PK — 1964

#### **TARNOGÓRA**

*dom*, ul. Długa 2 — R. Kamiński; inw.: syt. 1:200, rzut, 2 przekr., 4 elew. 1:50, det. 1:20; H. Grabowska, D. Kriger, M. Melnarowicz — 1963; MT — KHAP PK

*dom*, ul. Długa 10 — E. Denis; inw.: syt. 1:100, rzut, 2 przekr., 3 elew. 1:50, det. 1:20; K. Białka, M. Dobrzańska, M. Kiśniowska — 1963; MT — KHAP PK

*dom*, ul. Długa 15 — S. Maślanka; inw.: syt. 1:200, rzut, 2 przekr., 4 elew. 1:50, det. 1:20; J. Brataniec, Z. Dziurzyńska, M. Fedorowicz — 1963; MT — KHAP PK

*dom*, ul. Długa 22 — E. Juściński; inw.: syt. 1:200, 2' przekr., 4 elew. 1:50, det. 1:20; J. Brataniec, Z. Dziurzyńska, M. Fedorowicz — 1963; MT — KHAP PK

*dom*, ul. Długa 24 — M. Majdan; inw.: syt. 1:100, rzut, 2 przekr., 4 elew. 1:50, det. 1:20; J. Chrzanowski, E. Dworzak, A. Kubas — 1963; MT — KHAP PK

*dom*, ul. Długa 34 — Wł. Dąbski; inw.: syt. 1:100, rzut, 2 przekr., 4 elew. 1:50, det. 1:10; B. Berezowski, B. Bielec, S. Chrenkoff — 1963; MT — KHAP PK

*dom*, ul. Długa nr 37 — Z. Adamiak; inw.: syt. 1:200, rzut, 2 przekr., 4 elew. 1:50, det. 1:5; M. Fischer, M. Gorgoń, E. Grzech — 1963; MT — KHAP PK

*dom*, ul. Długa 38 — P. Lewandowski; inw.: syt. 1:100, rzut, 2 przekr., 4 elew. 1:50, det. 1:20; B. Ciężki, J. Dudlej, R. Koński — 1963; MT — KHAP PK

*dom*, ul. Długa 60 — P. Lewandowski; inw.: syt. 1:200, rzut, 2 przekr., 4 elew. 1:50, det.; K. Frey, W. Gacek, L. Konior — 1963; MT — KHAP PK

*dom*, ul. Długa 78 — E. Kura; inw.: syt. 1:200, rzut, 2 przekr., 2 elew. 1:50; W. Czech, M. Klimczyk — 1963; MT — KHAP PK

*dom*, ul. Długa 80 — T. Koszarski; inw.: syt. 1:200; rzut, 2 przekr., 4 elew. 1:50; det. 1:1; T. Kozdraś, K. Kupracz, H. Łukasik — 1963; MT — KHAP PK

*dom*, ul. Długa 82 — S. Siewak; inw.: syt. 1:200, rzut, 2 przekr., 4 elew. 1:50, det. 1:20; T. Wollanek, B. Kiełkowicz, J. Wojna — 1963; MT — KHAP PK

*dom*, ul. Długa 84 — S. Kryłowicz, P. Stafijowski; inw.: syt. 1:200, rzut, 2 przekr., 3 elew. 1:50, det. 1:20; E. Hebda, S. Karwański, E. Łańko — 1963; MT — KHAP PK

*dom*, ul. Krakowskie Przedmieście 70 — J. Orkiszewski; inw.: syt. 1:200, rzut, 2 przekr., 4 elew. 1:50; E. Byrniarska, A. Doroszuk, J. Gorczyński — 1963; MT — KHAP PK

*dom*, ul. Krakowskie Przedmieście 78 — B. Paradowska; inw.: syt. 1:200,

rzut, 2 przekr., 4 elew. 1:50, det. 1:5; J. Bachulski, M. Kubala, K. Wojtkiewicz — 1963; MT — KHAP PK

*dom*, nr 9 — A. Pomarański; inw.: syt. 1:100, 2 rzuty, 2 przekr., 4 elew. 1:50; J. Chrzanowski, E. Dworzak, A. Kubas — 1963; MT — KHAP PK  
*chałupa*; inw.: syt. 1:200, rzut, 5 przekr., 4 elew. 1:50; K. Kwiatkowski — 1971; MT — MWL

#### **TATARY — LUBLIN**

inwentaryzacja wsi, ZAP PW, nr 259 (19 rysunków)

#### **TENIATYSKA**

*cerkiew*; inw.: 3 rzuty, 3 przekr., 4 elew. 1:50, det.; PO — KHAP PK — 1956

*dzwonnica*; inw.: syt. 1:400, 2 rzuty, 2 elew. 1:50, det. 1:5; MT — KHAP PK — 1956

#### **TLUSCIEC**

*budynek mieszkalny*, inw. szczegółowa, KAiPW PW — 1956

9 *budynków mieszkalnych*, inw. uproszczona, KAiPW PW — 1956

#### **TOMASZÓW LUBELSKI**

*kościół* par. p.w. Zwiastow. NMP; inw.: 2 rzuty 1:100, przekr. 1:75. elew. 1:100, 5 det. 1:20 PT, 3 det., rys. aksonometr. MT; *wieża*: przekr. — 1:50. aksonometria PT: B. Brzuszek, W. Gozdek — 1930; ZAP PW, nr 291  
inw.: 4 rzuty, 6 przekr., 4 elew. 1:50, det 1:1, 1:5, 1:10; MT PO — KHAP PK

*dzwonnica*; inw.: 2 rzuty, 2 przekr., elew. 1:50. det. 1:10; B. Brzuszek. W. Gozdek — 1930; PT — ZAP PW, nr 291

inw.: 2 rzuty, przekr., 2 elew. 1:50; MT — KHAP PK — 1957

*dom Kanoników*; inw.: syt 1:200, 2 rzuty, 2 przekr., 4 elew. 1:50: S-  
guła, Soska, Chodak — 1956; MT PO — KHAP PK

#### **TOPÓLCZA**

*zagroda*, nr 52 — J. Rogąła; inw.: syt. 1:200, rzut, 4 przekr., 2 elew. 1:50; B. Sierecka, K. Dudzik, C. Oziński — 1962; MT PO — KHAP PK

*zagroda*, nr 60 — A. Świstak; inw.: syt. 1:200, rzut, 2 przekr., elew. 1:50; *zabudowania gospodarcze*: rzut, przekr.: *stodola*; przekr., elew. 1:50. det. 1:10; MT PO — KHAP PK — 1962

*dom*, nr 62; inw.: syt. 1:200. rzut, przekr., 2 elew. 1:50: A. Łaszkiwicz, B. Leiter, J. Srebrowski — 1962; MT PO — KHAP PK

#### **TRZCINIEC**

*chałupa*, inw. uproszczona. PSL IS Kraków

#### **TRZEBIESZÓW**

12 *domów mieszkalnych*, inw. szczegółowa, KAiPW PW — 1960

#### **TURKA**

*spichlerz piętrowy dworski*; inw.: syt. 1:500, 3 rzuty, 2 przekr., 4 elew. 1:50, 3 det. 1:5; A. Indulski — 1973; MT — MWL

#### **TUROWOLA**

*chałupa*, inw. uproszczona, PSL IS Kraków

#### **TURÓW**

*dom mieszkalny*, inw. uproszczona. KAiPW PW — 1956

## UCHANIE

*dom* — S. Czerwonka; inw.: syt. 1:200, rzut, 2 przekr., 4 elew. 1:50- B Koterba, A. Donth, B. Gronuś — 1958; MT — KHAP PK

*dom* — W. Steciuk; inw.: syt. 1:200, rzut, 2 przekr., 4 elew. 1:50; B Gronuś, A. Donth, B. Koterba — 1958; MT — KHAP PK

*dom* — S. Suchocki; inw.: syt. 1:200, rzut, 2 przekr., 4 elew. 1:50- K Zapp, A. Wolska — 1958; MT — KHAP PK

## UHNIN

*chałupa*, inw. uproszczona, PSL IS Kraków

## ULHÓWEK

*cerkiew* z XVIII w.; inw.: 2 rzuty, 2 przekr., 4 elew. 1:50, 2 det. 1:20 12 det. 1:10; J. Górak — 1963; MT

## URZEDÓW

*chałupa* z XVIII w. — J. Tomaszewski; inw.: syt., rzut, 2 przekr., 3 elew. 1:50; MT KAIPW PG — 1949

*chałupa* z 1786 r., Rank. Przedm. — N. Gozdalski; inw.: syt., rzut, 2 przekr., 3 elew. 1:50; MT — KAIPW PG — 1949

inw., *zagroda*; syt. 1:200, 2 rzuty, 10 przekr., 4 elew. 1:50, 2 det. 1:5; K. Kwiatkowski, St. Pilut, U. Kruszakin — 1972; MT — MWL

*chałupa*, Przedm. -Bęczyn 83 — Wł. Gajewski; inw.: rzut, 2 przekr., 2 elew. 1:100, det. 1:25; J. Górak — 1957; MT

inw.: rzut, 2 przekr., 2 elew. 1:20, 2 det. 1:10; I. Brzeziński — 1958; MT — ZMiOZ (Oz — ZAP PW oraz przekrój i 18 detali)

5 *chałup* i 5 *budynków gospodarczych*, inw. szczegółowa, PSL IS Kraków — 1958

7 *chałup*, inw. uproszczona, PSL IS Kraków »— 1958

## WANDALIN

*chałupa*, inw. uproszczona, PSL IS Kraków — 1958

## WERBKOWICE

inwentaryzacja wsi; *opis wsi: zagroda najczęściej spotykana* (Władysław Korolczuk) — 11 rys.; *chałupa najstarsza* (77 lat) — 7 rys.; *chałupa najczęstsza i budynki gospodarcze* (M. Szturma) — 8 rys.; *chałupa z rysiami* (69 lat, Antoniego Szczura) — 6 rys.; *spichlerzyk przy najstarszej chałupie* — 5 rys.; *dekoracje ganków, statystyka dachów,łaty ganków, belki stropowe*; M. Ajzenberg — 1927; MT — ZAP PW, nr 194

## WIELĄCZA

*zagroda*, nr 42 — P. Dobromirski; inw.: syt. 1:200, rzut, 6 przekr., 5 elew. 1:50; M. Negrey, J. Ciszowski, M. Marciniak — 1958; MT PO — KHAP PK

*zagroda* — J. Magdziak; inw.: syt. 1:500, rzut, 2 przekr., 2 elew. 1:50; W. Gleń, S. Lewczuk, J. Sumara — 1958; MT — KHAP PK

*zagroda* — J. Szewc; inw.: syt. 1:200, rzut, 4 przekr., 4 elew. 1:50; L. Stuchlik, W. Kępka, D. Brynda — 1958; MT PO — KHAP PK

*zagroda* — S. Tomaszewski; inw.: syt. 1:200, rzut, 6 elew. 1:50, 2 det. 1:2; *stajnia*: elew. — 1:50; T. Jaksan, D. Klimek, O. Vogt — 1958; MT PO — KHAP PK

## WIERCISZÓW

inwentaryzacja wsi, ZAP PW, nr 387



### **WIERZBICA kol.**

*budynek gospodarczy*, inw. szczegółowa, PSL IS Kraków — 1958

### **WIERZCHOWINA**

*stodola*; inw.: syt. 1:200, 2 przekr., elew. 1:50; PO — KHAP PK — 1956

### **WIERZCHOWISKA**

2 *chałupy* i *budynek gospodarczy*, inw. uproszczona, PSL IS Kraków — 1958

### **WILKOŁAZ**

2 *chałupy*, inw. uproszczona. PSL IS Kraków — 1958

### **WŁOSTOWICE**

inwentaryzacja wsi, ZAP PW, nr 27

### **WÓHYN**

*dom*, nr 45 z 1824 r. — B. Zienkiewicz; inw.: syt.: rzut, 2 przekr., 2 elew. 1:50, det.; PO — KAIPW PW — 1956

9 *budynków mieszkalnych*, inw. uproszczona (rzuty 1:50), PO — KAIPW PW — 1956

### **WOJCIECHÓW**

*kościół* par. p.w. św. Teodora; inw.: orient. 1:2000; rzut, 2 przekr., 2 elew. 1:100, det. 1:30, 1:10, \*1:3; MT — ZAP PW — 1926

inw.: syt. 1:400, rzut, 3 przekr., 2 elew. 1:50; 3 det. 1:10; M. Rudzińska, J. Dąbrowski, W. Zamecznik — 1946; MT — IS PAN

*dzwonnica*; inw.: rzut, przekr., elew. 1:50; MT — ZAP PW — 1926

inw.: 2 rzuty, przekr., 3 elew. 1:50; M. Rudzińska, J. Dąbrowski, W. Zamecznik — 1946; MT — IS PAN

*chałupa*; inw.: rzut, przekr. 1:50; S. Hołowko — 1947; PO — IS PAN

### **WOJCIECHÓW kol.**

*studnia dreptakowa*; inw.: rzut, przekr., det. 1:50, det. 1:10, 11 det. 1:20; J. Górak — 1963; MT

### **WOJCIESZKÓW**

6 *budynków mieszkalnych*, inw. szczegółowa, KAIPW PW — 1960

### **WOJŚLAWICE**

*dom*, Rynek 67 (169); inw.: syt. 1:200, rzut, 2 przekr., 2 elew. 1:50; A. Wacowski, Z. Olszańska, M. Swigoniak — 1961; MT — KHAP PK

*dom*, Rynek 68 — S. Leśkiewicz; inw.: syt. 1:200, rzut, 2 przekr., 2 elew. 1:50; Hain, Morawiecka, Słabiak — 1961; MT — KHAP PK

*domy*, Rynek 48, 52, 54 — A. Badach; inw.: syt. 1:200, rzut, 2 przekr., 2 elew. 1:50; Czugała, Mach, Vogt — 1961; MT PO — KHAP PK

*domy*, Rynek 58, 60, 62, 64; inw.: syt. 1:200, rzut, 2 przekr., 2 elew. 1:50; K. Kilarska, K. Doktor, Z. Doktor — 1961; MT PO — KHAP PK

*dom*, ul. Grabowiecka 49; inw.: syt. 1:200, rzut, przekr., elew. 1:50; Z. Doktor — 1961; MT — KHAP PK

*dom*, ul. Grabowiecka 59 — L. Poddubiuk; inw.: syt. 1:200, rzut, przekr., elew. 1:50; Kilarska — 1961; MT — KHAP PK

*dom*, ul. Grabowiecka 63 — A. Armatyńska; inw.: syt. 1:200, rzut, przekr., elew. 1:50; K. Doktor — 1961; MT — KHAP PK

*dom*, ul. Grabowiecka 65; inw.: syt. 1:200, 2 rzuty, 2 przekr., 2 elew. 1:50; Wacowski, Olszańska, Swigoniak — 1961; MT — KHAP PK

*stodola*, ul. Grabowiecka 65; inw.: rzut, 2 przekr., elew. 1:50; Z. Olszańska — 1961; MT — KHAP PK

*dom*, ul. Rynek 70/72; inw.: syt. 1:200, rzut, 2 przekr., 2 elew. 1:50; Czekał, Demarczyk, Haczewski — 1961; MT PO — KHAP PK

#### **WOŁA BYCHAWSKA**

*chałupa* z XIX w. — M. Król; inw.: syt., rzut, 2 przekr., 2 elew. 1:50, 3 det.; MT — KAIPW PG — 1947

*chałupa* z 1850 r. — J. Znój; inw.: syt., rzut, 2 przekr., 2 elew. 1:50; MT — KAIPW PG — 1947

#### **WOŁA KISIELSKA**

2 *budynki mieszkalne*, inw. szczegółowa, KAIPW PW — 1960

#### **WOŁA OKRZEJSKA**

*dworek I*. Projekt rekonstrukcji i adaptacji: syt. 1:500, rzut, przekr., 4 elew. 1:100; E. Kotyło — 1961; MT — „Miastoprojekt Lublin” (Oz — WKZ Lublin).

*dworek II*; inw.: rzut — 1:100; J. Górak — 1973; PO

#### **WOŁA SŁAWIŃSKA**

inwentaryzacja wsi: *opis wsi* — 2 plany; *zagroda najczęstsza* (1900 r., Fr. Dadas) — 6 rys.; *chałupa najstarsza* (ok. 1860 r., W. Kondziński) — 13 rys.; *chałupa najnowsza* (1924 r., Antoni Mydlarz) — 13 rys.; J. Matylewicz, M. Dulniak; MT — ZAP PW, nr 97

#### **WOŁA TUCZEŃSKA**

*chałupa* z 1800 r. — Ś. Popiołek; inw.: syt., rzut, 2 przekr., 3 elew. 1:50; MT — KAIPW PG — 1948

*chałupa* z 1800 r. — J. Radoń; inw.: syt., rzut, 2 przekr., 3 elew. 1:50; MT — KAIPW PG — 1948

#### **WÓLKA RATAJSKA**

*chałupa*, inw. uproszczona, PSL IS Kraków — 1958

#### **WRÓBLINA NOWA**

inwentaryzacja wsi, ZAP PW, nr 213

#### **WRZELOWIEC**

*spichlerz plebański*; inw.: 2 rzuty, 4 przekr., 4 elew. 1:20, 2 det. 1:10; A. Małek — 1972; MT — MWL

#### **ZAGRODY LUBARTOWSKIE**

*chałupa* — L. Sokuł; inw.: syt., rzut, 2 przekr., 3 elew. 1:50, MT — KAIPW PG — 1948

#### **ZAMOŚĆ**

*dom*, ul. Folwarczna 2; inw.: syt. 1:200, rzut, 2 przekr., 2 elew. 1:50; N. Łazowski, S. Zuchalska, J. Wójcik — 1959; MT PO — KHAP PK

*zagroda*, ul. Folwarczna 33/35; inw.: syt. 1:100; *dom*: rzut, 2. przekr., 3 elew.; *stodola*: rzut, 2 przekr., elew. 1:50; J. Sliż, A. Bartela, A. Przystał — 1959; MT PO — KHAP PK

*zagroda*, ul. Folwarczna 37; inw.: syt. 1:200; *dom*: rzut, 2 przekr., 4 elew.; *stodola*: rzut, 2 przekr., elew.; *obora*: rzut 1:50; J. Janas, J. Czaplą, W. Kłeczek; MT PO — KHAP PK

*dom*, ul. Gminna 5; inw.: syt. 1:250, rzut, 2 przekr., 2 elew. 1:50; H. Stokłosa, Z. Kania, R. Figwer — 1959; MT PO — KHAP PK

*dom*, ul. 22 Lipca 2; inw.: syt. 1:250, rzut, 2 przekr., 2 elew. 1:50; H. Krzemieński, M. Waclawek, L. Leśniak — 1959; MT PO — KHAP PK

*zagroda*, ul. Nadrzeczna 5; inw.: syt. 1:200; *dom*: rzut, 2 przekr., 2 elew. 1:50, det. 1:20; *obora*: rzut, elew.; *stodoła*: rzut, 2 przekr. 1:50; M. Miśkowska, A. Wojtyczka, P. Wędrychowicz; PO (częściowo MT) — KHAP PK

*zagroda*, ul. Nadrzeczna 8 A; inw.: *dom*: rzut, 2 przekr., 3 elew.; *stodoła*: przekr., 2 elew. 1:50; J. Iwanicka, J. Zdrzałik, R. Berezowska; MT PO — KHAP PK

*zagroda*, ul. Nadrzeczna 9 — J. Piskorz; inw.: syt. 1:100; *dom*: rzut, 2 przekr., 2 elew.; *budynki gosp.*: rzut, 2 przekr. 1:50; A. Filek, K. Lenartowicz, A. Niezabitowski; MT PO — KHAP PK

*dom*, ul. Nadrzeczna 15 — Wł. Juszcak; inw.: rzut, przekr., 2 elew. 1:50; L. Biernacki; MT PO — KHAP PK

*zagroda*, ul. Nadrzeczna 16 — J. Marmaj; inw.: rzut, 2 przekr., 2 elew. 1:50; M. Abraszewska, J. Jagoda; MT PO — KHAP PK

*zagroda*, ul. Nadrzeczna 18 — Wł. Dziuba; iryw.: syt. 1:200; *dom*: rzut, 2 przekr., 3 elew. 1:50, det. 1:20; *stodoła*: rzut, przekr., 2 elew. 1:50; E. Pieczonka, W. Czuryło, W. Domagała; MT PO — KHAP PK

*zagroda*, ul. Nadrzeczna 28 — A. Kotowski; inw.: syt. 1:100; *dom*: rzut, 2 przekr., elew.; *budynki gosp.*: rzut, 2 przekr., elew. 1:50; S. Kokoszka, M. Piekarz, A. Kłosak; MT PO — KHAP PK

*zagroda*, ul. Nadrzeczna 35 — J. Mazurek; inw.: syt. 1:100; *dom*: rzut, 2 przekr., 2 elew. 1:50; E. Frankowska, K. Mnikowski, J. Wesołowski; MT — KHAP PK

*domy*, ul. Nadrzeczna 23, 24; inw.: syt. 1:100, rzut, 2 przekr., elew. 1:50; Z. Lewczuk, A. Lankosz; MT PO — KHAP PK

*dom*, ul. Zakamarek 2 — Matyszka; inw.: syt. 1:100, rzut, 2 przekr., 4 elew. 1:50; M. Miśkowska, A. Wojtyczka, P. Wędrychowicz; MT (częściowo PO) — KHAP PK

*dom*, ul. Zakamarek 5; inw.: syt. 1:100, rzut, 2 przekr., 3 elew. 1:50, det. 1:10; M. Piekarz, A. Kłosak; MT — KHAP PK

*dom*, ul. Zakamarek 6; inw.: syt. 1:200, rzut, 2 przekr., 4 elew. 1:50; Wesołowski, Frankowska, Mnikowski; MT — KHAP PK

*dom*, ul. Zakamarek 8; inw.: syt. 1:100, rzut, przekr., 3 elew. 1:50; Jagoda, Abraszewska, Biernacki; MT PO — KHAP PK

*dom*, ul. Zakamarek 9; inw.: syt. 1:100, rzut, 2 przekr., 3 elew. 1:50, det. 1:20; Pieczonka, Domagała, Czuryło; MT PO — KHAP PK

*dom*, ul. Zakamarek 12; inw.: syt. 1:100, rzut, 2 przekr., 4 elew. 1:50; Bartela, Przyszał, Sliż; MT PO — KHAP PK

*dom*, ul. Zakamarek 18; inw.: syt. 1:100, rzut, 2 przekr., 2 elew. 1:50; A. Niezabitowski, A. Lankosz; PO (częściowo MT) — KHAP PK

#### **ZASTAWIE (DZIERZKOWICE)**

*chałupa* z 1850 r. — B. Długosz; inw.: syt., rzut, 2 przekr., 3 elew. 1:50; MT — KAIPW PG — 1949

2 *budynki mieszkalne*, inw. szczegółowa, KAIPW PG — 1949

**ZAWADA**

*dom*, nr 2; inw.: syt. — 1:100; rzut, 2 przekr., 4 elew. 1:50; det. 1:2; A. Wilczyńska, A. Zalesko, S. Wydrzyński — 1963; MT PO — KHAP PK

*dom*, nr 19; inw.: rzut, 2 elew. 1:50; Z. Duda, E. Malus, W. Rabiega — 1963; MT PO — KHAP PK

*dom*, nr 22; inw.: syt. 1:200, rzut, 2 przekr., 4 elew. 1:50; E. Miśkiewicz, R. Spytkowski, T. Urbanik — 1963; MT PO — KHAP PK

*dom*, nr 23; inw.: syt. 1:200, rzut, 2 przekr., 4 elew. 1:50, 3 det. 1:1, 1:2, 1:5; J. Przyłuska, J. Różalski, A. Surówka — 1963; MT PO — KHAP PK

*dom*, nr 26; inw.: syt. 1:200, rzut, 2 przekr., 4 elew. 1:50, det. 1:5; R. Nie-wiara, E. Starzak, Z. Zuziak — 1963; MT PO — KHAP PK

*dom*, nr 28 — T. Gał; inw.: syt. 1:200, rzut, 2 przekr., 4 elew. 1:50, det. 1:1, 1:5; M. Nizińska, B. Przysłowska, E. Wernadl — 1963; MT PO — KHAP PK

*dom*, nr 44; inw.: syt. 1:200, rzut, 2 przekr., 4 elew. 1:50, 2 det. 1:1, 1:2; T. Płaszewski, J. Schubert, E. Szutkowski — 1963; MT PO — KHAP PK

*dom*, nr 50; inw.: syt. 1:200, rzut, 2 przekr., 4 elew. 1:50, 2 det. 1:10, 1:20; Z. Hebda, A. Załuczowska, K. Zieliński — 1963; MT PO — KHAP PK

*dom*, nr 53; inw.: syt. 1:200, rzut, 2 przekr., 3 elew. 1:50, 2 det. 1:5, 1:20; S. Niemczyk, A. Wieszczycka, M. Wysocka — 1963; MT PO — KHAP PK

*dom*, nr 55 — P. Wróbel; inw.: syt. 1:200, rzut, przekr., 4 elew. 1:50, det. 1:1, 1:5; T. Karyś, E. Maślanek, B. Skotnicki — 1963; MT PO — KHAP PK

*dom*, nr 58; inw.: syt. 1:200, rzut, 2 przekr., 4 elew. 1:50; det. 1:5; G. Chmiel, F. Naglicki, P. Weber — 1963; MT PO — KHAP PK

*dom*, nr 83; inw.: syt. 1:200, rzut, 2 przekr., 4 elew. 1:50, 2 det. 1:1, 1:5; M. Umińska, K. Wnęk, W. Wójcik — 1963; MT PO — KHAP PK

**ZAŻÓLKIEW**

*dom* — J. Dziedzic; inw.: syt. 1:200, rzut, przekr., 3 elew. 1:50, 2 det. 1:2, 1:5; S. Kochański, Z. Kuchta, B. Piergies — 1960; MT PO KHAP PK

*zagroda* — W. Grzesiak; inw.: syt. 1:100, rzut, 3 przekr., 3 elew. 1:50, det. 1:5; J. Olech, A. Rutkowska, J. Nycz — 1960; MT PO — KHAP PK

*dom* — Jurek i Jasiński; inw.: syt. 1:200, rzut, 2 przekr., 2 elew. 1:50; Z. Laprus, S. Kochański, B. Prokopow — 1960; MT PO — KHAP PK

*dom* — A. Mazurek; inw.: rzut, 2 przekr., 2 elew. 1:50, det. 1:10; B. Prokopow, B. Piergies, K. Leśnodorski, Z. Laprus — 1960; MT PO — KHAP PK

*dom* — I. Nowak; inw.: syt. 1:200, rzut, 2 przekr., 3 elew. 1:50; 3 det. 1:5; K. Leśnodorski, Z. Laprus, B. Prokopow — 1960; MT PO — KHAP PK

*okólnik* — J. Obuchowski; inw.: syt. 1:200 MT; rzut — not., 2 przekr.,

4 elew. 1:50, detale; M. Łobaczowski, R. Pieczara, T. Dziedzic — 1960; MT PO — KHAP PK

*okólnik* — J. Orłowski; inw.: rzut 1:50; T. Dziedzic — 1960; MT PO KHAP PK

*stodoła* — J. Bojarski; inw.: syt. 1:100, rzut, 2 przekr., 2 elew. 1:50, det 1:20; MT PO — KHAP PK — 1960

#### ZEMBORZYCE

*kościół* par. p.w. św. Marcina; inw.: syt. 1:500, rzut, przekr. *zakrystii* — 1:100; ok. 1915; MT — IS PAN

#### ZIELONE

inwentaryzacja wsi: opis wsi, *zagroda najczęstsza* — 2 rys.; *chałupa najstarsza* (100 lat) — 5 rys.; *chałupa najczęstsza* (20 lat) — 4 rys.; *chałupa najnowsza* (1918 r.) — 5 rys.; *zagroda charakterystyczna* (80 lat) — 6 rys.; A. Węgrzecki 1920; MT — ZAP PW, nr 13

#### ZYGMUNTÓW

*wiatrak-holender*; inw.: syt. 1:500, 4 rzuty, 2 przekr., konstr. ściany 1:50, 2 det. 1:20, 3 det. 1:10; J. Borkowski, L. Wętkowski, A. Borkowska — 1971; MT — MWL

#### ŻAKOWOLA

*dom*, nr 38, z 1880 r. — J. Litwiniec; inw.: syt., rzut, 2 przekr., 2 elew. 1:50, 3 det.; KAiPW PW — 1956

9 *budynków mieszkalnych*, inw. uproszczona (rzuty 1:50), KAiPW PW — 1956

#### ŻMUDŹ

*kościół* (d. cerkiew); inw.: rzut, przekr., 2 elew. 1:10, 2 przekr. 1:50; 1925 r.; MT - ZAP PW, nr 128

#### ŻÓLKIEWKA

*stara gmina*; inw.: syt. 1:200, rzut, 2 przekr., 4 elew. 1:50; PO KHAP PK — 1960

#### ŻUKÓW

*chałupa*; inw.; syt. 1:500, 2 rzuty, 3 przekr., 4 elew., 4 widoki ścian, 1 det. 1:20, 2 det. 1:10, 1 det. 1:5; A. Michalak, T. Augustynek — 1970; MT — PKZ Lublin (Oz — MWL)

#### ŻURAWNICA

*dom*, nr 103 — L. Lipiec; inw.: rzut, przekr., 3 elew. 1:50, 2 det. 1:5, 1:2; K. Jarosz, M. Bańka, L. Flagarowska — 1961; MT — KHAP PK

*dom*, nr 150 — W. Szuty; inw.: rzut, przekr., elew. 1:50; A. Walkowski, M. Ungeheuer, J. Ciembronowicz — 1961; MT — KHAP PK

*dom*, nr 151 — S. Kapuściński; inw.: syt. 1:200, 3 elew. 1:50; A. Czastka, B. Białka, J. Kowal — 1961; MT — KHAP PK

*zagroda*, nr 171 — P. Bielec; inw.: *dom*: rzut, elew.; *stodoła*: rzut, 2 elew.; *budynek gospodarczy*: rzut, elew. 1:50; *piwnica*: elew. 1:10; MT — KHAP PK — 1961

*dom*, nr 179 — M. Sekrecka; inw.: rzut, 3 elew. 1:50, 2 det. 1:1, 1:10; T. Fedeczko, W. Kocurek, M. Kozień — 1961; MT — KHAP PK

*zagroda*, nr 203 — W. Bielec; inw.: syt. 1:200; *budynek gospodarczy*: rzut, elew.; *budynek gospodarczy II*: rzut, elew. 1:50; T. Dziedzic, B. Jakielek, I. Glodt — 1961; MT — KHAP PK

*dom*, nr 205 — J. i P. Lipiec; inw.: syt. 1:200, rzut, 2 elew. 1:50; MT PO — KHAP PK — 1961

*dom*, nr 209 — F. Naklicki; inw.: rzut, 4 elew. 1:50; L. Cieślik, J. Kisielewski, J. Ponurkiewicz — 1961; MT PO — KHAP PK

*zagroda* braci Lipców; inw.: rzut, 2 przekr., 3 elew. 1:50; J. Budziłło, P. Drozd, M. Osterwianka, MT — KHAP PK

*stodoły*; nr 170; inw.: syt 1:200; *stodoła I*: rzut, przekr., 3 elew. 1:50; *stodoła II*: rzut, 4 elew. 1:50; MT PO — KHAP PK — 1961

*chlewy* przy domach nr 235, 238 — J. Lipiec, W. Bielec; inw.: rzut przekr., 6 elew. 1:50; P. Malinowski, E. Brodzińska, Z. Wróbel — 1961; MT PO — KHAP PK

#### **ŻYRZYN**

*dwór* z XVIII w.; inw.: syt. 1:1000, 3 rzuty, przekr., 4 ślew. 1:50, 5 det. 1:1, 3 det. 1:5, 5 det 1:10; Z. Kramarz, G. Sądecki — 1967; MT — PKZ Lublin (Oz — MWL)

## DOKUMENTACJE NAUKOWO-HISTORYCZNE

### **FIRLEJOWSZCZYŻNA**

On OSZ ko Eugeniusz, *Lublin. Dworek Wincentego Pola, ul. Łęczyńska 46. Dokumentacja historyczno-architektoniczna*, Warszawa 1967, maszynopis PKZ, ss. 9, fot. 20 (zdjęcia: Waław Górski, Jerzy Szandomirski).

### **MATCZYN**

Kurzątkowska Alicja, *Drewniany kościół w Matczynie, woj. lubelskie, pow. bełżycki. Dokumentacja naukowa opracowana dla potrzeb Muzeum Wsi Lubelskiej*, Lublin 1970, maszynopis MWL, ss. 35, fot. 38 (zdjęcia: A. Czerepiński).

### **OSINY**

Szyburska Teresa, *Osiny. Dwór drewniany. Dokumentacja historyczno-architektoniczna*, Warszawa 1966, maszynopis PKZ, ss. 37, fot. 81 (zdjęcia: B. Kazimierski).

### **SLAWINEK**

Kiełboń Czesław, Kurzątkowska Alicja, *Slawinek pod Lublinem. Dworek Kościuszków. Dokumentacja naukowa wykonana na zlecenie Uniwersytetu Marii Curie-Skłodowskiej*. Tekst: Czesław Kiełboń; wstęp, wskazania głównych wartości zabytkowych, wnioski konserwatorskie: Alicja Kurzątkowska; fot.: Stanisław Michalczuk, Andrzej Hunicz; maszynopis PKZ, ss. 19, Lublin 1968.

### **ZAWIEPRZYCE**

Brykowski Ryszard, *Zespół zamkowo-palacowy w Zawieprzycach, pow. lubartowski, woj. lubelskie. Dokumentacja wstępna, historyczno-architektoniczna*, maszynopis PKZ, Warszawa 1966/67.

## STUDIA HISTORYCZNO-URBANISTYCZNE DO PLANÓW ZAGOSPODAROWANIA PRZESTRZENNEGO MIAST

Studia opracowane przez Pracownię Konserwacji Zabytków omawiają m. in. zagadnienia zabudowy drewnianej. Opracowania poszczególnych miast zestawiono na podstawie wydawnictwa: *Materiały konserwatorskie 1951—1971. Województwo lubelskie. Katalog dokumentacji i prac konserwatorskich P.P. Pracownia Konserwacji Zabytków*, Warszawa 1972, Ośrodek Informacji Konserwatorskiej PKZ.

### **BIAŁA PODLASKA**

*Studium historyczno-urbanistyczne*. Treść: W. Dynowski, *Rozwój historyczny*; J. Frazik, J. Kowalczyk, J. Królik, *Katalog zabytków*; J. Kowalczyk, J. Królik, *Inwentaryzacja domów*; Z. Rewski, *Wnioski konserwatorskie*; T. Zagrodzki, *Kartografia*, Warszawa 1956; maszynopis PKZ, t. I, ss. 74, 2 pl.; t. II, fot. 22.

### **BILGORAJ**

*Studium historyczno-urbanistyczne*. Treść: J. Kubiak, *Rozwój historyczno-przestrzenny*. *Katalog zabytków. Wnioski konserwatorskie*, t. I, ss. 30, pl. 1, fot. 19; t. II, fot. 40, maszynopis PKZ.

### **CHEŁM**

*Studium historyczno-urbanistyczne*. Treść: J. Kłoczowski, *Studium historyczne*; E. Smulikowska, *Katalog zabytków*; T. Zagrodzki, A. Chamec, *Kartografia*, Warszawa 1945; maszynopis PKZ, t. I, ss. 60; t. II, pl. 3, fot. 37.

### **HRUBIESZÓW**

*Studium historyczno-urbanistyczne*. Treść: J. Kubiak, *Rozwój historyczno-przestrzenny*. *Wnioski konserwatorskie. Katalog zabytków*, J. Kubiak, T. Rembertowicz, *Kartografia*, Warszawa 1965; maszynopis PKZ, t. I, ss. 59, fot. 19; t. II, fot. 55.

### **JANÓW LUBELSKI**

*Studium historyczno-urbanistyczne*. Treść: J. Kubiak, *Rozwój historyczny miasta*. *Katalog zabytków. Wnioski konserwatorskie*; J. Kubiak, W. Grabarz, *Opracowania konserwatorskie*, Warszawa 1969; maszynopis PKZ, 1.1, ss. 58, tabl. 2, fot. 35; t. II, fot. 136; t. III, fot. 53.



#### **KAZIMIERZ DOLNY**

*Studium historyczno-urbanistyczne.* Treść: H. Rutkowski, *Rozwój historyczno-przestrzenny*; T. Zagrodzki, *Kartografia*, Warszawa 1956; maszynopis PKZ, t. I, ss. 53; t. II, fot. 30; t. III, fot. 39.

#### **KLEMENSÓW**

*Osada fabryczna — cukrownia. Studium historyczno-urbanistyczne.* Treść: J. Kubiak, *Dzieje budowy. Wnioski konserwatorskie*; J. Kubiak, T. Rembertowicz, *Kartografia*, Warszawa 1968; maszynopis PKZ, ss. 18, fot. 33, tabl. 1.

#### **KRAŚNIK**

*Rozpoznanie konserwatorskie.* Treść: J. Kubiak, *Zarys historyczny miasta, rozwój przestrzenny, wnioski konserwatorskie*; J. Kubiak, T. Rembertowicz, *Kartografia*, Warszawa 1966; maszynopis PKZ, ss. 40, fot. 49, tabl. 1, pl. 1.

#### **LUBARTÓW**

*Studium historyczno-urbanistyczne.* Treść: A. Kurzątkowska, *Rozwój historyczny miasta, katalog zabytków, wnioski konserwatorskie*, Warszawa 1967; maszynopis PKZ, t. I, ss. 54, fot. 41, pl. 1; t. II, fot. 71."

#### **ŁĘCZNA**

*Studium historyczno-urbanistyczne.* Treść: L. Kozakiewicz, *Rozwój historyczno-przestrzenny, wnioski konserwatorskie*, Warszawa 1970; maszynopis PKZ, ss. 20, fot. 87, tabl. 1.

#### **MIĘDZYRZEC PODLASKI**

*Studium historyczno-urbanistyczne.* Treść: L. Kozakiewicz, *Historia miasta, analiza układu, katalog zabytków, wnioski konserwatorskie*; L. Kozakiewicz, T. Rembertowicz, *Kartografia*, Warszawa 1957; maszynopis PKZ, ss. 46, fot. 40.

#### **NAŁĘCZÓW**

*Studium historyczno-urbanistyczne.* Treść: J. Kłoczowski, *Zarys historyczny rozwoju przestrzennego*; P. Gartkiewicz, *Kartografia*, Warszawa 1957; maszynopis PKZ, t. I, ss. 46, fot. 33, pl. 1; t. II, fot. 49.

#### **OPOLE LUBELSKIE**

*Studium historyczno-urbanistyczne.* Treść: L. Kozakiewicz, *Rozwój historyczno-przestrzenny, katalog zabytków, wnioski konserwatorskie, kartografia*, Warszawa 1967; maszynopis PKZ, t. I, ss. 20, fot. 40, pl. 1; t. II, fot. 63.

#### **RADZYŃ PODLASKI**

*Studium historyczno-urbanistyczne.* Treść: J. Kłoczowski, *Zarys historyczny, wskazówki dla projektanta*; W. Galicki, *Kartografia*, Warszawa 1957; maszynopis PKZ, t. I, ss. 37, fot. 27, pl. 1)4. II, fot. 44.

#### **SZCZEBRZESZYN**

*Studium historyczno-urbanistyczne.* Treść: J. Kubiak, *Rozwój historyczny miasta, katalog zabytków, wnioski konserwatorskie*; T. Rembertowicz, J. Kubiak, *Kartografia*; W. Górski, J. Szandomirski,

*Fotograficzna inwentaryzacja zabytków*, Warszawa 1968; maszynopis PKZ, 1.1, ss. 65, fot. 32, tab. 1; t. II, tabl." 25.

#### **TERESPOL**

*Studium historyczno-urbanistyczne*. Treść: T. Szyburska, *Rozwój historyczno-przestrzenny miasta, wnioski konserwatorskie*; T. Szyburska, W. Grabarz, *Kartografia*, Warszawa 1970; maszynopis PKZ, ss. 35, fot. 64, tabl. 1.

#### **TOMASZÓW LUBELSKI**

*Studium historyczno-urbanistyczne*. Treść: J. Kłoczowski, *Rozwój historyczno-przestrzenny, wnioski konserwatorskie*; T. Rembertowicz Z. Winiarz; *Katalog zabytków*; P. Gartkiewicz, *Kartografia*, Warszawa 1957; maszynopis PKZ, t. I, ss. 29, fot. 22, pl. 3; t. II, fot. 37.

#### **WĄWOLNICA**

*Studium historyczno-urbanistyczne*. Treść: L. Kozakiewicz, *Rozwój historyczno-przestrzenny, wnioski konserwatorskie*; T. Rembertowicz L. Kozakiewicz, *Kartografia*, Warszawa 1965; maszynopis PKZ; ss. 29, fot. 30, pl. 2.

#### **WŁODAWA**

*Studium historyczno-urbanistyczne*. Treść: J. Kubiak, *Rozwój historyczno-przestrzenny, wnioski konserwatorskie, katalog zabytków*; T. Rembertowicz, J. Kubiak, *Kartografia*, Warszawa 1965; maszynopis PKZ, t. I, ss. 32, fot. 20, pl. 1; t. II, fot. 37.

#### **ZAMOŚĆ**

*Studium historyczno-urbanistyczne*. Treść: J. A. Miłobędzki, *Zestawienie materiałów wykorzystanych w opracowaniu, historia miasta i jego układu przestrzennego, inwentaryzacja zabytków urbanistycznych i architektonicznych, wskazania dla projektanta, indeks*, Warszawa 1953; maszynopis PKZ, 1.1, ss. 88; t. II, fot. 46, pl. 5.

## KATALOG ZABYTKÓW SZTUKI W POLSCE

Zeszyty wydane: tom VIII: *Województwo lubelskie*, pod red.: Ryszarda Brykowskiego i Zofii Winiarz z. 1, 2, 4 i 7; Ryszarda Brykowskiego, Ewy Rowińskiej i Zofii Winiarz z. 9, 10; Ryszarda Brykowskiego i Ewy Smulikowskiej-Rowińskiej z. 5, 6, 8, 13 i 14.

Zabytki drewniane opisane w poszczególnych zeszytach:

### *Zeszyt 1 — pow. belżycki*

KIERZ — dwór, poł. XIX w.

MATCZYN — kościół, ok. 1730 r.; dzwonnica

RATOSZYN — dzwonnica, poł. XVIII w.

WOJCIECHÓW — kościół, 1725 r.; dzwonnica, 1725 r.

### *Zeszyt 2 — pow. biłgorajski*

BIŁGORAJ — domy: ul. Ogrodowa 24, 26, 28, 30, 32, 34; ul. 3 Maja 58, 59

BUKOWINA — kościół, 1674—75 r.

FRAMPOL — domy: ul. Butlerowska 4, 12; Przemysłowa 5, 7; Targowa 16; Tkacka 6, 12, 14

GORAJ — domy: ul. Kościelna 106; Nadrzeczna; Rynek 102

GÓRECKO — kościół, 1768 r.; kaplica k. kościoła, XIX w.; kaplica nad rzeką Szumką, XX w.

HUTA KRZESZOWSKA — kościół, 1766 r.; dzwonnica, XIX w.; spichlerz, XVIII/XIX w.

JÓZEFÓW — dom k. kościoła, poł. XIX w.

KORYTKÓW DUŻY — chałupa St. Bednarza, 1798 r.

LIPINY — kościół (d. cerkiew) z 1869 r.

TARNOGRÓD — kościół fil. p.w. św. Rocha, 1624 r.

### *Zeszyt 4 — pow. bychawski*

BOŻA WOLA — kościół, 1831—34 r.; dzwonnica

BYCHAWA — dzwonnica, 1862 r.

GAŁĘZÓW — dwór, XVIII/XIX w.

STARA WIEŚ — chałupy nr 11, 81, 129; kierat, XIX w.

### *Zeszyt 5 — pow. chełmski*

CZULCZYCE — kościół cment., 1764 r.; dzwonnica, pocz. XIX w.

DEPUŁTYCZE — kościół (d. cerkiew), 1774 r.; dzwonnica, k. XVIII w.  
KANIE — kościół par., 1937—38 r.  
MAJDAN LEŚNIEWSKI — kościół polskokatol., 1928 r.  
LUDWINÓW — wiatrak, 1 poł. XIX w.  
OLCHOWIEC — kościół par., 1789—91 r.  
PNIÓWNO — cerkiew, 1779—88 r.; dzwonnica  
REJOWIEC — chałupa, ul. Kościuszki 25, ok. 1850 r.  
SIEDLISZCZE — dwór (ob. szkoła), ok. 1760 r.  
ŚWIERSZCZÓW — kościół (d. cerkiew), 1795 r.; dzwonnica  
ŚWIERŻE — dom nr 8, XIX w.  
WOJSŁAWICE — czworaki (?), ul. Uchańska 6, 8, 10  
WOLA KORYBUTOWA — kościół par., 1937—39 r.  
ŻMUDŹ — kościół (d. cerkiew), 1753 r.; dzwonnica, rządcówka XVIII/XIX w.

*Zeszyt 6 — pow. hrubieszowski*

BUDYNIN — cerkiew, 1887 r.; dzwonnica  
CHŁOPIATYN — cerkiew, 1863—64 r.  
CZERNICZYN — wiatrak, XIX w.  
DŁUŻNIÓW — cerkiew, 1882 r.  
DOŁHOBYCZÓW — bud. mieszk., poł. XIX w.  
DZIEKANÓW — rządcówka, ok. 1816  
GDESZYN — kościół par. (d. cerkiew), 1896 r.; 2 wiatraki, XIX w.  
HORODŁO — dom nr 2, 1 poł. XIX w.; cerkiew, 1932 r.  
HRUBIESZÓW — d. dworki podmiejskie: ul. Michałówka 4a, B. Joselewicza 3, Krucza 6, 1 Maja 13, 15, 20 24, Narutowicza 34, Szewska 31, Czerwonego Krzyża 18a; domy: ul. B. Joselewicza 5, Krucza 19, Ludna 30, 48, Partyzantów 18, Targowa 41  
HULCZE — kościół (d. cerkiew), 1869 r.; dzwonnica, XVIII w.  
KOSCIASZYN — kościół fil., poł. XIX w.  
LISKI — cerkiew, 1872 r.  
MIĘTKIE — 2 wiatraki, poł. XIX w.  
MONIATYCZE — kościół par., 1873 r.; dzwonnica  
MYCÓW — cerkiew, 1859 r.  
NIELEDEW — czworak, 1 poł. XIX w.  
OSZCZÓW — kościół par., 1944 r.  
PODHORCE — dzwonnica, XVIII w.  
SAHRYN — wiatrak, XIX w.  
SKOMOROCHY WIELKIE — dwór (ob. szkoła), 1 poł. XIX w.  
STEFANKOWICE — dwór (częściowo drewniany), pocz. XIX w.  
STRZYŻÓW — kościół (d. cerkiew), 1817 r.; dzwonnica  
SULIMÓW — cerkiew, 1867 r.  
SZPIKOŁOSY — kościół (d. cerkiew), 1801 r.; dzwonnica  
ŚWIERSZCZÓW — dwór, 1 poł. XIX w.  
TEREBIN — cerkiew, XVII (?) w.  
TURKOWICE — cerkiew, 1893 r.; wiatrak, XIX w.  
WERBKOWICE — kościół (d. cerkiew), 1864 r.  
WISZNIÓW — kościół (d. cerkiew), 1850 r.  
ZAWAŁÓW — kościół par., XVIII/XIX w.; dzwonnica

*Zeszyt 7 — pow. janowski*

MODLIBORZYCE — domy: ul. Błotna 3, 5, 6

*Zeszyt 8 — pow. krasnostawski*

BOROWICA — kościół fil., 1797—99 r.

CHŁANIÓW — kościół par., 1746 r.; dzwonnica  
CZERNIĘCIN — kościół par., 1857—58 r.; dzwonnica  
DĄBIE — chałupa, ok. 1800 r.  
GRÓDKI — kościół narodowy, 1929 r.  
IZBICA — dom, ul. Świerczewskiego 73, 1 poł. XIX w.  
KRASNYSTAW — dwór przy szosie do Żółkiewki, 1 poł. XIX w.  
PŁONKA — kościół par., 1793 r.; dzwonnica, 1793 r.  
SIENNICA NADOLNA — dwór, 1 poł. XIX w.  
TARGOWISKO — kościół par., 1746 r.; dzwonnica, XVIII w.  
TARNOGÓRA — chałupa, ul. Krak. Przedm. 70, 1773 r.  
TUROBIN — chałupy: ul. Dekerta 1 i 4; kaplica cment. p.w. św. Elżbiety, XIX w.; kaplica św. Marka, 1822 r.  
ŻÓŁKIEWKA — kościół naród. (d. cerkiew), przeniesiony w 1955 r.; domy-  
ul. Krasnostawska 1, 5a, 9, 11  
ŻULIN — kościół par. (d. cerkiew), 1900—06 r.

*Zeszyt 9 — pow. kraśnicki*

ANNOPOL — kościół, 1740 r.  
BATORZ — d. plebania, 1824 r.  
BLINÓW — kościół par., 1871—89 r.  
BORÓW — kościół par., 1662 r.  
DZIERZKOWICE — kościół par., 1730—48 r.  
GOŚCIERADÓW — dworek, 2 poł. XVIII w.  
GRABÓWKA — dwór, poł. XIX w.  
KSIĘŻOMIERZ — kościół par., 1783 r.  
OLBIĘCIN — kościół par., 1935—38 r.  
RZECZYCA KSIĘŻA — kościół fil., 1724 r.  
RZECZYCA ZIEMIAŃSKA — kościół par., 1722 r.; dzwonnica, XVIII w.  
URZĘDÓW — kaplica św. Otylii, 1890 r.  
ZAKLIKÓW — kościół cment., ok. 1500 r. (?)  
ZAKRZÓWEK — plebania, poł. XIX w.; dom, ul. Wojtowicza 44, poł. XIX w.

*Zeszyt 10 — pow. lubelski*

GŁUSK — chałupa nr 7, poł. XIX w.  
KAZIMIERZÓWKA — kościół par., 1937 r. (przeniesiony z Lublina)  
JASZCZÓW — dwór, pocz. XIX w.  
ŁAŃCUCHÓW — brama, XX w.  
MELGIEW — dom, ul. Kościelna (karczma), poł. XIX w.  
MOTYCZ — kościół par., 1918—22 (przeniesiony z Zemborzyc)  
OŻARÓW — dwór, XVIII/XIX w.  
POLICZYŻNA — dwór, k. XVIII w.

*Zeszyt 13 — pow. opolski*

BRZozowa — czworaki dworskie, poł. XIX w.  
KARCZMISKA — dzwonnica, 1723 r.; plebania, poł. XIX w.; d. wikarówka,  
poł. XIX w.  
KRACZEWICE — kierat, XIX w.  
PRAWNO — kościół par., 1782 r.  
WILKÓW — dom nr 10 (d. wikarówka), 1 poł. XIX w.; dom nr 13 (d. organis-  
tówka), 1 poł. XIX w.  
WRZELOWIEC — spichlerz, k. XVIII w.

*Zeszyt 14 — pow. parczewski*

CHMIELÓW — chałupy: nr 8, 9, 10, 13, 24, 26, 37, XIX w.

JABŁOŃ — chałupy: nr 25, 28, 30, XIX w,  
 KODENIEC — kościół (d. cerkiew), 1701 r.; dzwonnica, 1701 r.  
 LUBICZYN — kaplica, 1 poł. XIX w.  
 KOLANO — chałupy: nr 2, 10, 12, 24, XIX w,  
 PARCZEW — dzwonnica, 1675 r.; domy: ul. Armii Czerwonej 19, 25, 39, 40 45  
 47, 49, 51, 53, 55, 57, 59, 61, 63, 65, 67, XIX w.; ul. Bema 12; ul'. Kolejowa  
 14, 21, 25, 27, 28, 29, 33, 36; ul. Krzywa 17; ul. Polna 1, 7, 13  
 PASZENKI — kościół (d. cerkiew), 1717 r.  
 RUDNO — kościół (d. cerkiew) 1817—18 r.; dzwonnica, XVIII w.; chałupy:  
 nr 14, 58, 59, 84, 94, 97, 99, 123, 125, 130, 151  
 SIEMIEN — kościół par., 1931 r.; kaplica, 1910 r.  
 WYHALEW — chałupy: nr 5, 43, 60, poł. XIX W.

### MASZYNOPISY INSTYTUTU SZTUKI PAN

*Pow. Biała Podlaska* (oprac. J. Frazik, J. Kowalczyk, J. Królik, 1954—55)

BUBEL STARY — kościół fil., 1740 r.  
 CHOROSZCZYŃKA — kościół fil., 1923—29 r.  
 CICIBÓR WIELKI — cerkiew, 1655 r.; dzwonnica  
 DOKUDÓW — kościół par., 1928 r.  
 GNOJNO — kościół par. (d. cerkiew), 1875 r.; kościół cmentarny (d. cerkiew) w  
 1875 r. przeniesiony na cmentarz  
 HRUD — kościół par. (d. cerkiew), k. XIX w.  
 HUSZCZA — kaplica cmentarna, 1856 r.  
 KIJOWIEC — cerkiew rozebrana w 1954 r.  
 KLONOWNICA DUŻA — dzwonnica, 2 poł. XIX w.; plebania, 1846 r.  
 KIJOWIEC KOL. — dworek, 1 poł. XIX w.  
 KOŁCZYN — dwór, 1 poł. XIX w.; kaplicą cmentarna, poł. XIX w.  
 KORCZÓWKA — kościół, 1778 r.  
 KOROSZCZYN — dwór, 1 poł. XIX w.  
 KOSTOMŁOTY — cerkiew, XVII w. (?)  
 KOSCIEŃWICZE — kościół (d. cerkiew), XVIII w.  
 KRZYCZEW — d. cerkiew, 1863 r.  
 ŁOMAZY — kaplica cmentarna, XVIII/XIX w.  
 ŁUKOWCE — kościół par. (d. cerkiew), 1693 r.; dzwonnica  
 ORTEL KRÓLEWSKI — kościół (d. cerkiew), 1706 r. ...  
 POŁOSKI — kościół par. (d. cerkiew)  
 ROKITNO — kościół par. (d. cerkiew), 1859 r.  
 ROSSOSZ — kościół par., 1908 r.  
 STUDZIANKA — meczet tatarski spalony w 1915 r.  
 SWORY — kościół par., 1908 r.  
 WITULIN — kościół par. (d. cerkiew), 1573 r. (?); dwór (nie istniejący)  
 WOSKRZENICE DUŻE — kościół fil. (d. cerkiew), 1902 r.

*Pow. Lubartów* (oprac. J. Rutkowska, Z. Kossakowska, 1952)

CZEMIERNIKI — d. czworaki dworskie, 2 poł. XVIII w: (4 budynki)  
 FIRLEJ — kościół par., 1880 przebud.  
 LUBARTÓW — domy: ul. Poprzeczna 29, 31; ul. 25 Października 3, 10, 11, 35, 39;  
 dworek, ul. Kościuszki

MŁYNISKA — młyn wodny, poł. XIX w.  
SAMOKŁĘSKI — chałupa, poł. XIX w.  
SERNIKI — dwór, k. XVIII w.; stajnia dworska, pocz. XIX w.

*Pow. Łuków (oprac. D. Kaczmarczyk)*

CHARLEJÓW — dom drewniany  
ŁYSOBYKI — dzwonnica, XIX w.  
SARNÓW — dwór, 1825 r.  
STANIN. — kościół par., 1756 r.  
SZCZAŁB — kościół, XVIII w.  
ULAN — kaplica cmentarna, 1 poł. XIX w.  
WOJCIESZKÓW — czworak, 1 poł. XIX w.  
WILCZYSKA — kościół, 1759 r.  
WOLA OKRZEJSKA — dwór, 1 poł. XIX w.

*Pow. Radzyń Podlaski (oprac. M. Kwiczała, 1952)*

BEZWOLA — kościół fil.; dzwonnica  
KOMARÓWKA — kaplica  
KOLEMBRODY — kościół par., 1931 r.; dzwonnica  
OSTRÓWKI — kościół par., 1743 r.; dzwonnica  
PRZEGALINY DUŻE — kościół par. (d. cerkiew), 1820 r.  
TURÓW — kaplica w lesie  
WITOROŻ — kościół par. (d. cerkiew), 1739 r.  
WOHYŃ — kaplica cmentarna  
ŻABIKÓW — chałupa, poł. XIX w.

*Pow. Tomaszów Lubelski (oprac. K. Kutrzebianka)*

BEŁŻEC — cerkiew, 1756 r. (przeniesiona do Bełżca w 1838 r.)  
CZARTOWIEC — karczma  
DUB — kościół par., 1778 r.; dzwonnica, XVIII w.  
DYNISKA — kościół par. (d. cerkiew), 1801 r.  
HREBENNE — cerkiew, 1600 r. (?); dzwonnica  
HUBINEK — dzwonnica, XVIII w.  
JARCZÓW — kościół (d. cerkiew), pocz. XVII w.  
KNIAZIE — cerkiew, 1806 r.; dzwonnica, 1806 r.  
KRYNICE — kościół, 1920 r.; d. karczma, ul. Zamojskiego 7, poł. XIX w.; chałupa,  
ul. Ogrodowa 4, 2 poł. XVIII w.  
KRZEWICA — cerkiew, 1 poł. XIX w.  
KOMARÓW — dom, róg Rynku i ul. 1 Maja, 1 poł. XIX w.  
KORCZMIN — cerkiew, 1658 r.; dzwonnica, poł. XIX w.  
ŁOSINIEC — kościół par. (d. cerkiew); dzwonnica.  
NIEWIRKÓW — kościół par. (d. cerkiew), 1882 r.  
NOWOSIÓŁKI PRZEDNIE — cerkiew, 1790 r.  
ROGOŹNO — dworek, 1788 r.  
SIEDLIŚKA — prezbiterium d. cerkwi, 1831 r.; dzwonnica, 1831 r.  
SIELEC — dwór (częściowo drewniany), poł. XIX w.  
SIEMNICE — dwór, poł. XIX w.  
SUSIEC — dzwonnica, 2 poł. XIX w.  
SZCZEPIATYN — dzwonnica, 1890 r.  
ŚNIATYCZE — kościół fil. (d. cerkiew), 1828 r.  
TARNOSZYN — cerkiew, poł. XIX w. (przenies., do Tarnoszyna w 1906 r.)

TENIATYSKA — cerkiew, 1754 r.; dzwonnica, 1754 r.; bramka na cmentarz cerkiewny  
TOMASZÓW LUB. — kościół par., 1627 r. (1727 r.); dzwonnica, XVIII w.; plebania, XVIII w.; stara wikarówka, 1 poł. XIX w.; magistrat, ul. 1 Maja 48, 1 poł. XIX w.; domy: ul. 1 Maja 27, 47, 72; ul. 29 Listopada 26.  
TYSZOWCE — domy na „Jurydyce”, na „Ostrowie”), 2 poł. XIX w.; domy rzemieśln. (szewskie) na „Zamłyniu”, 2 poł. XIX w.  
ULHÓWEK — cerkiew, XVII/XVIII w.; dzwonnica, poł. XIX w.  
WIERZBICA — cerkiew, 1887 r.  
ZUBOWICE — kościół par. (d. cerkiew), XVII w.; dzwonnica, XVIII w.  
ZWIARTÓW — studnia dworska, 1 poł. XIX w.

*Pow. Włodawa (oprac. J. Rutkowska, 1953—54)*

BRUSS — 2 czworaki dworskie, pocz. XIX w.  
HANNA — kościół par., 1739 r.; dzwonnica; plebania, poł. XIX w.  
HOLA — cerkiew, 1702 r.; kaplica cmentarna, 2 poł. XVII w.  
LACK — kaplica, XVII w. (gruntownie przebudowana w 1951 r.)  
OPOLE—PODEDWÓRZE — plebania, pocz. XIX w.  
WERESZCZYN — kościół par., 1783 r. (rozbud. w 1929 r.)  
WOLA WERESZCZYŃSKA — kościół par., 1840 r.  
WYTYCZNO — kościół par., 1949 r.  
ŻESZCZYŃKA — kościół par. (d. cerkiew); dzwonnica; plebania, 1 poł. XIX w.

*Pow. Zamość (oprac. J. Z. Łoziński, A. Miłobędzki)*

BONDYRZ — chałupa Dziubów, 1 poł. XIX w.  
PODKLASZTOR (KRASNOBRÓD) — spichlerz, 1795 r.; kaplica św. Rocha w Leśnym Zagórzu, 1943 r.  
SZCZEBRZESZYN — dworek, ul. Zielona 6, 1 poł. XIX w.  
SZEWNIA — kościół fil. (d. cerkiew), 1905 r.  
ZAMOSC — domy: ul. Lwowska 32, 1 poł. XIX w.; ul. Zdanowska 16, 1 poł. XIX w.; Nowy Rynek 20, 3 ćw. XIX w.; ul. Gminna 5 i 9, XIX w.; ul. Waryńskiego 2 i 2a, XIX w., 5 i 12, XIX w.; ul. Polna 19, XIX w.



## **POLSKI ATLAS ETNOGRAFICZNY**

Zeszyt próbny, Wrocław 1958, ss. 64, map 17

- I. Warszawa 1964, mapy 1—57
- II. Warszawa 1965, mapy 58—129
- III. Warszawa 1967, mapy 130—190
- IV. Warszawa 1971, mapy 191—250

### **WYKAZ MIEJSCOWOŚCI STAŁEJ SIECI PAE NA TERENIE WOJEWÓDZTWA LUBELSKIEGO (ZA LATA 1953—1955)**

Brzozowicą M., pow. Radzyń Podl., Choroszczyńska, pow. Biała Podl., Dęba, pow. Puławy, Gułów, pow. Łuków, Łukowa, pow. Biłgoraj, Łyniew, pow. Włodawa, Maziły, pow. Tomaszów Lub., Mętów, pow. Lublin, Majdan Sierzytowski, pow. Lublin, Moniatycze, pow. Hrubieszów, Oksów, pow. Chełm, Osowa, pow. Włodawa, Paszki Małe, pow. Radzyń Podl., Potok Górny, pow. Biłgoraj, Przewłoka, pow. Parczew, Puchacze, pow. Radzyń Podl., Serniki, pow. Lubartów, Sierzytów, pow. Lublin. Stawce, pow. Bychawa, Wirkowice, pow. Zamość, Wiszniów, pow. Hrubieszów, Wólka Łabuńska, pow. Zamość, Wysokie, pow. Krasnystaw, Wyżnica, pow. Kraśnik, Wronów, pow. Bełżyce, Zakrzew, pow. Kraśnik, Załucze, pow. Włodawa, Zawady, pow. Tomaszów Lub., Zdziłowice, pow. Janów Lub., Żdżary, pow. Łuków, Zurawnica, pow. Zamość.

### **WYKAZ MAP DOTYCZĄCYCH BUDOWNICTWA**

#### **Zeszyt I**

- 1. Miejscowości stałej sieci badań PAE w latach 1953—1955
- 2. Podział administracyjny Polski wg stanu na 1 XII 1956
- 18. Występowanie spichrzy
- 19. Zasięgi poszczególnych typów i odmian spichrzy

#### **Zeszyt II**

- 32. Główne typy spichlerzy chłopskich
- 33. Nazwa spichlerzy chłopskich

34. Zanikanie komór
35. Konstrukcje i formy spichrzy
36. Formy dachów na spichrzach
37. Usytuowanie komór w obrębie chałupy
38. Usytuowanie komór w obrębie chałupy
40. Typy stodół
41. Usytuowanie stodół w zagrodzie
42. Funkcje sąsieków w stodole
43. Elementy konstrukcji stodół
44. Niektóre zagadnienia konstrukcji i nazewnictwa stodół
45. Znaczenie wyrazu „obora”
47. Pomieszczenia dla zwierząt pod wspólnym dachem z domem
53. Formy kominów
54. Usytuowanie szerokich kominów sieni
55. Funkcje szerokich kominów
56. Formy pieców ogrzewalnych
57. Konstrukcje przysłupowe

### **Zeszyt III**

77. Brogi
78. Nazwy brogów i znaczenie wyrazu „bróg”
79. Formy brogów
84. Piwnice wolno stojące i pod chałupami
85. Piwnice wolno stojące i pod chałupami
86. Lokalizacja piwnic i zasięg nazwy „sklep”
87. Konstrukcja ścian piwnic wolno stojących
88. Piwnice wolno stojące i pod budynkami
89. Nazwy wolno stojących piwnic ziemiankowych
90. Chałupy z podcieniem w ścianie szczytowej
91. Podcieniowe chałupy szerokofrontowe

### **Zeszyt IV**

95. Formy węglów chałup zrębowych
96. Budownictwo sumikowo-łątkowe
97. Nasilenie występowania chałup zrębowych i sumikowo-łątkowych
98. Budownictwo drewniane
99. Budynki o konstrukcji ryglowej
100. Budynki glino-bite
101. Podwalina
102. Wyprawa ścian i konstrukcja sufitu
103. Formy dachów chałup
104. Sposoby osadzenia krokwi na zrębie
105. Konstrukcje i sposoby krycia dachów
106. Materiały do krycia dachów
107. Rozplanowanie chałup szerokofrontowych
108. Rozplanowanie chałup szeroko- i wąskofrontowych
109. Chałupy podcieniowe
110. Formy chałup na obszarach peryferycznych
111. Nazewnictwo związane z chałupą

## MAPY

Z BADAŃ BUDOWNICTWA LUDOWEGO PROWADZONYCH NA TERENIE WOJEWÓDZTWA LUBELSKIEGO PRZEZ PRACOWNIĘ BADAŃ POLSKIEJ SZTUKI LUDOWEJ INSTYTUTU SZTUKI POLSKIEJ AKADEMII NAUK W KRAKOWIE POD KIERUNKIEM PROF. DR. ROMANA REINFUSSA

Badania były prowadzone w latach 1951—1971 na obozach stacjonarnych w Kozłowie, Urzędowie, Sosnowicy i Hadynowie oraz podczas objazdów penetracyjnych, z których każdy obejmował kilka powiatów.

Badania przeprowadzono w 518 miejscowościach Lubelszczyzny i zebrano duży zasób materiałów w postaci opisów, fotografii i rysunków zgromadzonych w archiwum Pracowni.

Mapy badań, wykonane przez pracowników Pracowni: art. piast. Marię Czarnecką, mgr Bożenę Kural i mgr Wandę Drabik w skali 1:300 000, przedstawiają w odnośnych miejscowościach poszczególne rodzaje planów barwnymi oznaczeniami.

Reprodukowane mapy są uproszczeniami oryginałów ze sprowadzeniem poszczególnych planów domów do ich podstawowych grup.

## WYKAZ MAP

1. Mapa badań sztuki ludowej prowadzonych przez Pracownię Dokumentacji Polskiej Sztuki Ludowej Instytutu- Sztuki PAN w Krakowie
2. Plany domów
3. Plany domów z sienią w środku
4. Budownictwo podcieniowe
5. Plany domów z sienią w ścianie szczytowej
6. Plany domów z sienią przy ścianie szczytowej
7. Plany domów jednotraktowych z sienią przy szczycie

## SPIS MIEJSCOWOŚCI DO MAPY:

MAPA BADAŃ SZTUKI LUDOWEJ PROWADZONYCH PRZEZ PRACOWNIĘ DOKUMENTACJI POLSKIEJ SZTUKI LUDOWEJ INSTYTUTU SZTUKI PAN W KRAKOWIE

- |             |    |              |
|-------------|----|--------------|
| 1. Jagodne  | 3. | Jarczew      |
| 2. Jedlanka |    | 4. Tuchowicz |

5. Stanin
6. Łuków
7. Świdry
8. Glinne
9. Wojcieszków
10. Adamów
11. Wola Gułowska
12. Serokomla
13. Poznań
14. Charlejew
15. Przytoczno
16. Łysobyki
17. Białobrzegi
18. Wola Skromowska
18. Kock
20. Bełcząc
21. Czemierniki
22. Radzyń
23. Biała
24. Zabików
25. Bedlno
26. Ulan
27. Zarzec
28. Trzebieszów
29. Grochówka
30. Strzakły
31. Jedlnica
32. Międzyrzec
33. Rogoźniczka
34. Swory
35. Nosów
36. Zakanale
37. Pawłów Nowy
38. Worgule
39. Łukowce
40. Sitnik
41. Cicibór Duży
42. Cicibór Mały
43. Hrud
44. Witulin
45. Klonownica Wielka
46. Cieleśnica
47. Derło
48. Rokitno
49. Olszyn
50. Kuzawka
51. Nowosiółki
52. Dereczanka
53. Sielczyk
54. Biała Podlaska
55. Kłoda Duża
56. Piszczac
57. Ortel Królewski
58. Studzlunka
39. Lubenka
60. Połoski
61. Zahorów
62. Kodeń
63. Tuczna
64. Międzyleś
65. Krzywówólka
66. Bereza
67. Kąkolewnica
68. Turów
69. Zahajki
70. Drelów
71. Szóstka
72. Worsy
73. Lisia Wólka
74. Wohyń
75. Kwasówka
76. Żelizna
77. Kozły
78. Kolembrody
79. Walinna
80. Wiski
81. Komarówka
82. Derewiczna
83. Rudno
84. Dubica
85. Wisznice
86. Żeszczynka
87. Sławatycze
88. Kuzawka
89. Hanna
90. Dołhobrody
91. Stawki
92. Różanka
93. Szuminka
94. Włodawka
95. Korolówka
96. Wyryki
97. Żuków
98. Mosty
99. Grabówka
100. Opole
101. Rusiły
102. Dołholiska
103. Łyniew
104. Horodyszcze
105. Jabłoń
106. Czeberaki
107. Kostry
108. Milanów
109. Cichostów
110. Siemień

111. Cegielnia  
112. Luszawa  
113. Ostrówek  
114. Leszkowice  
115. Górki  
116. Niedźwiada  
117. Brzeźnica kol.  
118. Klementynów  
119. Tarło  
120. Brzeźnica Książęca  
121. Kaznów  
122. Wola Semicka  
123. Serniki  
124. Ostrów  
125. Makoszka  
126. Laski  
127. Koczergi  
128. Parczew  
129. Przewłoka  
130. Stępków  
131. Plebania Wola  
132. Uhnin  
133. Kodeniec  
134. Wyhalew  
135. Krzywowierzba  
136. Zamłodycze  
137. Hola  
138. Kropiwki  
139. Turno  
140. Laski Bruśnickie  
141. Bruss Stary  
142. Bruss Nowy  
143. Kołacze  
144. Zdżarka  
145. Luta  
146. Wołoskowola  
147. Pieszowola  
148. Górki  
149. Sosnowica  
150. Białka  
151. Jedlanka  
152. Drozdówka  
153. Uścimów  
154. Orzechów Stary  
155. Orzechów Nowy  
156. Lejno  
157. Dratów  
158. Łęczna  
159. Turowola  
160. Puchaczów  
161. Kopina  
162. Swierszczów  
163. Wereszczyn

164. Ossowa  
165. Macoszyn Duży  
166. Łowcza  
167. Bukowa Wielka  
168. Sawin  
169. Wólka Czuleczycka  
170. Horodyszcze  
171. Chełm  
172. Siedliszcze  
173. Dorohuczka  
174. Marynin  
175. Krowica  
176. Pawłów  
177. Krasne  
178. Rejowiec  
179. Rybie  
180. Kobyle  
181. Czarnoziem  
182. Krupe  
183. Wierzchowiny  
184. Zagrody  
185. Siennica Różana  
186. Siennica Królewska  
187. Małochwiej  
188. Izbica  
189. Kraśniczyn  
190. Brzeziny  
191. Wólka Kraśniczyńska  
192. Wojsławice  
193. Putnowice  
194. Buśno  
195. Hrubieszów  
196. Cichoburz  
197. Popławy  
198. Wólka Tuczępska  
199. Tuczępy  
200. Drewniki  
201. Skierbieszów  
202. Wierzba  
203. Dębowiec  
204. Zamość  
205. Siedliska  
206. Wielęcza  
207. Zawada  
208. Bodaczów  
209. Zurawnica  
210. Rudka  
211. Lipsko  
212. Feliksówka  
213. Suchowola  
214. Majdan Ruszkowski  
215. Polanówka  
216. Krynice

217. Baranów
218. Żyrzyn
219. Trzcinec
220. Michów
221. Rudno
222. Kunów
223. Zagrody Łukowieckie
224. Serock
225. Firlej
226. Skrobów
227. Kamionka
228. Samokłęski
229. Syry
230. Kozłówka
231. Nowy Dwór
232. Lubartów
233. Łucka
234. Majdan Kozłowiecki
235. Baranówka
236. Wólka Rokicka
237. Rokitno
238. Niemce
239. Wola Niemiecka
240. Rudka Kozłowiecka
241. Nasutów
242. Jastków
243. Ciecierzyn
244. Łagiewniki
245. Bystrzyca
246. Jawidz
247. Spiczyn
248. Łuszczów
249. Kijany
250. Smogorzów
251. Leokadiów
252. Polesie
253. Piskorów
254. Żabianka
255. Góra Puławska
256. Trzcianka
257. Janowiec
258. Młynki
259. Końskowola
260. Chrzążówek
261. Kurów
262. Klementowice
263. Karmanowice
264. Bochothnica
265. Przeczycza
266. Rogów
267. Słotwiny
268. Wąwolnica
269. Drzewce
270. Niezabitów
271. Kawale
272. Karczmiska
273. Głusko
274. Braciejówice
275. Głodno
276. Kamień
277. Łaziska
278. Niezdów
279. Opole
280. Janiszkowice
281. Trzebieszka
282. Kraczewice,
283. Wojciechów
284. Miłocin
285. Radawiec Duży
286. Abramowice
287. Głusk
288. Dominów
289. Dominów
290. Wólka Abramowicka
291. Babin
292. Matczyn
293. Ignaców
294. Bełżyce
295. Krężnica
296. Trzcinec
297. Chodel
298. Emilcin
299. Komarzyce
300. Skoków
301. Kłuczkowice
302. Wrzelowiec
303. Piotrawin
304. Kaliszany
305. Łopoczno
306. Józefów
307. Rybitwy
308. Prawno
309. Mazanów
310. Chruślin
311. Wandalin
312. Swidno
313. Godów
314. Ratoszyn
315. Borzechów
316. Kłodnica
317. Niedrzwica Duża
318. Niedrzwica Kościelna
319. Sobieszczany
320. Franciszków
321. Piotrowice
322. Bychawka

323. Jabłonna  
324. Wola Piasecka  
325. Piaski  
326. Pełczyń  
327. Wola Idzikowska  
328. Gardzienice  
329. Suchodoły  
330. Łopiennik Dolny  
331. Łopiennik Górny  
332. Krzywe  
333. Pilaszkowice  
334. Krzczonów  
335. Piotrków  
336. Kosarzew Górny  
337. Giełczew  
338. Zaraszów  
339. Stara Wieś  
340. Gałęzów  
341. Bychawa  
342. Kiełczewice  
343. Bystrzyca  
344. Wilkołaz  
345. Ostrów  
346. Popkowice  
347. Leszczyna  
348. Skorczyce  
349. Urzędów  
350. Bęczyn  
351. Moniaki  
352. Boby  
353. Sosnowa Wola  
354. Idalin  
355. Boiska  
356. Popków  
357. Bliskowice  
358. Swieciechów  
359. Annopol  
360. Dąbrowa  
361. Janiszów  
362. Kosin  
363. Borów  
364. Miniszew  
365. Gościeradów  
366. Książomierz  
367. Liśnik Duży  
368. Lińnik Mały  
369. Olbierz  
370. Budzyń  
371. Piaski  
372. Kraśnik  
373. Stróża  
374. Zakrzówek  
375. Sułów  
376. Słodków  
377. Rzeczyca Ziemiańska  
378. Łychów Szlachecki  
379. Zaklików  
380. Blinów  
381. Brzozówka  
382. Polichna  
383. Stojeszyn  
384. Słupie  
385. Modliborzyce  
386. Wierzchowiska  
387. Gorzków  
388. Poperczyn  
389. Żółkiewka  
390. Żabno  
391. Turobin  
392. Czemięcín  
393. Olszanka  
394. Godziszów  
395. Rataje  
396. Wierzchowiska  
397. Janów Lub.  
398. Łązek Ord.  
399. Szklarnia  
400. Momoty Dolne  
401. Momoty Górne  
402. Zofianka  
403. Krzemień  
404. Konstantynów  
405. Dzwola  
406. Goraj  
407. Bononia  
408. Wólka Abramowska  
409. Mokrelipie  
410. Sąsiadka  
411. Szczebrzeszyn  
412. Kawęczyn  
413. Topólcza  
414. Lipowiec  
415. Radzięcín  
416. Frampol  
417. Kocudza  
418. Kapronie  
419. Korytków Mały  
420. Korytków Duży  
421. Hedwiżyn  
422. Andrzejówka  
423. Bukowa  
424. Huta Krzeszowska  
425. Huta Nowa  
426. Kusze  
427. Hucisko  
428. Harasiuki

- |                                      |                        |
|--------------------------------------|------------------------|
| 428. Banachy                         | 474. Wólka Plebańska   |
| 430. Bidaczów                        | 475. Sławacinek        |
| 431. Dąbrowica                       | 476. Burwin            |
| 432. Biłgoraj                        | 477. Krasówka          |
| 433. Majdan Stary                    | 478. Zakalinki         |
| 434. Księżpol                        | 479. Rogatka           |
| 435. Tarnogród                       | 480. Siedliszcze       |
| 436. Krasnobród                      | 481. Białopole         |
| 437. Tomaszów Lub.                   | 482. Jarosławiec       |
| 438. Lubycza Królewska               | 483. Stefankowice      |
| 439. Hrebenne                        | 484. Janiki            |
| 440. Siedliska                       | 485. Szpikołusy        |
| 441. Krasnystaw                      | 486. Horodło           |
| 442. Krakowskie Przedm. (Krasnystaw) | 487. Dziekanów         |
| 443. Rońsko                          | 488. Grabowiec         |
| 444. Tarnogóra                       | 489. Góra Grabowiec    |
| 445. Dzierzkowice                    | 490. Świdniki          |
| 446. Stoczek                         | 491. Mołodiatycze      |
| 447. Kisielsk                        | 492. Malice            |
| 448. Januszówka                      | 493. Terebin           |
| 449. Osiny                           | 494. Modryniec         |
| 450. Jamielnik                       | 495. Zubowice          |
| 451. Dąbie                           | 496. Tyszowce          |
| 452. Zalesie                         | 497. Dobużek           |
| 453. Nurzyna                         | 498. Gołębie           |
| 454. Celiny                          | 499. Sulimów           |
| 455. Krynki                          | 500. Chłopiatyn        |
| 456. Wólka Konopna                   | 501. Budynin           |
| 457. Zembry                          | 502. Wólka Petryłowska |
| 458. Jakusze                         | 503. Chutcze           |
| 459. Kurów                           | 504. Busówno           |
| 460. Szaniawy-Poniaty                | 505. Wola Korybutowa   |
| 461. Brzozowicą Duża                 | 506. Majdan Ochożski   |
| 462. Przychody                       | 507. Czulczyce Małe    |
| 463. Ultrówka                        | 508. Ochoża            |
| 464. Dołha                           | 509. Leonów            |
| 465. Rogoźnica                       | 510. Wereszcze         |
| 466. Krzymowski e                    | 511. Świerże           |
| 467. Bordziłówka                     | 512. Okopy             |
| 468. Komarno                         | 513. Dorohusk          |
| 469. Janów Podl.                     | 514. Kumów             |
| 470. Rokitno kol.                    | 515. Leśniowice        |
| 471. Lipnica                         | 516. Majdam Leśniowski |
| 472. Kijowiec                        | 517. Żmudź             |
| 473. Horbów                          | 518. Rostoka           |

## SPIS MIEJSCOWOŚCI DO MAPY:

### PLANY DOMÓW

- |                |              |
|----------------|--------------|
| 1. Wojcieszków | 3. Grochówka |
| 2. Kąkolewnica | 4. Hrud      |



- |                          |                      |
|--------------------------|----------------------|
| 5. Kłoda                 | 39. Słodków          |
| 6. Piszczac              | 40. Bychawka         |
| 7. Ortel Królewski       | 41. Gałęzów          |
| 8. Studzianka            | 42. Kosarzew         |
| 9. Żelazna               | 43. Gielczew         |
| 10. Derewiczna           | 44. Stara Wieś       |
| 11. Dubica               | 45. Blinów           |
| 12. Hanna                | 46. Godziszów        |
| 13. Żuków                | 47. Białka Ordynacka |
| 14. Grabówka             | 48. Momoty Dolne     |
| 15. Mosty                | 49. Momoty Górne     |
| 16. Turno                | 50. Kapronie         |
| 17. Białka               | 51. Korytków         |
| 18. Dębowa Kłoda         | 52. Majdan Nowy      |
| 19. Plebania Wola        | 53. Księżpol         |
| 20. Makoszka             | 54. Suchowola        |
| 21. Kaznów               | 55. Dębowiec         |
| 22. Brzeźnica Książęca   | 56. Jarczew          |
| 23. Niedźwiada           | 57. Januszówka       |
| 24. Siemień              | 58. Kisielsk         |
| 25. Zagrody              | 59. Jamielnik        |
| 26. Firlej               | 60. Stasin           |
| 27. Karmanowice          | 61. Dąbie            |
| 28. Janowiec             | 62. Sięciaszka       |
| 29. Karczmiska           | 63. Krynka           |
| 30. Miłocin              | 64. Wólka Konopna    |
| 31. Głusk                | 65. Nurzyna          |
| 32. Grabówka             | 66. Krzymowskie      |
| 33. Sosnowa Wola         | 67. Rogoźnica        |
| 34. Swieciechów          | 68. Łuikowce         |
| 35. Bęczyn               | 69. Szóstka .        |
| 36. Księżomierz          | 70. Niemirówek       |
| 37. Kosin                | 71. Ulhówek          |
| 38. Wólka Gościeradowska | 72. Tarnoszyn        |

### SPIS MIEJSCOWOŚCI DO MAPY:

#### PLANY DOMÓW Z SIENIĄ W ŚRODKU

- |                    |                  |
|--------------------|------------------|
| 1. Zakanale        | 14. Bereza       |
| 2. Klonownica      | 15. Szóstka      |
| 3. Cieleśnica      | 16. Worsy        |
| 4. Rokitno         | 17. Lisia Wólka  |
| 5. Olszyn          | 18. Żelazna      |
| 6. Dereczanka      | 19. Bełcząc      |
| 7. Nowosiółki      | 20. Czemierniki  |
| 8. Kłoda Wielka    | 21. Dubica       |
| 9. Ortel Królewski | 22. Żeszczynka   |
| 10. Piszczac       | 23. Horodyszczce |
| 11. Studzianka     | 24. Łyniew       |
| 12. L/ubenka       | 25. Kuzawka      |
| 13. Kcr/ły         | 26. Hanna        |

27. Dołhobrody
28. Stawki
29. Różanka
30. Żuków
31. Korolówka
32. Korolówka kol.
33. Wryki
34. Przewłoką
35. Stępków
36. Dębowa Kłoda
37. Makoszka
38. Uhnin
39. Hołowno
40. Wyhalew
41. Krzywowierzba
42. Hola
43. Turno
44. Białka
45. Lasek
46. Orzechów
47. Górki
48. Pieszowola
49. Wołoskowola
50. Bruss Stary
51. Lejno
52. Michów
53. Rudno
54. Serock
55. Firlej
56. Leszkowice
57. Niedźwiada
58. Brzeźnica Książęca
59. Chrzastówek
60. Samokłęski
61. Kamionka
62. Wola Semicka
63. Serniki
64. Rokitno
65. Ciecierzyn
66. Łagiewniki
67. Bystrzyca
68. Dratów
69. Turowola
70. Kopina
71. Swierszczów
72. Wereszczyn
73. Zdziarki
74. Luta
75. Osowa
76. Macoszyn Mały
77. Macoszyn Duży
78. Łowcza
79. Bukowa
80. Uhrusk
81. Ruda
82. Karczmisku
83. Młoczn
84. Wojciechów
85. Radawiec
86. Babin
87. Wrzelowiec
88. Wandalin
89. Chruślm
90. Boby
91. Moniaki
92. Bęczyn
93. Ratoszyn
94. Skrzynice
95. Majdan Skrzyniecki
96. Bofrzechów
97. Kłodnica
98. Leszczyna
99. Białowola
100. Niedrzwica
101. Popów
102. Swieciechów
103. Janiszew
104. Kosin
105. Mniszek
106. Gościeradów
107. Wólka Gościeradowska
108. Liśnik
109. Olibięcin
110. Wilkołaz
111. Piotrowice
112. Jabłonna
113. Bychawka
114. Piotrków
115. Wierzchowiska
116. Wola Piasecka
117. Gardzienice
118. Siostrzytów
119. Pełczyn
120. Krowica
121. Krasine
122. Siedliszcze
123. Suchodół
124. Łopiennik
125. Pilaszkowice
126. Krzczonów
127. Kiełczewice
128. Bystrzyca
129. Zakrzówek
130. Gałęzów
131. Stara Wieś
132. Zaraszów

133. Kosarzew
134. Gielczew
135. Paper czyn
136. Stróža
137. Słodików
138. Sułów
139. Blinów
140. Rzeczycza Ziemiańska
141. Łychów
142. Foliczna
143. Brzozówka
144. Wierzchowiska
145. Słupia
146. Godziszów
147. Biała
148. Łązek Ord.
149. Krzemień
150. Dzwola
151. Momoty Górne
152. Kapronie
153. Kocudza
154. Frampol
155. Radzięcín
156. Korytków
157. Andrzejówka
158. Bukowa
159. Dąbrowica
160. Hedwiżyn
161. Lipowiec
162. Zurawmica
163. Bodaczów
164. Siedliska
165. Tarnogóra
166. Małochwiej Duży
167. Siennica Różana
168. Wierzchowiny
169. Brzeziny
170. Drewniki
171. Dębowiec
172. Hostynne
173. Majdan Nowy
174. Księżopol
175. Hrebenne
176. Księżomierz
177. Jarczew
178. Osiny
179. Kisielsk
180. Jedlanfeá
181. Sięciaszka
182. Zalesie
183. Nurzyna
184. Celiny
185. Wólka Konopna
186. Jakusze
187. Trzebieszów
188. Szaniawy-Poniaty
189. Swory
190. Bordziłówka
191. Worgule
192. Łukowce
193. Sitadfc
194. Hrud
195. Rokitno kol.
196. Lipnica
197. Kijowiec
198. Zahorów
199. Tuczna
200. Kolembrody
201. Burwin
202. Wólka Plebańska
203. Nosów
204. Polanówka
205. Niemirówek
206. Tarnawatka
207. Szarowola
208. Werechanie
209. Wólka Pukarzowska
210. Wozuczyn
211. Czartowczyk
212. Kraczew
213. Przewale
214. Marysin
215. Telatyn
216. Ułhówek
217. Tarnoszyn
218. Dyniska
219. Majdan Górny
220. Bełżec
221. Zurawce
222. Zatyle
223. Leonów
224. Hredków
225. Ochoża
226. Barowa
227. Majdan Ostrowski
228. Roztoka
229. Chutcza
230. Wola Korybutowa
231. Okopy Nowe
232. SieJec
233. Świerże
234. Radzanów
235. Busówno
236. Majdan Ochoża
237. Dorohusk
238. Kumów

239. Majdam Leśniowski
240. Leśniowice
241. Wereszcze Duże
242. Wólka Petryłowska
243. Żmudź
244. Dąbie
245. Maciejowice
246. Siemień
247. Malanów
248. Kąkolewnica

249. Cichostów
250. Walimna
251. Pawłów Nowy
252. Cicibór Duży
253. Krzymowskie
254. Jelnica
255. Sławacinek Stary
256. Kuzawka
257. Mosty
258. Zamołodeczno

## **SPIS MIEJSCOWOŚCI DO MAPY:**

### **BUDOWNICTWO PODCIENIOWE**

1. Grabanów
2. Porosiuki
3. Bereza
4. Worsy
5. Witoroż
6. Studzianka
7. Kozły
8. Kolembrody
9. Walinna
10. Wiski
11. Komarówka
12. Przegaliny
13. Derewiczna
14. Rudno
15. Dawidy
16. Jabłoń
17. Kolano
18. Dubica
19. Horodyszczce
20. Lyniew
21. Kuzawka
22. Hanna
23. Dołhobrody
24. Hołowno
25. Zał iszczę
26. Zmiarki
27. Dębowa Kłoda
28. Uhinin
29. Kodeniec
30. Wyhalew
31. Krzywowierzba
32. Zuków
33. Stawki
34. Różanka
35. Korolówka
36. Zamołodycze
37. Hola
38. Kropiwki
39. Drozdówka
40. Orzechów Duży
41. Górki
42. Wołoskowola
43. Suchawa
44. Luta
45. Młynki
46. Trzcianka
47. Las Dębowy
48. Braciejowice
49. Głodno
50. Wrzelowiec
51. Józefów
52. Prawno
53. Chruślina
54. Boby
55. Idalin
56. Sosnowa Wola
57. Janiszów
58. Dzierzkowice
59. Urzędów
60. Skorczyce
61. Popkowice
62. Leszczyna
63. Piotrowice
64. Bychawka
65. Gałęzów
66. Stara Wieś
67. Sułów
68. Goraj
69. Tarnogród
70. Maciejowice
71. Brzozowicą Duża
72. Jelnica
73. Krzymowskie
74. Swory

75. Worgule
76. Hrud

77. Zahorów
78. Kniazie

### **SPIS MIEJSCOWOŚCI DO MAPY:**

#### **PLANY DOMÓW Z SIENIĄ W ŚCIANIE SZCZYTOWEJ**

- |                        |                          |
|------------------------|--------------------------|
| 1. Olszyn              | 33. Braciejowice         |
| 2. Bereza              | 34. Głodno               |
| 3. Wojcieszków         | 35. Niezdów              |
| 4. Przytoczno          | 36. Zagrody              |
| 5. Łysobyki            | 37. Trzebieszka          |
| 6. Czemierniki         | 38. Budzyń               |
| 7. Rudno               | 39. Wrzelowiec           |
| 8. Kostry              | 40. Kluczkowice          |
| 9. Bojary              | 41. Wandalin             |
| 10. Kodeniec           | 42. Boby                 |
| 11. Dębowa Kłoda       | 43. Chruslin             |
| 12. Stępków            | 44. Idalin               |
| 13. Makoszka           | 45. Rybitwy              |
| 14. Brzeźnica Książęca | 43. Popów                |
| 15. Górki              | 47. Świeciechów          |
| 16. Orzechów Nowy      | 48. Księżomierz          |
| 17. Dorohuczka         | 49. Mniszek              |
| 18. Serock             | 50. Janiszew             |
| 19. Firlej             | 51. Kosin                |
| 20. Kozłówka           | 52. Józefów              |
| 21. Trzciniec          | 53. Rzeczycza Ziemiańska |
| 22. Nasutów            | 54. Słodków              |
| 23. Ciecierzyn         | 55. Zakrzówek            |
| 24. Chrzążówek         | 56. Stara Wieś           |
| 25. Młynki             | 57. Wierzchowiska        |
| 26. Włostowice         | 58. Słupia               |
| 27. Kowale             | 59. Godziszów            |
| 28. Trzcianki          | 60. Momoty Górne         |
| 29. Polesie            | 61. Hrebenne             |
| 30. Rogów              | 62. Celiny               |
| 31. Las Dębowy         | 63. Trzebieszów          |
| 32. Zakrzew            | 64. Zatyle               |

### **SPIS MIEJSCOWOŚCI DO MAPY:**

#### **DOMY Z SIENIĄ PRZY ŚCIANIE SZCZYTOWEJ**

- |                 |                 |
|-----------------|-----------------|
| 1. Pawłów Nowy  | 8. Kwasówka     |
| 2. Cieleśnica   | 9. Szóstka      |
| 3. Olszyn       | 10. Turów       |
| 4. Rokitno      | 11. Derewiczna  |
| 5. Kłoda Wielka | 12. Rudno       |
| 8. Bereza       | 13. Wojcieszków |
| 7. Drelów       | 14. Przytoczno  |

- |                        |                        |
|------------------------|------------------------|
| 15. Łysobyki           | 02. Księżomierz        |
| 16. Czemierniki        | 63. Janiszew           |
| 17. Milanów            | 64. Słupie             |
| 18. Kostry             | 65. Modliborzyce       |
| 19. Przewłoka          | 66. Goraj              |
| 20. Opole              | 67. Dzwola             |
| 21. Bojary             | 68. Janowiec           |
| 22. Kodeniec           | 69. Moniaki            |
| 23. Dębowa Kłoda       | 70. Idalin             |
| 24. Uhnin              | 71. Jedlanka Nowa      |
| 25. Laski              | 72. Jarczew            |
| 26. Hola               | 73. Osiny              |
| 27. Turno              | 74. Januszówka         |
| 28. Wiryki             | 75. Jamielnik          |
| 29. Luszawa            | 76. Jedlanka Łuk.      |
| 30. Sewerynówka        | 77. Zastawie           |
| 31. Brzeźnica Książęca | 78. Wólka Zastawska    |
| 32. Niedźwiada         | 79. Dąbie              |
| 33. Klementynów        | 80. Tuchowicz          |
| 34. Tarło              | 81. Zalesie            |
| 35. Kaznów             | 82. Biardy             |
| 36. Drozdówka          | 83. Wólka Konopna      |
| 37. Orzechów           | 84. Celiny             |
| 38. Michów             | 85. Nurzyna            |
| 39. Rudno              | 86. Szaniawy-Poniaty   |
| 40. Kunów              | 87. Brzozowicą Duża    |
| 41. Firlej             | 88. Krzymowskie        |
| 42. Kamionka           | 89. Bordziłówka        |
| 43. Skrobów            | 90. Witulin            |
| 44. Kozłówka           | 91. Sławacinek Stary   |
| 45. Wola Semicka       | 92. Wólka Flebańska    |
| 46. Trzciniec          | 93. Burwin             |
| 47. Nasutów            | 94. Kozły              |
| 48. Rudka Kozłowiecka  | 95. Tuczna             |
| 49. Ciecierzyn         | 96. Niemirówek         |
| 50. Chrzążówek         | 97. Tarnawatka         |
| 51. Ignaców            | 98. Nowosiółki         |
| 52. Niezdów            | 99. Komarno            |
| 53. Wrzelowiec         | 100. Studzia/nka       |
| 54. Chruślina          | 101. Jamielnik         |
| 55. Popów              | 102. Wólka Petryłowska |
| 56. Boiska             | 103. Stępków           |
| 57. Urzędów            | 104. Makoszka          |
| 58. Leszczyna          | 105. Krasówka          |
| 59. Skorczyce          | 106. Cichostów         |
| 60. Popkowice          | 107. Krzywowierzba     |
| 61. Dzierzkowice       |                        |

### SPIS MIEJSCOWOŚCI DO MAPY:

PLANY DOMÓW JEDNOTBAKTOWYCH Z SIENIĄ PRZY SZCZYCIE

- |                  |           |
|------------------|-----------|
| 1. Orzechów Nowy | 3. Serock |
| 2. Łysobyki      | 4. Firlej |

5. Kozłówka
6. Trzciniec
7. Nasutów
8. Chrzążówek
9. Młynki
10. Kowale
11. Polesie
12. Trzcianki
13. Włostowice
14. Stara Wieś
15. Karmanowice
16. Las Dębowy
17. Zakrzów
18. Braciejowice
19. Kamień
20. Głodno
21. Niezdów
22. Zagrody
23. Trzebieszka
24. Budzyń

25. Emilcin
26. Janiszkowice
27. Wrzelowiec
28. Kluczkowice
29. Wandalin
30. Boby
31. Chruślin
32. Jedlin
33. Józefów
34. Rybitwy
35. Popów
36. Swieciechów
37. Księżomierz
38. Mniszek
39. Janiszew
40. Kosin
41. Józefów
42. Goraj
43. Tarnogród
44. Ulhówek

## SPIS MAP

1. Mapa sieci osiedleńczej (miejscowości wg wykazu z 21 1965 r. i mapy 1:300 000).
2. Mapa miejscowości wymienionych w indeksie (s. 143—148) . . . . .
3. Mapa miejscowości stałej sieci Polskiego Atlasu Etnograficznego za lata 1953—1955....
4. Mapa badań sztuki ludowej prowadzonych przez Pracownię Dokumentacji Polskiej Sztuki Ludowej Instytutu Sztuki Polskiej Akademii Nauk w Krakowie.
5. Mapa: Plany domów
6. Mapa: Plany domów z sienią w środku
7. Mapa: Budownictwo podcieniowe—
8. Mapa: Plany domów z sienią w ścianie szczytowej
9. Mapa: Plany domów z sienią przy ścianie szczytowej
10. Mapa: Planów domów jednotraktowych z sienią przy szczycie .



## INDEKS NAZWISK I KRYPTONIMÓW

Indeks obejmuje nazwiska autorów publikacji i tytuły prac anonimowych oraz autorów inwentaryzacji. Kryptonimy umieszczono na początku grup literowych. Liczby umieszczone w nawiasach oznaczają numery pozycji bibliograficznych, liczby poza nawiasami wskazują strony, liczby drukowane kursywą wskazują strony katalogu inwentaryzacji.

### A

(a, at, AT) — zob. Treger Anna  
(A. K.) — zob. Klaczyński Adam  
(al) — zob. Albigowski Andrzej  
(an) — zob. Bocian Anna  
(aw) — zob. Wawrzycki Andrzej  
Abraszewska M. 102  
Adamczewska Hanna (11), 19  
Adamiecki Wojciech (12)  
Adamkiewicz Zbigniew (13)  
Ajzenberg M. 99  
*Aktualne zagadnienia muzealnictwa* (14)  
Albigowski Andrzej (15, 16, 17, 18)  
Albiński S. 86  
Alchimowicz J. 81  
Andriolli Elwiro Michał (19, 20, 21, 46)  
Andrzejewski J. (22)  
Antoniewski S. (23)  
Antoszewicz S. (ryt. 347)  
Asmodeusz (24)  
Augustynek T. 74, 79, 95, 104

### B

(ba) (28)  
(BP) (25)  
(B. St.) — zob. Stypulkowski Bohdan  
(BWS) (26)  
Bachmann Alfred (29), 23, 29  
Bachulski J. 98  
Bajer K. 86  
Bałka E. 96  
Bańka M. 104  
Bańska M. 95  
Bara K. 75  
Baran D. 87  
Baran W. 87  
Baranowicz Z. 25  
Baranowski Ignacy Tadeusz (30, 31), 22  
Buranowski W. (rec. 568)

Barburska 86  
Barowa J. 29  
Bartela A. 101, 102  
Bartkiewicz Zygmunt (32)  
Bartyś Julian (33, 34)  
Baruś Marian (35), 23  
Barylska G. 95  
Basara Jan (36), 25  
Baścik K. 87  
Batuszkow P. N. (37)  
Batowski Zygmunt (38), 22  
Baum T. 81, 94  
Bazewicz J. M. (red. 39), 22  
Bazyłko T. 74, 96  
Bąk H. 79, 80  
Bąkowski B. 75  
Berdau F. (40)  
Berezowska R. 102  
Berezowski B. 97  
Bergman M. 80  
Białka K. 97, 104  
Białkiewicz Z. 79  
*Bibliografia Lubelszczyzny* (1)  
Bichler Kazimierz (fot. 41, 54(5))  
Bicz M. 86  
Bieda K. 79  
Biela J. 82  
Bielec B. 97  
Bielecki J. 87  
Bierońska 85  
Biernacki L. 102  
Biernacki Z. 96  
Bitny-Szlachta K. 77  
Bittner H. — zob. Szewczykowa H.  
Błoński L. 74, 95  
Bobrowski Zbigniew (42), 20, 72  
Bocian Anna (43)  
Beczal S. 82  
Bogacz B. 87

Bogdanowski Janusz (44), 26  
 Bogusławski J. 92  
 Bohdanowicz J. 23  
 Bojko Jakub (46)  
 Boniewski Karol (48, 49), 10, 21  
 Bonkowicz Maria (47), 20  
 Borkowska W. 104  
 Borkowski J. 104  
 Borsuk E. 94  
 Bożek E. 86  
 Brataniec J. 97  
 Braun Feliks (50)  
 Breza I. (573)  
 Brochocki W. (51, 52), 21  
 Brodowska Helena (53)  
 Brodzińska E. 95, 105  
 Broniewski Tadeusz (54)  
 Brożyna A. 20, 73  
 Bruckner Aleksander (55), 13, 23  
 Brydziński Antoni (57, 58)  
 Bryk Aleksander (59), 26  
 Brykowski Ryszard (60, 61, 62, 63), 25,  
 26, 27, 106, 109, 110  
 Brynda D. 99  
 Brzezińska Maria (56)  
 Brzeziński J. 99  
 Brzuszek B. 98  
 Brzykczyk Z. 82  
*Budownictwo wsi polskiej* (64)  
 Budzanowski G. 95  
 Budziłło J. 95, 105  
 Budziński Z. 82  
 Buhl M. 77, 78  
 Buratyński M. 75, 82  
 Burszta Józef (65)  
 Busz M. 85, 96  
 Byrniarska E. 97  
 Bystron Jan Stanisław 20, 29  
 Bystydziński M. (68)  
 Bytomski W. 84, 96

## C

(ch) — zob. Chabros Halina  
 Caruk Jan (69), 23  
 Cercha Stanisław (71, 72), 11, 22  
*Cerkwa w seli Korczmyn na Ljublin-  
 szczyjni* (73), 26  
 Cękańska-Zborowska H. — zob. Zbo-  
 rowska Halina  
 Chabros Halina (74)  
*Cenne zabytki w pow. biłgorajskim na-  
 leży otoczyć opieką* (70)  
 Chamiec A. 107  
 Charytańska M. 20, 72  
 Chlebińska D. 87  
 Chlebowski Bronisław (red. 552), 22  
 Chludziński Tomasz (75), 27  
 Chmiel G. 91, 103  
 Chodak 99  
 Chrenkoff S. 97  
*Chrońmy zabytki Lubelszczyzny* (76)  
 Chrzanowski J. 97, 98  
 Chrzanowski Tadeusz (77, 78), 25, 26  
 Chrzaszcz S. 74, 96  
 Chrzaszczewska Jadwiga (79), 22  
 Cichocki 75  
 Ciembronowicz J. 96, 104

Cieśla-Reinfussowa Z. — zob. Reirt-  
 fussowa Zofia  
 Cieślik L. 95, 105  
 Cieszkowscy (573)  
 Cieżki B. 97  
 Ciólek Gerard (80, 81, 82, 83, 84, 315)  
 15, 24, 26  
 Ciszewski J. 99  
 Ciszewski Władysław (83)  
 Cywińska I. 20  
 Czachórski Władysław (86)  
 Czajkowski Jerzy (87, 88), 24  
 Czajkowski St. (89, 90)  
 Czalkowski W. (ryt. 334)  
 Czapla J. 101  
 Czarkowska G. 83, 91  
 Czarnecka Irena (91), 23  
 Czarnecka Maria (współaut. 521, 522),  
 24, 118  
 Cząstka A. 96, 104  
 Czech W. 97  
 Czechowicz Józef (92)  
 Czechowska B. 87  
 Czekał J. 89, 91, 101  
 Czekiński Józef (93)  
 Czempiński Jan (94)  
 Czeranowski Feliks (95), 26  
 Czerepiński A. (fot. — 106)  
 Czerniawski J. 82  
 Czołowski Aleksander (97), 20  
 Czugała 100  
 Czuma I. (red. 136)  
 Czuryło W. 102

## D

Danielak B. 87  
*Data urodzin Henryka Sienkiewicza* (98)  
 Dąbrowska Stanisława (99)  
 Dąbrowski J. 100  
 Dąbrowski Stanisław (100)  
 Dąbski W. 97  
 Delimat Tadeusz (91, 101), 14, 23, 26  
 Dekanowski St. 81  
 Demarczyk E. 89, 91, 101  
 Deńko S. 82  
 Depczyński Wincenty (103, 104), 26  
 Deręgowska J. (102), 27  
 Dernałowicz-Doria Cz. 91  
 Dobrowolski St. J. (105), 11, 22  
 Dobrowolski St. 81  
 Dobrzańska M. 97  
 Doening J. 87, 88  
 Doktor K. 91, 100  
 Doktor Z. 91, 100  
*Dom podcieniowy w Wąwolnicy* (106)  
 Domagała T. 71  
 Domagała W. 102  
 Domańska Z. 79  
*Domek W. Pola zaczątkiem lubelskiego  
 skansenu* (107)  
 Doniglewicz A. 87, 88  
 Donth A. 99  
 Doroszek A. 97  
 Dostatni Jerzy (108)  
 Drabczyński S. 75  
 Drabik W. 118

Dubasowa-Zakrzewska M. — zob. Zakrzewska-Dubasowa Mirosława  
 Dublewicz Zofia (109, 110, 111, 112, 113, 114)  
 Duda Z. 90, 113  
 Dudek M. 87  
 Dudziak 85  
 Dudzik K. 75, 98  
 Dudley J. 97  
 Dulniak M. 82, 101  
 Dumański W. 86  
 Duszyńska Elżbieta (115), 26  
 Dutkiewicz Józef (116), 26  
 Duźniak J. 79  
 Diirschke G. 84, 96  
*Dworek Wincentego Pola* (117, 118, 119, 120, 121, 122, 123, 124)  
*Dworek w Sosnowicy* (125)  
 Dyla J. 79  
 Dylewski R. 89  
 Dynowski W. 107  
 Dziedzic S. 79, 80  
 Dziedzic T. 95, 103, 104  
 Dziekoński J. 78  
*Dziesięć lat niepodległości w województwie lubelskim* (126)  
 Dzikowski Stanisław (127)  
 Dzikowski Wincenty (128)  
 Dziuba M. 87  
 Dziub S. 79  
 Dziurzyńska Z. 97  
*Dzwonnica w Witulinie* (129)

## E

(e) — zob. Markowa Ewa  
 Ekielski (ryt. 130)  
*Encyklopedia rolnictwa i wiadomości związek z niem mających* (131)  
 Ewy B. 87

## F

F. M. S. (137)  
 F. P. — zob. Piątkowski Franciszek  
 Fabia A. 86  
 Faliński Antoni (132)  
 Fedeczko T. 95, 104  
 Fedorowicz M. 97  
 Ferefecka E. 75  
 Ferenc K. 83, 91  
 Figwer M. 80, 102  
 Filek A. 102  
 Filipowicz A. 87  
 Filipowicz (rys. 133)  
 Filuś K. 87  
 Fischer Adam (134, 135, 136), 13, 23  
 Fischer M. 97  
 Flagorowska L. 95, 104  
 Frankowska E. 102  
 Frankowski Eugeniusz (138, 139, 140)  
 Frazik Józef Tomasz (139, 140), 25, 27, 107, 113, 77  
 Freund E. 86  
 Frey K. 97

Fryś Ewa (współaut. 521, 522), 24

**G**al — zob. Gzella Alojzy Leszek

(GOD) (171)  
 Gacek W. 97  
 Gadomska M. 86  
 Gajda J. 87  
 Gajdziński J. (141)  
 Gajek Józef (142, rec. 10), 14, 19, 23  
 Galicka J. 25  
 Galicki W. 108  
 Gancarz Olga (143, 144)  
 Gankiewicz N. (145)  
 Garbień E. 87  
 Gartkiewicz P. 108, 109  
 Gauda Alfred (146)  
 Gawarecki Henryk (147—154, 560, 708, 742, współaut. 155, 513, 700, rec. 229, 230, 505), 17, 25, 26  
 Gawdzik Czesław (współaut. 155), 81  
 Gawełek F. 29  
 Gawin B. 29  
 Gawlas S. 87, 88  
 Gawroński K. 89  
 Gerson Wojciech (758), 21  
 Gierymski Aleksander (rys. 156—159), 21  
 Gintyłówna R. 20, 72  
 Girgas W. (fot. 160), 21  
 Giza E. 86  
 Gleń J. 86  
 Gleń W. 99  
 Glodt J. 95, 104  
 Gloger Zygmunt (68, 161—165), 11, 12, 21, 22  
 Głos 85  
 Gluziński Józef (166), 10, 20  
 Gładysz M. 87  
 Głębocki A. (rys. 167)  
 Głodzik Wiktor (168), 75, 78, 79, 92, 94  
 Gnot Lesław (169, 170)  
*Godów — dwór* (172)  
 Godlewski M. 84  
 Golenia 86  
 Golonka Z. 80  
 Gonciarz A. 86  
 Gorczyca W. 83, 91  
 Gorgoń M. 97  
 Gościmski W. (173, 174), 21  
 Gowarzewski A. 87  
 Gozdek W. 89, 98  
 Górak Jan (175—186), 24, 26, 27, 28, 70, 77, 78, 81, 84, 85, 88, 89, 90, 92, 93, 94, 96, 99, 100, 101  
 Gorczyński J. 97  
 Górny Bolesław (187), 23  
 Górski W. (fot. 452), 106, 103  
 Grabarz W. 107, 107  
 Grabowska H. 97  
 Grabski Władysław (189, współaut. 769), 20, 73  
 Gradowski Michał (190), 26  
 Graefe J. 89  
 Graff A. 83, 91  
 Grajewski Ludwik (2), 19  
 Grochowski St. 77  
 Gronuś B. 99  
 Grudzińska J. 79  
 Gryczyńska J. 79  
 Gryta W. (fot. 191, 192)

Grzech E. 97  
Grzyb J. 79, 80  
Grzymek J. 75  
Gudebska Danuta (193, 194, 195)  
Gumiński H. (rys. 196)  
Gumowski Jan (197), 12, 22  
Guniewicz Genowefa (198), 23  
Gut R. 79, 80  
Gutowski Wojciech (199, 200), 9, 20  
Gwizdała J. 79

Gzella Alojzy Leszek (201—212)

## H

H. D. (215)  
H. G. — zob. Gawarecki Henryk  
Har. B. (fot. 214)  
Habowski S. 79, 80  
Haczewski 89, 101  
Hain H. 89, 91, 100  
Halej Mikołaj (213), 23  
Hanus J. 79, 80  
Hartman 85  
Hebda E. 97, 103  
Hebda Z. 91  
Herstein E. 76, 80, 97  
Hirsz Zbigniew Jerzy (216)  
Hofbauer B. 82  
Hoffmanowa z Tańskich Klementyna (217), 9, 20  
Holeksa K. 77  
Hółociński A. 78  
Hołówko S. 100  
Horain A. 96  
Horoszko M. 86  
Howain A. 84  
Hryniewska Grażyna (218—222)  
Hubel A. 76, 80, 97  
Hunicz A. 106  
Husarski W. (223)  
Huzar Jan (fot. 224—226)

## I

(...i) (227)  
(in) — zob. Hryniewska Grażyna  
*Ile było wiatraków przed wojną?* (228), 27  
Indulski A. 98  
Irlík W. 79  
Iskrzycka Irena (229), 24  
Iwanicka J. 102

## J

(JAG) — zob. Gudebska Danuta  
J. B. (231), 26  
(jk) — zob. Kozłowski Janusz  
J. L. (232)  
J. P. — zob. Porębski Józef  
(jst) — zob. Jadczak Stanisław  
(jur) — zob. Jurkowski Janusz  
J. T. (223), 21  
Jabłonowski Aleksander (234), 22  
Jabłońska J. 80  
Jabłoński M. 80  
Jackowski Aleksander (współaut. 235), 26  
Jadczak Stanisław (fot. 236)  
Jagoda J. 102

Jakubowska Maria (238)  
Jaksan T. 99  
Janas J. 101  
Janicki Cz. 81  
Jankowicz J. 87  
Jankowski Edmund (fot. 230, 240)  
Jankowski Wojciech (współaut. 241)  
*Jarmark w Wereszczynie* (242)  
Jarmuł Stanisław (243), 26  
Jarnuszkiewiczowa Jadwiga (współaut. 235), 26  
Jarosz K. 95, 104  
Jaroszek A. (244)  
Jaroszewski Tadeusz S. (245), 26  
Jaroszyński Wacław (246), 27  
Jasieński Henryk (247)  
Jastrzębska Mirosława (248), 23  
Jastrzębski A. 75  
Jaśkiewicz Zbigniew (249, 250)  
Jefimow 89  
Jekielek B. 95, 104  
Jędrak A. 75, 82  
Jędrysko T. 80  
Jobko E. 84, 96  
Joseph E. 84, 96  
Jóźwiak A. 87  
Jung W. 81  
Jurkowski Janusz (251—256)  
Jurkowski St. (257)

## K

K. R. (rec. 298)  
(Kt) (357)  
Kaczmarczyk K. 86  
Kaczmarczyk Dariusz (258), 25, 26, 113  
Kadłuczka A. 88, 96  
Kalinowski I. 85  
Kalinowski T. 96  
Kalinowski Wojciech (259—262), 6, 15, 19, 20, 24, 28  
Kamieński St. (263—266)  
Kamińska Bożena (267)  
Kamiński Bronisław (268—270), 21  
Kamiński H. 96  
Kamiński Ireneusz Jan (271—275)  
Kamiński K. 84  
Kamiński Zygmunt (rys. 276)  
Kancelarz Feliks (277)  
Kania Z. 80, 102  
Karczewski Antoni (278), 23  
Kargol Andrzej (279)  
Karłowicz Jan (280), 11, 22  
Karmański A. (ryt. 233)  
Karoli A. (281)  
Karwański S. 97  
Karyś T. 90, 103  
*Katalog kościołów i duchowieństwa diecezji siedleckiej czyli podlaskiej* (282)  
*Katalog Wystawy Architektonicznej* (283)  
*Katalog Wystawy Rolniczo-Przemysłowej w Lublinie* (284)  
*Katalog Zabytków Sztuki w Polsce* (285)  
Kawecki A. 85  
Kazimierski R. (602), 106  
Kądziołka J. 79

- Kellerman A. 82  
 Kępa Elżbieta (286, 287), 28  
 Kępa W. 99  
 Kiełboń Czesław (288), 106  
 Kiełczewska (189)  
 Kiełkowicz B. 97  
 Kierek Aleksander (290)  
 Kieroń K. 79  
 Kilarz K. 91, 100  
 Kisielewski J. 95, 105  
 Kisilewicz Leonilla (291), 26  
 Kiśniewska M. 97  
 Klaczyński Adam (293—295)  
 Klein Franciszek (296—298), 11, 22  
 Kleniewski Witold (299)  
 Klepacki S. 86  
 Klimaszewska Jadwiga (301), 14, 23  
 Klimczyk M. 97  
 Klimek Adam (301), 14, 23  
 Klimek D. 99  
 Kloserowski R. 76  
 Klukowski J. 82  
 Klukowski Zygmunt (red. 301, 570), 14, 23  
 Klunziak Czesław (302), 17, 27  
 Klembukowski Bolesław (303), 23  
 Kloczek W. 101  
 Kłoczowski J. 107, 108, 109  
 Kłós Juliusz (304), 94  
 Kłós K. 92  
 Kłosak A. 102  
 Knorr Mirosława (305, 306)  
 Kobielski St. (307)  
 Kochański S. 103  
 Koczurek W. 95, 104  
 Kokoszka S. 102  
 Kolasa A. 87  
 Kolberg Oskar (280, 308—311), 10, 21  
 Komendera J. 88  
 Konarski S. 20, 72  
 Kondziołka W. 82  
 Konieczko J. 82  
 Konior L. 97  
 Konopacki Jan (rys. 312)  
 Konopka D. 84, 85, 96  
 Konopka J. 89  
 Konopka M. (współaut. 231)  
 Koński R. 97  
 Kopczyński B. (rys. 313, 673)  
 Kopczyński Stanisław (314), 26  
 Kopeć M. 87  
 Kopkowicz Franciszek (315), 26  
 Kopydłowski Bogusław (536)  
 Kornecki M. (316), 25, 26  
 Korzon Tadeusz (317)  
 Kosiński W. 82  
 Koskowski Bolesław (318—322), 11, 21  
 Koskowski Bronisław (323)  
 Kossakowska-Szanajca Z. 25, 113  
 Koszel S. 95  
 Kościński M. (fot. 324, 325)  
*Kościół parafialny w Tomaszowie Lub.*  
 (326)  
*Kościółek w Dubience* (327)  
 Koterba B. 99  
 Kotyło E. 101  
 Kowal J. 96, 104  
 Kowalczyk A. 84, 96  
 Kowalczyk J. 87  
 Kowalczyk Jerzy (3, 328, 329, współaut. 330), 25, 107, 113, 77  
 Kowalewska K. 87  
 Kowalski Marek Arpad (331)  
 Kowerska Zofia Antonina (332)  
 Kowicki M. 87  
 Kozakiewicz L. 108, 109  
 Kozarski (rys. 333—335)  
 Kozdraś T. 97  
 Kozień M. 95, 104  
 Kozień T. 76  
 Kozicki J. (fot. 336)  
 Kozierowski W. 88, 92  
 Kozłowski D. 84, 96  
 Kozłowski Janusz (337)  
 Kozłowski M. 88  
 Koźmian Kajetan (338, 538), 10, 21  
 Koźmian Władysław (339)  
 Kóplinger R. 84, 96  
 Krajewska Julia (ryt. 312)  
 Kramarski A. 74, 96  
 Kramarz Z. 94, 105  
 Krapkowicz J. 85  
 Krassowski Czesław Witold (340—345), 15, 20, 24, 72  
 Kraszewska Józefa (346)  
 Kraszewski B. (rys. 347)  
 Kraszewski Kajetan (348, 349), 21  
 Kraśnicki J. 82  
 Krauze B. 79  
 Krawczyk J. 82  
 Krawczyk W. 85, 96  
 Krjehbaum E. (350), 12, 22  
 Kriger D. 97  
 Kropisz Z. 78  
 Król Mieczysław (351, 352), 27  
 Królik J. 25, 107, 113  
 Kruk J. 91  
 Krupowicz 89  
 Kruszakin U. 89  
 Krużel J. 88  
 Krygowska A. 79, 80  
 Krynicki K. (354)  
 Krysa A. 85, 89  
 Krzanowski B. 88, 94  
 Krzanowski W. 96  
 Krzemiński A. 80  
 Krzemiński H. 102  
 Krzysztofowicz Stefania (353), 17, 26  
*Księga pamiątkowa wystaw lubelskich*  
 (355, 356)  
 Kubala M. 98  
 Kubas A. 97, 98  
 Kubiak J. 107, 108, 109  
 Kuchanowicz-Zambrzycka A. 29  
 Kuchta Z. 93, 103  
 Kucia J. 74, 96  
 Kuglin-Kamińska J. 76  
 Kukulski A. 87  
 Kuleszyński J. 86  
 Kumor H. 82  
 Kuncewicz Adam (358), 19  
 Kunicki Leon (359, 360)  
 Kunysz J. 74, 96  
 Kupiec D. 83, 91

Kupracz. K. 97  
Kural W. na  
Kurczyk J. 83  
Kurnik A. 79, 80  
Kurzątkowska Alicja (3, 288, 361—364, współaut. 330), 17, 26, 106, 108  
Kurzątkowski Mieczysław (365—374), 17, 24  
Kusiba Marek (375), 27  
Kutrzebianka K. 25, 113  
Kwaśniewski Krzysztof (376), 25  
Kwiatek E. 87  
Kwiatkowski K. 77, 78, 86, 90, 93, 94, 98, 99  
Kwiczała M. 25, 113

## L

Lachert B. 89  
Lankosz A. 102  
Laprus Z. 103  
Laskowski K. (337)  
Laurentowski B. 80  
Łagawa J. 82  
Lechowski J. 90  
Leiter B. 98  
Lenartowicz K. 102  
Leo Leopold (fot. 381, 525)  
Lerue A. (379), 10, 21  
Leśkiewicz M. 83, 91  
Leśniak L. 80, 102  
Leśniodorski Z. 93, 103  
Levitteux H. (58)  
Lewandowski J. 79, 80  
Lewczuk S. 99  
Lewczuk Z. 102  
Lindner 89  
Lipa D. 77  
Lipowiec T. 88, 92  
Lipska J. 74, 76, 79, 83, 93, 95  
Liś Józef (380)  
Lisik 89  
Lisowska E. 86  
Ljubarskyj Semen (378)  
Loegler R. 77  
Lubomirski J. T. (382, red. 131), 21  
*Lubliniana w „Ziemi”* (5)

## Ł

Łabędź T. 87  
Łańko E. 97  
Łaszkiwicz A. 98  
Łazowski N. 80, 101  
Łobaczowski M. 103  
Łopaciński Hieronim (22, 383—387, 511, 697), 12, 22  
Loski J. (388)  
Łozipska-Wolf B. (742), 25  
Łoziński Jerzy Z. (390, 560, 742), 25, 26, 115  
Łukaśik H. 97  
Łuskina E. (391), 22  
Łysak W. 79

## M

(maz) — zob. Mazurek Leszek  
(Mar) (401)  
(mbk) — zob. Kamińska B.

M. N. G. (430)  
(mp) (392)  
Mach 100  
Machnik S. 75  
Maciąg Michał (303, 394)  
Maciejko R. 80  
Majdan J. 80  
Major K. 87  
Majewski Feliks (395), 22  
Majewski Jan Stanisław (396, 397), 23  
Majka B. 80  
Majkut Józef (398)  
Maksymowicz O. 74  
Malik B. 86  
Malinowski P. 20, 95, 105  
Maliszewski P. 72  
Malus E. 103  
Małagowski K. 92  
Małeckie 77  
Małek A. 101  
Mann Aleksander (399, 400)  
Marciniak R. 91  
Marciniak M. 99  
Marczak Krystyna (402, 403), 24  
Marguliesówna G. 83  
Margulius S. (fot. 404)  
Markowa Ewa (405)  
Markulius W. 86  
Marszczyzna E. 95  
Maryniak R. 83  
Masłów Leonid (407)  
Masłowski Stanisław (mai. 408, 409)  
Maszyński J. (rys. 410)  
Maślanek E. 90, 103  
Matylewicz J. 101  
Mazurek Leszek (411—415, współaut. 405)  
Mazurek Z. (416)  
Mączyński Z. 78  
Melnarowicz M. 97  
Miazga Zbigniew (fot. 757)  
Michalak A. (T) 74, 76, 78, 79, 82, 83, 93, 95, 104  
Michalak B. 82  
Michalczuk Stanisław (417, 418), 27, 106  
Michałowski J. M. (rec. 2), 19  
Michno P. 86  
Mickiewicz M. 95  
Mićkowska M. 102  
*Miejsce urodzin H. Sienkiewicza* (419)  
Międzybłocki B. (420), 23  
Mikulski Józef (421)  
Mikulski Zygmunt (422)  
Milowicz K. (423)  
Miłobędzki Jerzy Adam (390, 424, 426, 560, oprac. 425), 15, 24, 25, 26, 109, 115  
Mirośław Jacek (fot. 427—429)  
Mirska K. 86, 95  
Miśkiewicz E. 90, 103  
Miśkowska M. 102  
Mizera C. 89  
Młodzianowski K. 75, 82  
Młyniec M. 84, 96  
Mnikowski K. 102  
Mokłowski Kazimierz (431), 11, 22  
Molin R. 75

*Monografia ilustrowana kościołów  
rzymskokatolickich w Królestwie  
Polskim* (432, 433)

Morawek A. 85, 89

Morawiecka A. 92, 100

Moszyński Kazimierz (434, 435), 12, 22

Mulkiewicz O. (współaut. 521, 522), 24

*Muzea na Lubelszczyźnie* (436)

*Muzeum Wsi Lubelskiej* (437—439)

## N

Naglicki F. 91, 103

*Najmniejsza...* (440)

Nawrocki E. 77

Nax J. F. 20

Negrey M. 99

Nestiukowa Irena (441), 23

Nesterski Z. 87

Niemczyk S. 91, 103

*Nieco o przeszłości kościoła goreckiego*  
(443)

Niemirski W. (13)

*Nie muzeum, ale dom pisarza* (444)

Niepokój L. 83, 91

Niewalda W. 79, 80

Niewiara R. 90, 103

Niezabitowski A. 102

Nikipierowicz R. 82

Nizińska M. 90, 103

Norblin Jean Pierre 9, 20, 22

Nowak M. (445)

Nowak S. 75, 80

Nowakowska J. 83

Nowakowska R. 28

Nowakowski J. 91

Nowakowski Kazimierz (446)

Nowakowski T. 28

*Nowe skanseny w Olsztynku i Lubli-  
nie* (442)

Nowicki E. 77

*Nowosiółki, gmina Moniatycze* (fot. 447)

Nycz J. 85

## O

*Ochrona zabytków na Lubelszczyźnie*  
(448)

Okniński R. (rys. 449)

Olas A. 84

Olas M. 96

Olech J. 85, 103

Olejniczak T. 87

Oleksy M. 75, 82

Olesiejuk Feliks (450), 23

Olszańska Z. 91, 100, 101

Olszański Jan (451)

Onoszko Eugeniusz (452), 106

Optolowicz Janusz (453—456), 23

Orda Napoleon (rys. 120, 457)

*Orkiestra Włościańska w Starym Za-  
mościu* (458)

Orłowski Ryszard (459)

Ostaszewska A. 86

Osk-rwianka M. 95, 105

Ostrołęcki S. (557)

*Ostrówki w Podlaskiem* (480)

*Ostatnie chaty w Paszenkach* (461)  
Oziński C. 75, 98

## P

(pa) — zob. Pająk Henryk

Paczka L. 91

Pająk Henryk (462—465)

Pałka J. 84, 96

Paprocki Józef (fot. 466)

Parma W. 84, 96

Pasternakiewicz A. 85, 96

Pawlak S. 81, 94

Pawlukiewicz H. 74, 95

Pawluśkiewicz J. 82

Pawłowska K. 87

Pawłowska-Wielgus Anna (692)

Peroń W. 83, 90

Peter Janusz (467—469), 14, 23

Petera Janina (470, 471), 17, 28

Petr B. 86

Pękański Michał (472—475), 17, 26, 27

Pianko S. 76, 80, 97

Piasecki Jakub (476)

Piaścik Franciszek (477—479), 15, 19,  
24, 72

Piątek Wincenty (480), 26

Piątkowski Franciszek (451)

Piąstka B. 75

Piechotka Kazimierz (482, współaut.  
483), 20, 72

Pieczara R. 103

Pieczonka E. 102

Piekarz M. 102

Piergies B. 93, 103

Pieszko Michał (484)

Pietz M. 80, 95

Pilut S. 87, 90, 99

Pinkalski F. 75

Piotrowicz T. (485), 23

Piórecki J. 83, 91

Piwocki Ksawery (486—489), 17

Pleszczyński Adolf (490—492), 11, 22

Pluta E. 86

Płaski J. 86

Płaszewski T. 90, 103

Płytycz Z. 86

Pniak M. 80

Podgórski J. 87

Podgórski Maciej (493)

Podsada R. 87

Pokropek Marian (rec. 568)

Polak T. 20, 72

Poleszak J. (494)

*Polski Atlas Etnograficzny* (497)

Polski Jan (495, 496)

Poniatowska H. 76

Poniatowski Stanisław (498), 23

Ponurkiewicz J. 95, 105

Porębski Józef (499)

Poźniak K. 87

Prokopow B. 103

Prószyński K. 78

Przuse B. 89

Przechera Z. 86

Przegaliński Robert (500—502)

Przewłocki Konstanty (503)

*Przewodnik po Polsce* (504)  
Przyborowski J. 85, 89  
Przyborowski Walery L. (505), 17, 26  
Przyłuska J. 90, 103  
Przystał A. 101, 102  
Przystański S. (red. 131), 21  
Przysłópska D. 90, 103  
Pstrokońska Barbara 506, 507  
Pszenny Adam (508)  
Puciata 85  
Pukasiewicz Stanisław (314)

## Q

(q) — zob. Wójcikowski Włodzimierz

## R

(raW) — zob. Wolak Ryszard  
(ren) — zob. Rędzfoch Bronisław  
(R. Ł.) — zob. Łopaciński Hieronim  
Rabiega W. 103  
Rachtan S. 83  
Raclawski A. 96  
Raczkowski J. 85  
Raczyński Jerzy (512), 90, 23  
*Radostów — dworek Dobieckich* (513)  
Radwan R. 83, 91  
Rajski T. 82  
Rak J. 75, 82  
Raniecki A. 94  
Reckowicz Kazimierz (514)  
Rewski Z. 107  
Reinfuss Roman (6, 7, 515—520, współaut. 521—523), 14, 15, 20, 23, 24, 26, 118  
Reinfussowa-Gieśla Zofia (524), 24  
Rembertowicz T. 107, 108, 109  
Rędzioch Bronisław (525)  
Riess M. 74, 96  
Rowińska-Smulikowska E. 25, 107, 110  
Różalski J. 90, 103  
Rudzińska M. 100  
Rulikowski Józef (526)  
Rusek Tomasz (527)  
Rusińska-Kurzątkowska Alicja — zob. Kurzątkowska Alicja  
Ruski K. — zob. Moszyński Kazimierz  
Ruta Marcin — zob. Gancarz Olga  
Rutkowska A. 85, 86, 103  
Rutkowska J. 113, 115  
Rutkowski H. 108  
Rutkowski M. (528)  
Rymut Z. 95  
Rzuchowski J. S. 92

## S

S. (529), 21  
SD 21  
(ska) (532)  
St. W. (530—531)  
Słow. W. (fot. 533)  
(st) (534)  
(sww) — zob. Wojnarowicz Stanisław W.  
Saczewski Cz. (535)  
Sagan P. 86  
Sakławski Władysław (553)

Samek Jan (rec. 536), 25  
Sądecki G. 94, 105  
Schmidt M. 85  
Schultz Arved (537), 12, 22  
Selwa J. 75  
Seruga J. (538)  
Seruga W. 75, 82  
Seweryn T. (539)  
*Siedliszcze — dwór* (541)  
Sieniawska A. 84  
Siennicki J. 80, 95  
Sierocka B. 75, 98  
Sierpiński Seweryn Zenon (542), 10, 21  
Siuder K. 92  
Skalski K. 88, 96  
*Skansen — muzeum wsi lubelskiej* (543, 544)  
Skarżyński Tomasz (545), 25  
Skaza E. 86  
Skibiński Stanisław (546, 547)  
Skoczylas Wł. (rys. 548, 549)  
Skotnicki B. 90, 103  
Skórka J. 87  
Skrzyńska K. (550)  
Skrzypczyk J. 76  
Skrzypek E. 85, 89  
Skrzypek Z. 86  
Ślapa J. 75, 82  
Sliż J. 101, 102  
Słabiak A. 90, 92, 100  
Słaboń L. 83, 91  
*Sławinek i jego wody mineralne żelazne* (551)  
*Słownik geograficzny Królestwa Polskiego* (552)  
Smoczyński M. 85  
Smoleńcówna Karolina (554)  
Smulikowska E. — zob. Rowińska-Smulikowska E.  
Sobolewska K. 87  
Sochaniewiczówna J. (555)  
Sokalski Bronisław (556), 11, 22  
Sosnowski O. 13  
*Spalił się kościół* (558)  
*Spis zabytków architektury i budownictwa* (560)  
Spiss T. (559), 22  
Splawiński A. 85  
*Splonął zabytkowy kościół* (561)  
*Sprawozdania Towarzystwa Opieki nad Zabytkami Przeszłości w Polsce* (562)  
*Sprawozdanie z działalności sejmiku hrubieszowskiego* (563)  
Spytkowski R. 90, 103  
Srebrowski J. 98  
Sroczyńska Janina (564)  
Staniec Z. 84  
Staniszewska Zofia (565, 566, 571), 11  
Staniszewski Tadeusz (567), 26  
*Stara cerkiew modrzewiowa* (572)  
Starachowicz K. 85  
Starkiewicz Z. 82  
Starzak E. 90, 103  
Staszczak Zofia (8, 568, 569), 6, 14, 19, 20, 23  
Staszewski Jan (rys. 699)



Staszic Stanisław (570)  
*Staw w pow. chełmskim* (573)  
 Stawecka A. 82  
 Stawiski E. (red. 131), 21  
 Stelmaszczyk Jan (574—576), 23  
 Stępień Waldemar (577—581)  
 Stępski W. (rys. 582)  
 Stokłosa H. 80, 102  
 Stronczyński Kazimierz (583), 10, 20  
 Strzelecki R. 86  
 Stuchlik L. 99  
 Stuczyński S. 86  
 Stworzyński Mikołaj (594), 10, 21  
 Stypułkowski Bohdan (584—593)  
 Styrna K. 79, 80  
 Suchy J. 75  
 Sudół E. 85, 89  
 Suffczyński Kajetan (595)  
 Sulerzycka T. 25  
 Sulimierski Filip (red. 552), 22  
 Sumara J. 22  
 Surowiecki Władysław (596), 27  
 Surówka A. 90, 103  
 Sus L. 87  
 Swałtek 83, 91  
 Sychłowy W. 79, 80  
 Syguła 98  
 Szafer Tadeusz Przemysław (597)  
 Szafran L. 75  
 Szanajca Z. — zob. Kossakowska Z.  
 Szandomirski J. (fot. 452), 106, 108  
 Szaszkw B. 87  
 Szawerna H. 77, 78  
 Szczepkowska K. 25  
 Szczypa K. 23  
 Szejnert Małgorzata (599), 27  
 Szeligowski K. 85, 89  
*Szematyzm grecko-katolicko-ducho-*  
*wenstwa zluczonych eparchij Pere-*  
*my&koj, Sambirskoj, Sjanickoj na Rik*  
*Bożyj 1938—1939* (600)  
 Szendera M. 84, 96  
 Szewc Błażej (601)  
 Szewczykowa-Bitner H. 29  
 Szolc S. 75, 80  
 Szoloniczki H. 74, 84, 96  
 Szopiński M. 83, 91  
 Szorsz K. 87  
 Szrajerówna S. 83  
 Sztokajło K. 84  
 Szubert J. 90, 103  
 Szutkowski E. 90, 103  
 Szyburska Teresa (602), 106, 109  
 Szydłowski Tadeusz (603), 12, 22  
 Szyller Stefan (604—606, 654), 12, 22  
 Szymańska E. 87  
 Szyszko-Bohusz Adolf (607, 608), 11, 22  
 Szyszkowicz Z. 86

**S**  
 św. — zob. Świąder Janusz  
*Śladem romantycznej historii* (609)  
 Sliwina Wanda J. (616), 23  
 Sliwińska 85  
 Sliwiński W. 91  
 Sliwiński Z. 84

Ślusarczyk L. 80  
 Ślusarek J. 74, 96  
 Śmieszko B. 80  
 Świąder Janusz (610)  
 Świątkowski Wacław (611—613), 13, 23  
 Świderek Kazimierz (614)  
 Świderski J. (współaut. 523), 26  
 Świerczek B. 77, 78  
 Świgniak M. 91, 100, 101

## T

(t) — zob. Targoński Mieczysław  
 (tm) — (637)  
 Turysta (664)  
 Targoński Mieczysław (617—629)  
 Tarnowski Włodzimierz (630)  
 Tatkiewicz Władysław (631), 13, 23  
 Tełyński K. (632)  
 Teneta 86  
 Teodorowicz Jadwiga (633), 26  
 Tisończyk S. 78  
 Tłoczek Ignacy (634—636), 15, 16, 24, 26  
 Tokarzewski 77  
 Tomasiak M. 85, 96  
*Tomaszów Lub.* (fot. kościoła i dzwon-  
 nicy — 638)  
 Topolnicka H. 85  
*Tradycja budownictwa ludowego* (654)  
 Trawińska Maria (655), 25  
 Treger Anna (639—653)  
 Trembecki Jan (656—658)  
 Trybulski A. 87  
 Trzebiński Marian (659—663, 712)  
 Trzeciak J. 82  
 Trzos Z. 84  
 Tylman z Gameren (258)  
*Typy ludowe i stary Bug pod Dubienką*  
 (665)  
 Tyszcza W. (666)

## U

Uhorczak Franciszek (553)  
 Umińska M. 90, 103  
 Uniechowska F. 25  
 Ungeheuer N. 86, 96, 104  
 Uramowicz M. 87  
 Urbanik T. 90, 103  
 Urmowski Seweryn (667), 9  
 Uszczyk W. 84, 96

Verdmon de Jacques Leonard (668)  
 Vogel Z. (669, 758)  
 Vogt O. 99, 100

## W

W. D. (670)  
 Wer. J. (671)  
 (wu) — zob. Wójcikowski Włodzimierz  
 Wielgus-Pawlowska Anna — zob. Pa-  
 włowska Anna  
 Wacławek M. 80, 102  
 Wacowski A. 91, 100, 101  
 Wadowski Jan Ambroży (672)  
 Wagner W. (fot. 675)  
 Wałag F. 87

- Walewski Władysław (red. 552), 22  
 Walicka Anna (676)  
 Walkowski A. 96, 104  
 Wankie Władysław (673)  
 Wanowski Jan (674), 23  
 Warchałowski Jerzy (677)  
 Warnkówna Jadwiga (79), 22  
 Wasilewski Zygmunt (678), 11, 22  
 Wasyluk Marcin (679), 23  
 Wawrzeńczyk M. (rys. 680), 21  
 Wawrzosek J. (681)  
 Wawrzycki Andrzej (682, 683)  
 Weber P. 91, 103  
 Wejchert Kazimierz (690)  
 Wele S. 87  
 Welna Matylda (684), 27  
 Weremczuk Stanisław (685—687)  
 Werndl E. 90, 103  
 Wesołowska Henryka (688), 84  
 Wesołowski J. 102  
 Weychert Henryk (689)  
 Wędrychowicz P. 102  
 Węgrzecki A. 104  
 Wętkowski L. 104  
 Wiatrowski Antoni (691)  
 Wieczorek J. 75  
 Wielicka A. 27  
 Wielochowski W. 86  
 Wieluński Jan (693), 27  
 Wieniarski Antoni (694, 695), 21  
 Wierciński Henryk (696), 22  
 Wiercińska J. 25  
 Wierzbicki B. (fot. 697)  
 Wieszczycka A. 91, 103  
 Więk S. 84  
 Wijowski J. 84  
 Wilczyńska A. 91, 103  
 Wilczyński J. (699)  
 Wilgat Krystyna (współaut. 700), 26  
 Wilgat Tadeusz (współaut. 700), 26  
 Wilkosz R. 86  
 Willa „Podgórze” p. B. Orłowskiego w  
*Puławach* (701)  
 Willaume Juliusz (702)  
 Winiarz Z. 25, 109, 110  
 Winkler Aleksandra (703), 21  
 Winkler Wł. 81  
 Wisznicki M. (704—707), 12, 22  
*Wiszniów — dwór* (708)  
 Wiśniewski A. 84  
 Witkiewicz B. 84, 96  
 Witkiewicz S. 83  
 Witowt (709—710)  
*Wizyta pasterska J. E. Biskupa Sufra-  
 gana lubelskiego ks. A. Jełowickiego*  
 (711)  
 Włodek Ludwik (712)  
 Włosowicz T. 84  
 Wnęk K. 90, 103  
 Wojas A. 86  
 Wojciechowski Jarosław (713), 12  
 Wojciechowski Stefan (714, 715)  
 Wojda A. 77  
*Województwo lubelskie jako teren tu-  
 rystyczny* (716)  
*Województwo lubelskie w Słowniku  
 Geograficznym* (553)  
 Wojna J. 97  
 Wojnarowicz Stanisław W. (717—720)  
 Wojtkiewicz K. 98  
 Wojtych E. 87  
 Wojtyczka A. 102  
 Wołak Ryszard (721—724)  
 Wolska A. 99  
 Wolski J. 78, 93  
 Wollanek T. 97  
 Wołyński J. (fot. 725)  
 Woydyno Władysław (727), 23  
 Woytan Z. 75  
 Woźniak A. 82  
 Woźniak M. 84  
 Wójcicki K. W. (166, 280), 10, 20  
 Wójcik E. 86  
 Wójcik J. 80, 101  
 Wójcik R. (728)  
 Wójcik W. 90, 103  
 Wójcikowska Zofia (729)  
 Wójcikowski Włodzimierz (509, 510,  
 730—734), 17  
*W przyszłym roku prawie nowy dwo-  
 rek Kościuszków* (736)  
 Wróbel Z. 95, 105  
 Wróblewski Tadeusz (735)  
 Wullert A. 83, 91  
 Wunderlich E. (737), 12, 22  
 Wyczalek L. 87  
 Wyczółkowski Leon (rys. 738)  
 Wydrzyński S. 91, 103  
*Wykaz inwentaryzacji zabytkowego bu-  
 downictwa ludowego wykonanych w  
 latach 1920—1960* (739)  
*Wykaz zabytków województwa lubel-  
 skiego* (740)  
*Wykryto sprawców podpalenia kościoła*  
 (292)  
 Wysocka M. 91, 103  
 Wyspiańska M. 85, 96  
**Y**  
 y (776)  
**Z**  
 (zbm) (757)  
 (zd) (761)  
 (zef) (759, 760)  
 Z. St. — zob. Staniszevska Zofia  
 Zaap K. 93, 99  
 Zabawa Mściwój (741)  
 Zabięgło A. 84, 96  
*Zabytki architektury i budownictwa w  
 Polsce* (742)  
*Zabytkowy dworek W. Pola* (743)  
 Zacharski Z. 82  
 Zachwatowicz Jan (red. 744), 15, 24  
 Zagrodzki T. 107, 108  
 Zajdler H. 95  
 Zajkowski A. (ryt. 268)  
*Zakład kąpielowy na Sławinku* (745)  
 Zakrzewska-Dubasowa Mirosława (746)  
*Zalążek muzeum twórczości ludowej*  
 (747)

Zaleski Konrad (fot. 748—751)  
Zalesko A. 91, 103  
Zalewski Ludwik (752), 26  
Załuczowska A. 91, 103  
Zambrzycka A. — zob. Kuchanowicz-  
-Zambrzycka A.  
Zamecznik W. 100  
Zamorski H. 85, 89  
Zaremski (fot. 753)  
Zarębski Wiktor (754), 21  
Zaucha W. 85, 89  
Zawada M. 91  
Zawadzki Józef (755)  
Zawistowski S. (fot. 756)  
Zborowska-Cekalska Halina (758)  
Zdrzelnik J. 102  
Zdziarski Bolesław (762)  
*Z dzieła „Wieś i miasteczko”* (763)  
Zechenter Witold (764), 27  
Zieliński K. 91, 103  
Zieliński S. 81

Zieliński Kładysław K. (765)  
Zięba Józef (766)  
Zin Wiktor (767, 768, współaut. 769), 16,  
20, 25, 73, 96  
Znosko J. 80  
Zubrzycki-Sas J. (770), 12, 22  
Zugaj Zbigniew (fot. 771)  
Zuziak Z. 90, 103  
Zwołak Antoni (772), 23  
Zwołakiewicz Henryk (9, 10), 6, 14, iq,  
23  
Zys E. 85

## Ż

Żaki J. 77  
Żbikowski Piotr (773)  
Zuchalska S. 80, 101  
Zukiw B. (774)  
Żurowski T. (541)  
Życzyński Henryk (775)

## INDEKS NAZW GEOGRAFICZNYCH

Indeks obejmuje nazwy miejscowości zamieszczone w tekście opracowania, bibliografii, katalogu inwentaryzacji i załącznikach. Nazwy miejscowości występujące na mapach PSL IS PAN w Krakowie są zamieszczone w oddzielnych wykazach. Liczby w nawiasach oznaczają numery pozycji bibliograficznych, liczby poza nawiasami wskazują strony, liczby drukowane kursywą oznaczają strony katalogu inwentaryzacji.

- Abramowice (338)  
 Adamów (316), 23  
 Andrzejówka 74  
 Annopol (367, 432, 732), 112  
 Anusin (580)
- Baranów** (634), 74  
 Batorz (691), 112  
 Bełżąc 74  
 Bełzec 74, 114  
 Bełżyce (22, 604)  
*bełżycki powiat* 25, 110  
 Bezwola 74, 114  
*białski powiat* (87, 95, 187, 395, 501), 15, 17, 23, 25, 26, 113  
 Biała k. Janowa 74, 70  
 Biała Podlaska 107  
 Biała k. Radzyna Podlaskiego 74  
 Białka k. Radzyna Podlaskiego 75  
 Białopole 75  
 Biłgoraj (11, 15, 68, 79, 171, 198, 227, 247, 279, 293, 294, 335, 381, 406, 424, 483, 525, 612, 703, 717, 720, 767), 75, 10, 17, 18, 21, 107, 110  
*biłgorajski powiat* (70, 311, 318, 355, 472, 475, 575, 576), 14, 15, 21, 23, 25, 110  
 Blinów 112  
 Błonie k. Szczebrzeszyna 75  
 Boby (432, 433, 713), 12, 70  
 Bochońnica (55, 79, 160, 434, 762, 763), 21, 75  
 Bodaczów (44)  
 Bogusław (250)  
 Bohorodyca (53, 567), 76, 97  
 Borki (420)  
 Borowica (96, 117, 340, 345), 76, 26, 111  
 Borów (147, 432, 433), 112
- Borzechów 76  
 Boża Wola 110  
 Bronice 76  
 Bruss Stary 115  
 Brzeźno (537)  
 Brzozowa 112  
 Brzozowicą 116, 76  
 Brzozowskie 76  
 Bubel Stary (163), 113  
 Budzyń 76  
 Budynin 111, 76  
 Bukowa 76  
 Bukowina (395), 110  
 Bukowice (37, 430)  
 Bychawa (148, 440, 576), 70, 110  
 Bychawka 76  
*bychawski powiat* 25, 110
- Charlejew 114  
 Charz B. 77  
 Chełm (96, 526), 23, 107  
*Chełmski powiat, ziemia chełmska, Chełmskie* (37, 87, 231, 308, 355, 407, 546, 774), 10, 12, 15, 21, 22, 25, 26, 110  
 Chłaniów (488), 70, 112, 77  
 Chłopiatyn (536), 111  
 Chmielita (539)  
 Chmielnik (554)  
 Chmielów 112  
 Chodel (334, 379), 21  
 Chodywańce (395)  
 Chomęciska (59, 458, 504)  
 Choroszczyńska (376), 113, 116  
 Cicibór Wielki 113  
 Czarnołozy 77  
 Czartowiec (145), 114  
 Czemierniki 113

Czerniejów (37, 239, 240, 430)  
Czernięcin (66, 152, 325, 376, 383, 451,  
484, 596, 611, 635, 694, 775), 112, 77  
Czerni czyn (76), 111, 77  
Czułczyce (72), 110, 77

**D**ąbie 112  
Deputycze 111  
Dęba 116  
Dłużniów 111  
Dobryń Duży 77  
Dokudów 113  
Dołhobyczów 111  
Dragany 77  
Drzewce 77  
Dub (674), 23, 114  
Dubienka (302, 327, 529, 665), 17, 21, 27,  
77  
Dyniska 114  
Dziekanów (291, 570), 26, 111  
Dzierążnia (127)  
Dzierzkowice (432, 433), 112, 78  
Dzwola-Morgi 78

**F**ajslawice 21  
Firlej (57), 113, 78  
Firlejowszczyzna 106, 78  
Frampol (11, 76, 368, 369, 371, 424, 462,  
634), 72, 110, 78

**G**ałęźów (338, 504), 110  
Garbów (64, 408, 603, 670, 763), 78  
Gęś (610)  
Gdeszyn 111  
Gielczew 78  
Głusk (604, 606), 112, 78  
Godów (80, 172, 315), 78  
Godziszów 78  
Gołaszyn (421)  
Goraj (11, 66, 131, 371, 385, 386, 431, 608,  
690, 697, 767), 12, 22, 110  
Gościeradów (245, 500, 512, 586), 26, 112,  
78  
Gozdów (127)  
Górecko Kościelne (395, 443, 476), 110  
Góry k. Kraśnika 79  
Gnojno 113  
Grabowczyk (86, 764)  
Grabówka (168, 618), 112, 79  
Gródek Nadbużny (526, 565, 571), 11  
Grudki 112  
Gułów 116

**H**adynów 15, 118  
Hanna 115  
Hoła 115  
Hołubice (Gołebie) (581)  
Horodło (485), 23, 111, 79  
Horodyszczce 115  
Horostyła 115  
Horoszczyce (572)  
Horszki (655)  
Horyszów Ruski 26, 80  
Hrebenne (hrub.) (485, 563, 691), 80  
Hrebenne (tom.) (111, 112, 493, 733, 761),  
114, 80

*hrubieszowski powiat* (35, 53, 87, 105,  
166, 189, 270, 280, 316, 319, 355, 480,  
529, 559, 600), 10, 11, 15, 20, 21, 23,  
25, 26, 28, 111

Hrubieszów (17, 78, 127, 224, 324, 563,  
564, 682, 748, 767), 107, 111, 80

Hrud 113  
Hubinek 114  
Hulcze (558) 111  
Huszczka 113  
Huta Dzierążyńska (111)  
Huta Krzeszowska (395, 576, 720), 110,  
80  
Hyża (84), 81

**I**gnaców 81  
Izbica (483, 626), 112

**J**abłeczna (18)  
Jabłoń 113  
Jagodne (dwór) (257, 631), 23, 81  
Jagodne (wieś) (604, 678), 11, 22  
Jakubowice Murowane 81  
Janiszów 81  
Janowiec (174), 21  
*janowski powiat* (216, 280, 355), 14, 25,  
111  
Janów Lubelski (395, 501, 612), 107  
Janów Podlaski (69), 23  
Jarczów 114, 81  
Jarosławiec (53, 570), 26  
Jaroszewice 81  
Jaszczów 112, 81  
Jeleniec 81  
Jelnica 81  
Józefów Biłgorajski 110  
Józefów n. Wisłą (483, 611)

**K**alinowice {131)  
Kamionka (527), 81  
Kanie 111, 81  
Karczmiska (711)  
Kawęczyn (512), 82  
Kazimierz n. Wisłą (19—21, 55, 89, 90,  
93, 130, 137, 173, 223, 276, 278, 315, 348,  
379, 399, 409, 431, 434, 466, 482, 548,  
549, 582, 606, 664, 666, 669, 680, 725,  
737, 763), 20, 21, 72, 108, 83

Kazimierzówka 112  
Kaznów 83  
Kąkolewnica 83  
Kąty 83  
Kępa Chotecka (336)  
Kielczewice Maryjskie 84  
Kierz 110  
Kijowiec 113  
Kisielsk 84  
Klemensów (355), 72, 108  
Klementowice (40, 258, 263, 426), 26  
Klonownica Duża (131), 113  
Kłoda (577)  
Kniazie (492), 114  
Kock (758)  
Kodeniec (237), 113, 84  
Kodeń (31)  
Kolano 113  
Kolembrody (486, 488), 70, 114

- Kołczyn 113  
 Komarów 114  
 Komarówka 114  
 Konopnica (487, 537)  
 Kopina (parcz.) 84  
 Korczmin (73, 112, 761), 26, 84  
 Korczówka (355, 486), 113  
 Koroszczyn 113  
 Korytków Duży (720), 85  
 Korytków Mały 85  
 Kosin 85  
 Kostomłoty (162, 165), 113  
 Kościaszyn (556), 111  
 Kościeniewicze 85  
 Kozłówka (518), 15, 20, 118  
 Kraczewice (431), 112, 85  
 Krasienin (671)  
 Krasnobród (41, 48, 76, 154, 235, 2.95, 364, 488, 621, 627, 744), 21, 115, 85  
*krasnostawski powiat* (280, 320, 521), 15, 21, 24, 25, 111  
 Krasnystaw (189), 112, 85  
*kraśnicki powiat* (598), 15, 23, 25, 112  
 Kraśnik (11, 192, 347, 464, 501, 502, 661, 671, 712), 108  
 Kraśniczyn (76)  
 Krępiec (537, 737, 753)  
 Kropiwki (353)  
 Krupe (379), 21  
 Krynica 26  
 Krynice (371, 550), 114  
 Krynka 86  
 Krzaczkki (100)  
 Krzczonów (339, 675), 86  
 Krzemień 86  
 Krzeszów (371, 395, 603)  
 Krzewica 114, 88  
 Krzyczew (162), 113  
 Księżomierz (633), 26, 112, 88  
 Księżpol (131)  
 Kumów Majoracki (547)  
 Kulik 88  
 Kulno (434)  
 Kurów (167)  
 Kuzawka (162, 163, 410, 431)  
 Kwasówka 88  
  
 Lack 115, 88  
 Latyczów Mały 88  
 Leonin (427), 88  
 Leszczyna 88  
 Leszkowice 88  
 Lipiny 110  
 Liski (556), 111  
 Liśnik Duży 88  
*lubartowski powiat* (616), 23, 25, 113  
 Lubartów (512, 749), 72, 108, 113  
*Lubelskie (pow., woj., Lubelszczyzna)*  
 (45, 49, 65, 81, 83, 115, 116, 136, 141, 142, 146, 147, 229, 230, 246, 259, 262, 280, 285, 300, 309, 311, 312, 328, 329, 342, 353, 355, 358, 366, 372, 401, 403, 415, 416, 421, 448, 453, 454, 455, 470, 471, 489, 505, 517, 518, 520, 672, 688, 696, 700, 702, 714, 716, 742, 766, 768, 769), 10, 11, 19—28, 112  
  
 Lubiczyn 113  
 Lublin (12, 13, 54, 66, 91, 151, 155, 156, 157, 159, 197, 230, 290, 313, 384, 400, 417, 442, 449, 495, 505, 512, 528, 542, 659, 660, 663, 667, 673, 677, 699, 737, 738, 752), 12, 17, 21, 26  
 Lubycza-Kniazie — zob. Kniazie  
 Lubycza Królewska (111)  
 Ludwin (413)  
 Ludwinów 111  
  
 Łapiguz (292)  
 Łańcuchów 112, 89  
 Łaszczów (58, 323, 604)  
 Łaszczówka 89  
 Łęczna (38, 139, 140, 189, 268, 269, 656), 25, 27, 108, 89  
 Łęgi 89,  
 Łęgi 89  
 Łomazy 113  
 Łosiniec (112, 761), 114  
 Łukowce 113  
*lukowski powiat* (456, 670, 715), 14, 23, 25, 114  
 Łuków (135, 292, 397), 23, 89  
 Łuszczów (699)  
 Łyniew 116  
 Łysoboki 114  
 Łysołaje (450), 23  
  
**Majdan Leśniowski** 111  
 Majdan Nowy 89  
 Majdan Ostrowski 90  
 Majdan Siestrzytowski 116  
 Markuszów (483)  
 Matcze (485)  
 Matczyn (147, 264, 367, 578), 106, 110, 90  
 Maziły 116  
*Mazowsze* (309), 10, 21  
 Mełgiew (77), 112  
 Mętów 116  
 Miączyn (563)  
 Michów (690)  
 Międzylesie (523)  
 Międzyrzec Podlaski (51, 52, 135, 483, 490, 491), 11, 21, 22, 72, 108  
 Miętkie 111  
 Milejów (290)  
 Mircze (303), 23  
 Mizary 90  
 Młyniska 114  
 Mnichów (607), 22  
 Modliborzyce (128, 424), 111, 90  
 Modryniec (423)  
 Mokransy Stare (679), 23  
 Mołodiatycze (563), 26  
 Momoty Dolne 90  
 Momoty Górne 90  
 Moniaki (706), 12, 22, 90  
 Motycz (511), 112  
 Myców 111, 90  
  
 Nałęczów (278, 730, 762), 108  
 Niedzwica 90  
 Niedzieliska (772), 23, 90  
 Niele dew 111

Nielisz (692), 91  
Niemce (585—588, 593, 623, 624, 757), 91  
Niewirków 114  
Nowa Aleksandria — zob. Puławy  
Nowosiółki (447, 524)  
Nowosiółki n. Bugiem (376, 688)  
Nowosiółki Przednie 114

Ochoża (382)  
Okopy Nowe 91  
Okragłe (198), 23  
Okrzeja (24, 232, 398)  
Okrzów (213), 23, 116  
Olbięcin 112  
Olchowiec (chełm.) 111, 92  
Olszewnica (709)  
Opole Lubelskie (434), 72, 108  
Opole-Podewórze 115  
*opolski powiat* 15, 25, 112  
Orchowiec 92  
Ortel Królewski (95, 111, 147, 355), 113, 92  
Osiny (602), 106, 92  
Ostrówki (315, 460), 114  
Oszczów (395), 111  
Ożarów (657), 112

Pańków (183), 26  
Parchatka 92  
Parczew (87, 233, 611, 713, 746), 12, 21, 113, 92

*parczewski powiat* 15, 25, 112

Paszenki (461), 113  
Paszki Małe 116, 92  
Pawłów (446)  
Perespa (111)  
Piaski (699)  
Piotrawin (345)  
Piotrków (100)  
Piotrowice (338), 92  
Piszczac (26, 214)  
Plisków (179)  
Płonka 112  
Pniówno 111

Podhorce (hrub.) (126, 691), 111  
Podklasztor — zob. Krasnobród  
Podlasie (32, 88, 95, 231, 280, 282, 359, 377, 407, 518, 613, 636), 15, 23, 24, 26  
Podlodów 92  
Podwody (Dzierzkowice) 92  
Podzamcze k. Krasnegostawu 92  
Policzynna 112, 92  
Polskowola 93  
Połoski 113  
Ponigwoda (151)  
Potok Górny (116)  
Potok Stary (191) ' '  
Potoki (493)  
Poważę 93  
*Powisłe Lubelskie* (516), 24  
Pożóg (24), 93  
Prawiedniki (338)  
Prawno (265, 432, 433, 561, 711), 112  
Przegaliny Duże (486), 114  
Przewłoka (655), 116  
Przybysławice (338)  
Puchacze 116

*puławski powiat* (101, 670), 15, 23, 25  
Puławy (46, 158, 662, 701, 750, 765)

Radecznica (94, 355)  
Radawczyk (494)  
Radoryż 26, 93  
Radostów (513)  
Radzyń Podlaski (487, 524), 108  
*radzyński powiat* (243, 355, 420), 14, 17, 23, 25, 26, 114  
Ratoszyn (432, 433), 110  
Rąblów (428)  
Rejowiec 111  
Rogoźnica (537, 737), 93  
Rogoźniczka (537)  
Rogoźno (62, 111, 511), 114, 93  
Rokitno 113, 93  
Rońsko 93  
Rossosz 113, 93  
Rozkoszówka 93  
Roztocze (47), 26  
Różanka (205, 683, 695), 21  
Rudno (429), 113, 93  
Rudka Gołębska 93  
Rudka Kijańska (361)  
Rudka Kozłowiecka 93  
Rybczewice (217), 9  
Ryczki (688)  
Rzeczyca k. Międzyrzecza Podlaskiego 93  
Rzeczyca Księża 112  
Rzeczyca Ziemiańska (432, 433), 112, 93

Sadurki (579)  
Sahryń 111  
Samokleski 114  
Sarnów (390, 631), 23, 114, 94  
Sąsiadka (353, 634), 94  
Serniki 114, 116  
Siedlanów 94  
Siedliska (112, 761), 114, 94  
Siedliszcze (50, 307, 540, 541), 111  
Sielec 114  
Siemień (420), 113  
Siemnice 114  
Siennica Nadolna 112  
Sieraków (535)  
Siestrzyków 116  
Siewalka 94  
Sitaniec (131, 277), 94  
Skierbieszów (615)  
Skomorochy Wielkie 111  
Sławatycze (346)  
Sławin 94  
Sławinek (102, 288, 317, 362, 551, 611, 614, 617, 619, 620, 747, 755), 21, 27, 106, 94  
Słodków 94  
Smolanka (248), 23  
Sobieska Wola (43, 186), 27, 94  
*sokalski powiat* (556), 11, 22  
Sosnowica (32, 55, 64, 71, 80, 82, 125, 149, 315, 349, 377, 425, 488, 595, 603, 609, 613, 625), 15, 26, 118, 94  
Stanin (613), 23, 114  
Stara Wieś 110  
Stary Zamość (458), 21  
Staw (573), 94

Stawce 116  
 Stefankowce 111  
 Stępków Szlachecki 94  
 Stoczek Kocki 94  
 Stoczek Łukowski 94  
 Stróża 95  
 Strzelce 70  
 Strzyżów (485, 563), 111, 95  
 Strzyżowiec 95  
 Studzianka (613), 113  
 Studzianki (566)  
 Sulimów (556), 111  
 Sulów 95  
 Susiec 114  
 Suszno (695)  
 Swory 113  
 Syczyn (37, 430)  
 Szarówola 95  
 Szczałb 114  
 Szczebrzeszyn (23, 42, 379), 13 20 \*1  
     72, 108, 115, 95  
 Szczepiatyn 114, 96  
 Szewnia 115  
 Szóstka (420)  
 Szpikołosa (570), 111, 96  
 Szystowice (689)

Śniatycze 114  
 Swierszczów (chełm.) (150, 526), 111, 96  
 Swierszczów (hrub.) 111, 96  
 Swierże 111

Targowisko 112, 70  
 Tarło 97  
 Tarnawa (131)  
 Tarnawatka 97  
 Tarnogóra 112, 97  
 Tarnogród (11, 103, 104, 314, 612, 720), 17,  
     26, 110  
 Tarnoszyn 114  
 Tai nów (546)  
 Tatarzy 98  
 Teniatyska (60, 76, 111), 115, 98  
 Terebin 111  
 Terespol (333, 431), 109  
 Tłuściec 98  
*tomaszowski powiat* (63, 189, 321, 355,  
     402, 467, 468, 514, 559, 600), 21, 23—  
     —26, 114  
 Tomaszów Lubelski (39, 54, 112, 127, 247,  
     278, 296—298, 315, 326, 343, 345, 367,  
     404, 426, 432, 433, 445, 467—469, 483,  
     488, 533, 562, 604, 607, 632, 638, 737,  
     751, 754, 761, 767), 11 14, 21—23, 70,  
     109, 115, 98  
 Topólcza 98  
 Torki (382)  
 Trzciniac 98  
 Trzebieszów (356), 98  
 Trzeszczany (395)  
 Tuczna (31)  
 Turka 98  
 Turkowice (231, 691), 111  
 Turobin (55, 131, 134, 393, 394, 451, 488,  
     733, 744), 112  
 Turowola 98  
 Turów (710), 98

Tworyczów (131)  
 Tyszowce 26, 115

Uchanie (767) 99  
 Uhnin (226, 058), 99  
 Uhrusk (488)  
 Ujście (144)  
 Ulan 114  
 Ułhówek 115, 99  
 Urzędów (76, 176, 249, 278, 287, 373, 473,  
     501, 523, 611, 634, 704, 705, 707, 741),  
     15, 20, 26—28, 112, 118, 99

Wandalin 99  
 Wąwolnica (106, 762), 109  
 Werbkowice (563), 26, 111, 99  
 Wereszczyn (72, 242), 70, 115  
 Wielącza (44, 601), 99  
 Wierciszew 99  
 Wierzbica (61), 115  
 Wierzbica kol. 100  
 Wierzchowina 100  
 Wierzchowiska 100  
 Wilczyńska 144  
 Wilkołaz (131), 100  
 Wilków 112  
 Wirkowice 116  
 Wisznice (756)  
 Wiszniów (289, 708), 111, 116  
 Witoroż (486), 114  
 Witulin (27, 37, 129, 378, 388, 391, 430),  
     113  
 Włodawa (225, 690, 695), 21, 109  
*włodawski powiat* (87, 314), 15, 23, 25,  
     115  
 Włostowice 100  
 Wołyń 114, 100  
 Wojciechów (530, 531, 711), 110, 100  
 Wojciechów kol. (463), 100  
 Wojcieszków 114, 100  
 Wojsławice (96, 175, 181, 350), 22, 24,  
     26, 111, 100  
 Wola Bychawska 101  
 Wola Gałęzowska (352, 503)  
 Wola Kisielska 101  
 Wola Korybutowa 111  
 Wola Okrzejska (39, 75, 98, 109, 110, 114,  
     232, 281, 306, 354, 355, 374, 396, 419,  
     444, 595, 727, 729, 773), 26, 114, 101  
 Wola Osińska (647)  
 Wola Sławińska 101  
 Wola Tuczępska 101  
 Wola Wereszczyńska 115  
 Wólka Leszczańska (488)  
 Wólka Łabuńska 116  
 Wólka Ratajska 101  
 Woskrzenice Duże 113  
 Wronów (338, 545), 116  
 Wrotków (699)  
 Wróblina Nowa 101  
 Wrzelowiec (66, 91, 299, 364, 385, 391,  
     431, 487, 604, 605, 677), 112, 101  
 Wyhalew 113  
 Wysokie (131), 116  
 Wytuczno 115  
 Wyżnica 116



Zadębie (699)  
Zagrody Lubartowskie *101*  
Zaklików (126, 244, 392, 433, 474), 112  
Zakrzew 116  
Zakrzówek 112  
Załuże 116  
*zamojski powiat, Zamojskie* (23, 33, 34, 166, 280, 301, 322, 435, 441, 459, 593), 10, 12, 14, 20—23, 25, 115  
Zamość (97, 344, 424, 538), 9, 20, 109, 115, *101*  
Zaniówka (236)  
Zastawie (Dzierzkowice) *102*  
Zawada (44, 545)  
Zawady 116  
Zawałów 111  
Zawieprzycze (133, 149, 405, 504, 510, 589, 628, 684), 106  
Zażółkiew *103*  
Zdziłowice 116  
Zemborzyce *104*  
Zezulin (415)

Zielone *104*  
Zubowice 115  
Zwiartów 115 -  
Zwierzyniec (330)  
Zygmuntów *104*

Zabików 114  
Zabno (99)  
Zakowola *104*  
Żdźary 116  
Żerocin (420)  
Żeszczynka 115  
Żmudź 111, *104*  
Żółkiewka 112, *104*  
Zuków *104*  
Żulin 112  
Żurawie (394)  
Żurawnica (76, 153, 245, 266, 375), 116, *104*  
Żyrzyn (390, 504, 584, 586, 590—592, 611, 744, 758), *105*

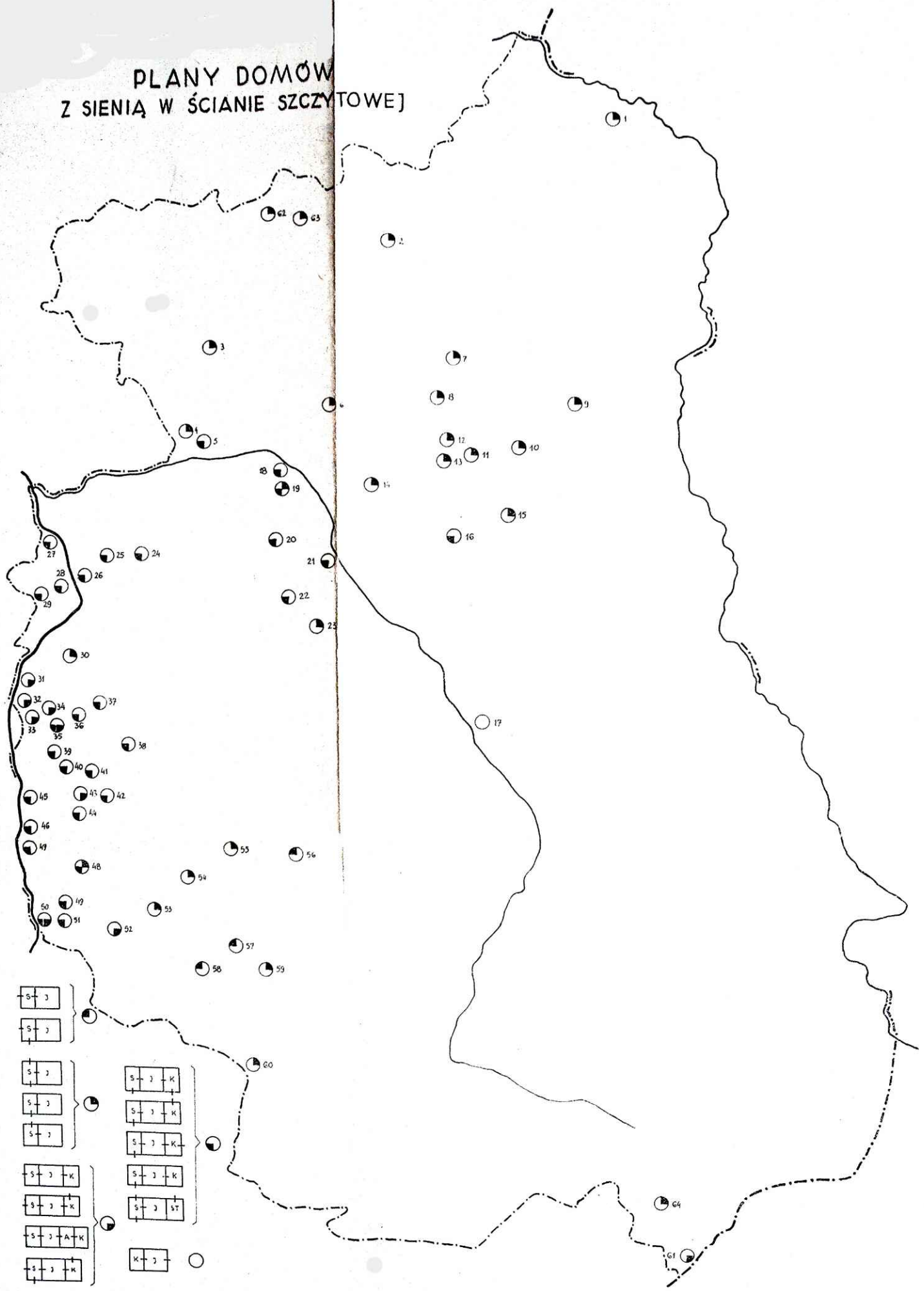
## SPIS TREŚCI

<i>Wstęp</i>	5
Stan badań nad budownictwem drewnianym Lubelszczyzny .	9
Okres I (do 1917 r.)	9
Okres II (1918—1939)	12
Okres III (1945—1974)	14
Wnioski	18
Przypisy	19
Bibliografia budownictwa drewnianego Lubelszczyzny	29
Bibliografie	30
Opracowania i artykuły	30
Katalog inwentaryzacji	72
Inwentaryzacje	74
Dokumentacje naukowo-historyczne	106
Studia historyczno-urbanistyczne do planów zagospodarowania przestrzennego miast	107
Katalog zabytków sztuki w Polsce	110
Maszynopisy Instytutu Sztuki PAN	113
Polski Atlas Etnograficzny	116
Aneks: <i>Mapy z badań budownictwa ludowego prowadzonych na terenie województwa lubelskiego</i>	118
Spis map	131
Indeks nazwisk	132
Indeks nazw geograficznych	143

MAPY

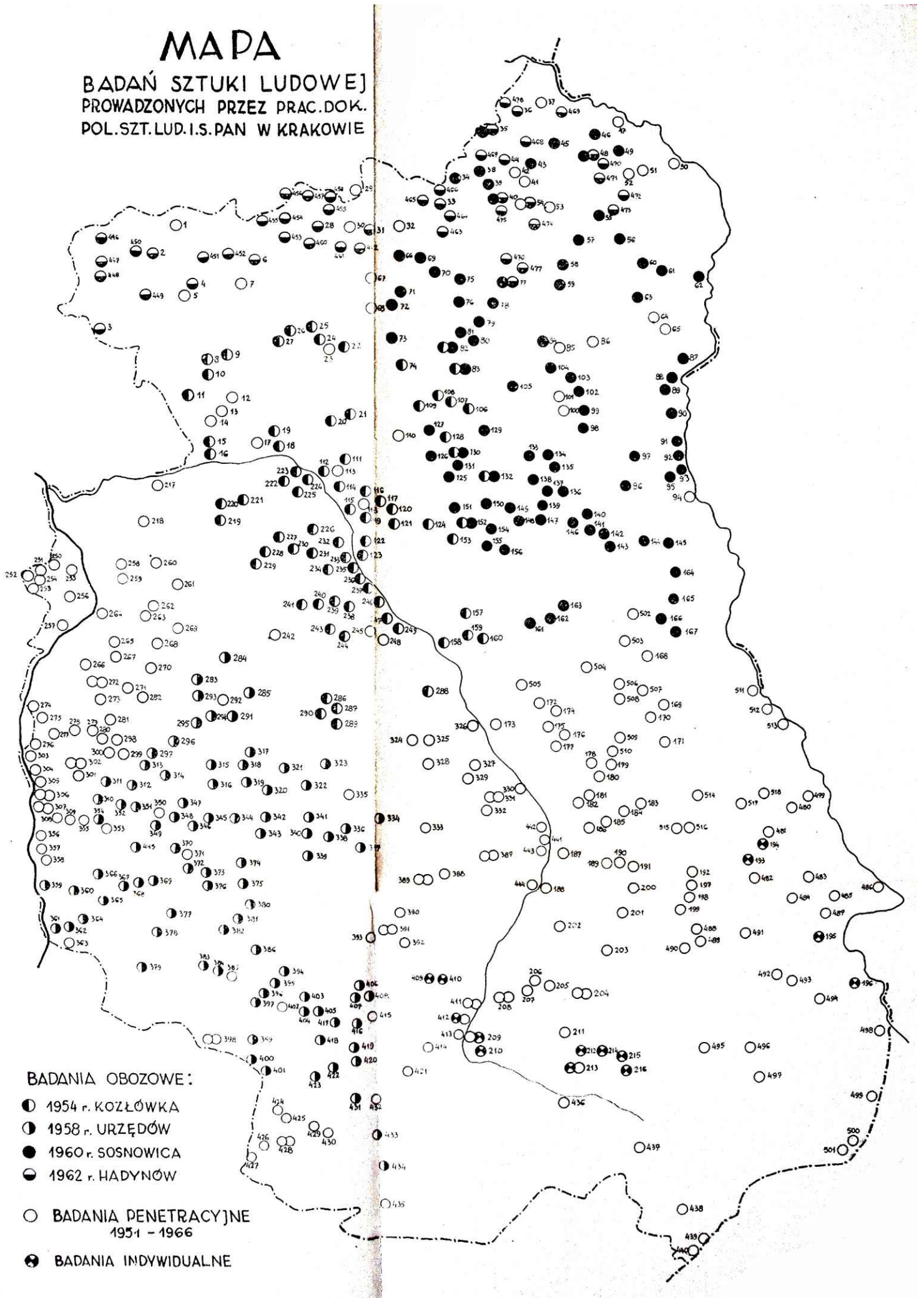


# PLANY DOMÓW Z SIENIĄ W ŚCIANIE SZCZYTOWEJ

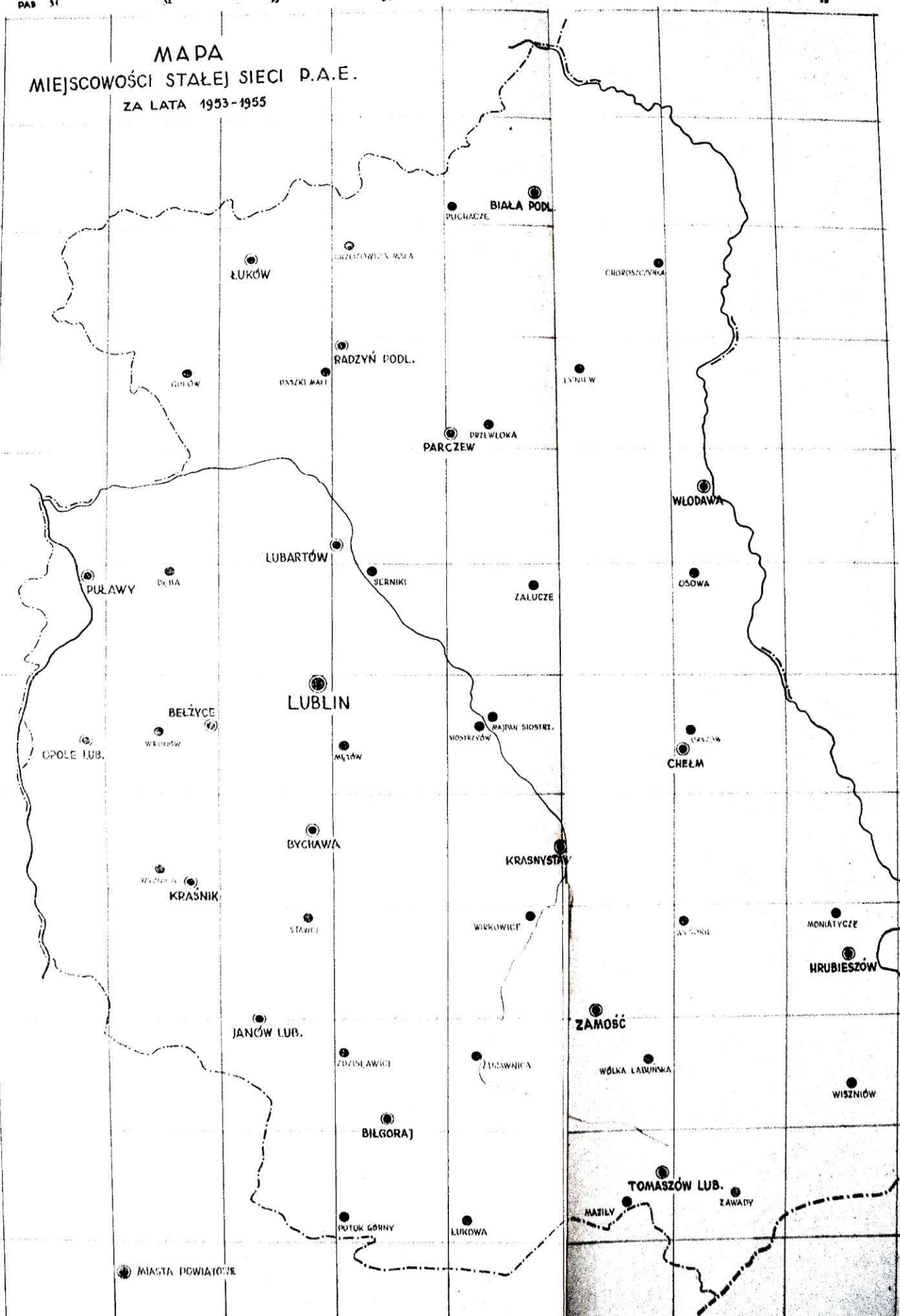


# MAPA

BADAŃ SZTUKI LUDOWEJ  
PROWADZONYCH PRZEZ PRAC.DOK.  
POL.SZT.LUD.I.S.PAN W KRAKOWIE



**MAPA**  
**MIEJSCOWOŚCI STAŁEJ SIECI P.A.E.**  
 ZA LATA 1953-1955



● MIASTA POWIATOWE

BIAŁA PODL.  
 PUCHACZE

ŁUKÓW

GRZEZOWICA WOLA

CHOROŚCZYNA

RADZYŃ PODL.

GÓŁÓW

PASZKI MAŁE

LYNIEW

PARCZEW  
 PRZEWŁOKA

WŁODAWA

LUBARTÓW

PUŁAWY

DEHA

BERNIKI

ZALUCZE

OSOWA

LUBLIN

BELŻYCE

MAJAN SIÓSTRZ.  
 MONSTRZYÓW

OPOLE LUB.

WŁOSZÓW

MŁÓW

CHEŁM  
 LASKÓW

KRASNIK

BYCHAWA

KRASNYSTAW

WŁOSZÓW

STAWKI

WIKROWICE

WISZNÓW

MONIATYCZE

HRUBIESZÓW

JANÓW LUB.

ZAMOŚĆ

ZDZISŁAWICE

ZUCZANICA

WÓLKA LADUNSKA

WISZNÓW

BILGORAJ

TOMASZÓW LUB.

POTUK GÓRNY

LUKOWA

MAZILY

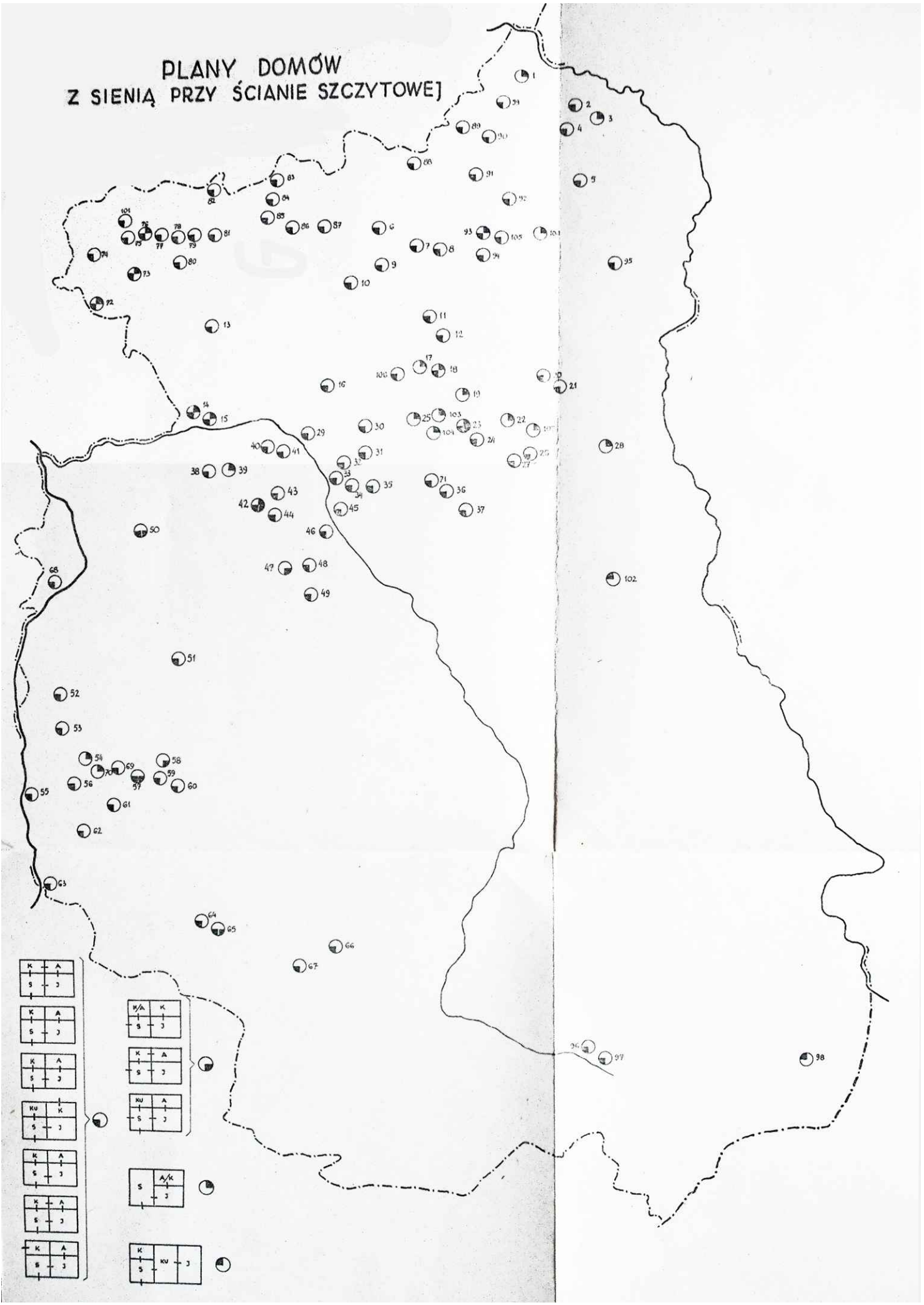
ZAWADY

PLANY DOMÓW JEDNOTRAKTOWYCH  
Z SIENIĄ PRZY SZCZYCIE



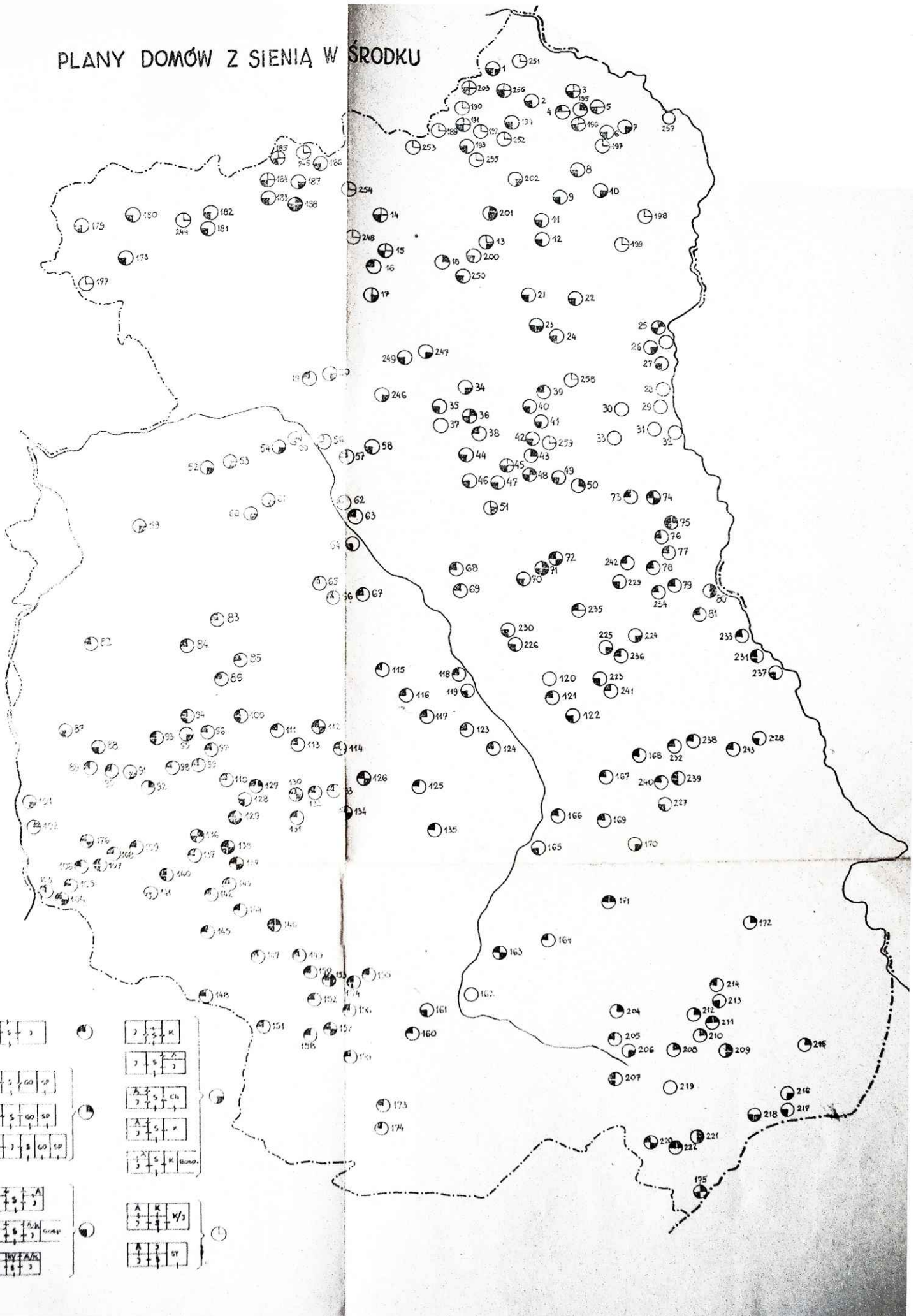


# PLANY DOMÓW Z SIENIĄ PRZY ŚCIANIE SZCZYTOWEJ

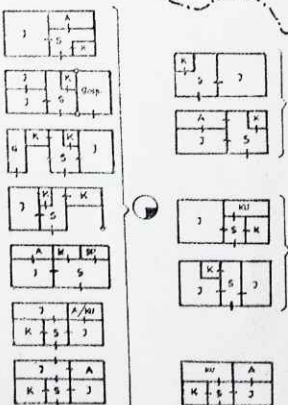
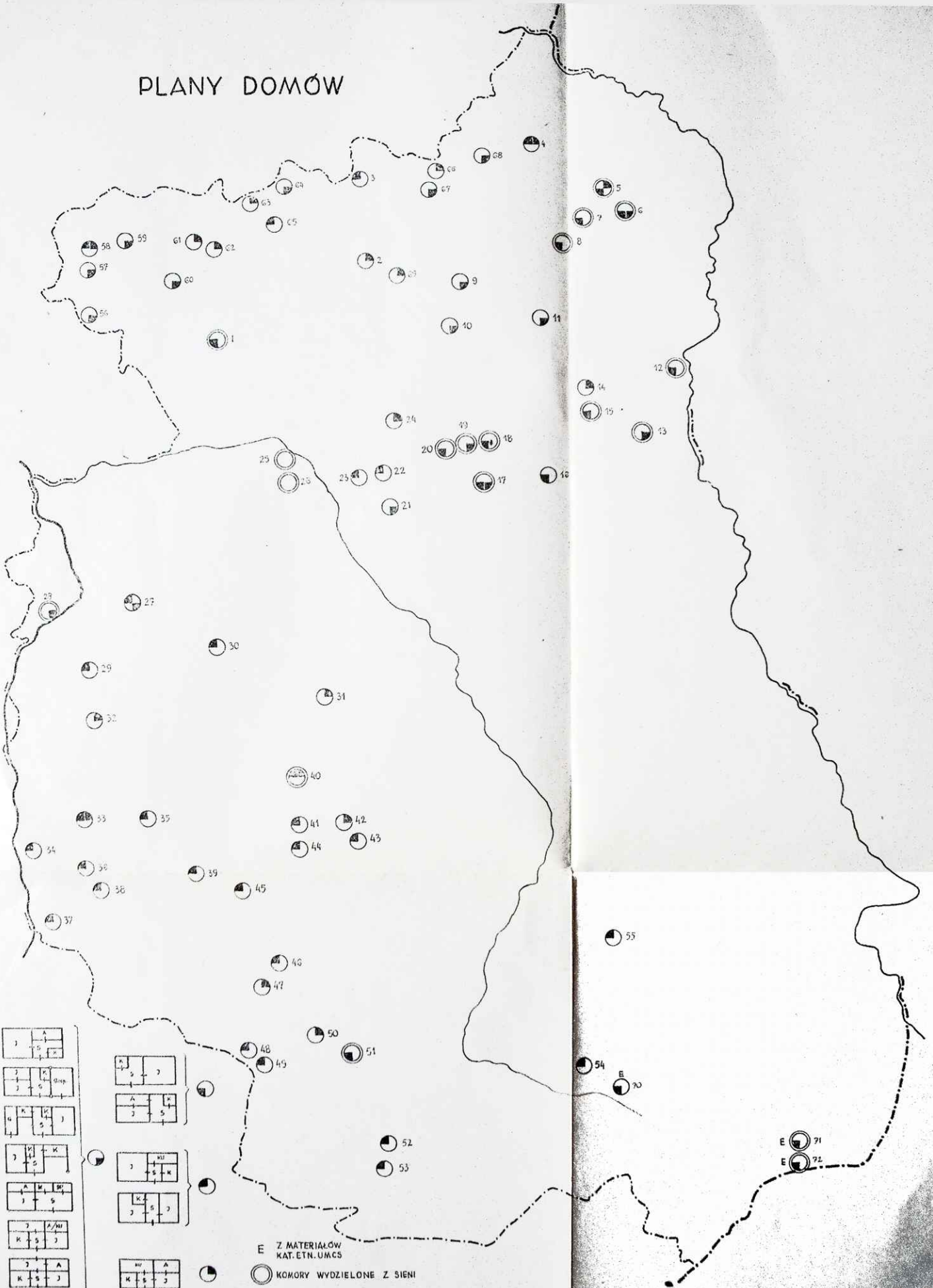


K	A			W/A	K		
S	J				S	J	
K	A			K	A		
S	J				S	J	
KU	K			KU	A		
S	J				S	J	
K	A			S	A/K		
S	J				S	J	
K	A			K	KU	J	
S	J				S	KU	J

# PLANY DOMÓW Z SIENIĄ W ŚRODKU



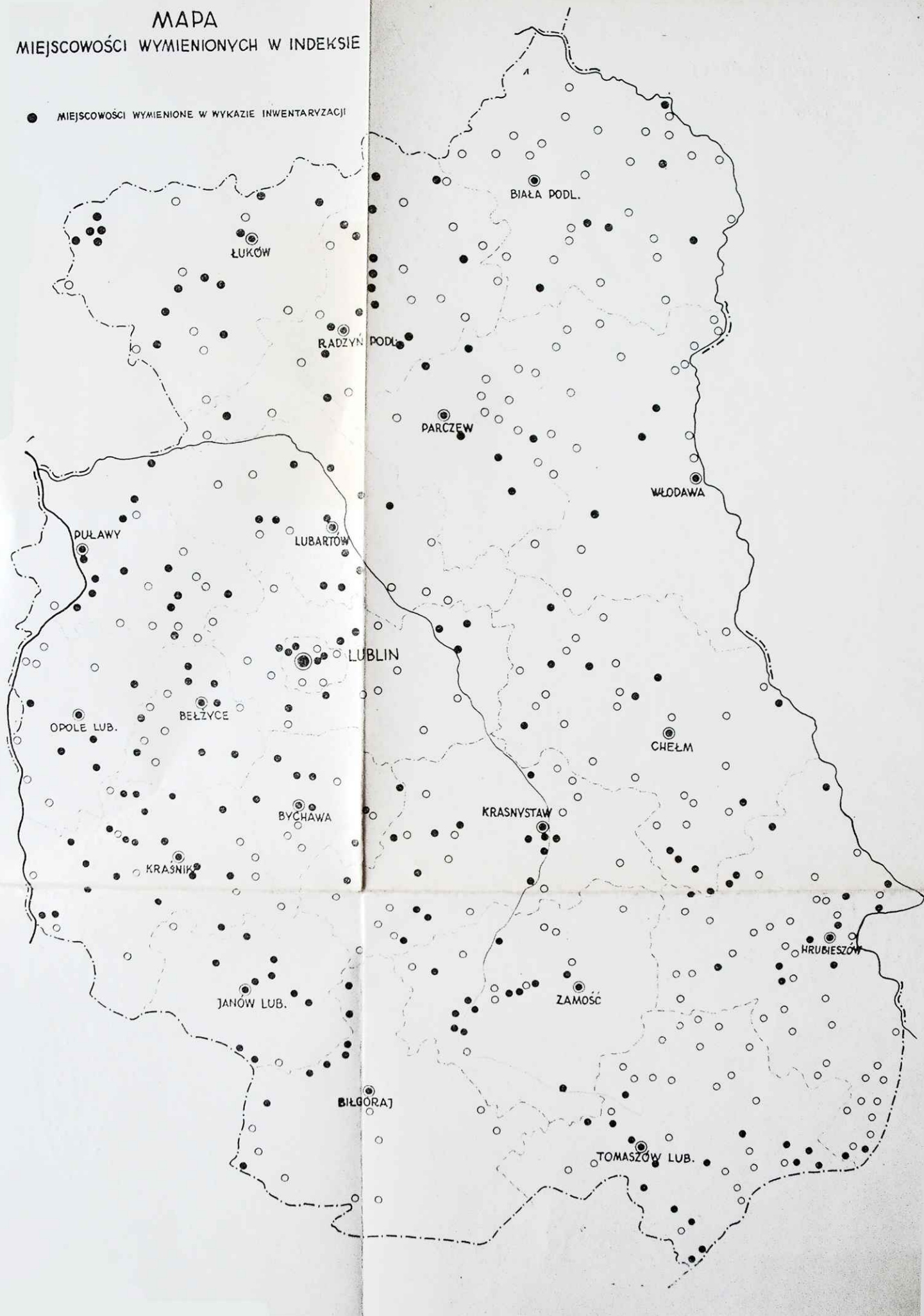
# PLANY DOMÓW



E Z MATERIAŁÓW  
 KAT. ETN. UMCS  
 ○ KOMORY WYDZIELONE Z SIENI

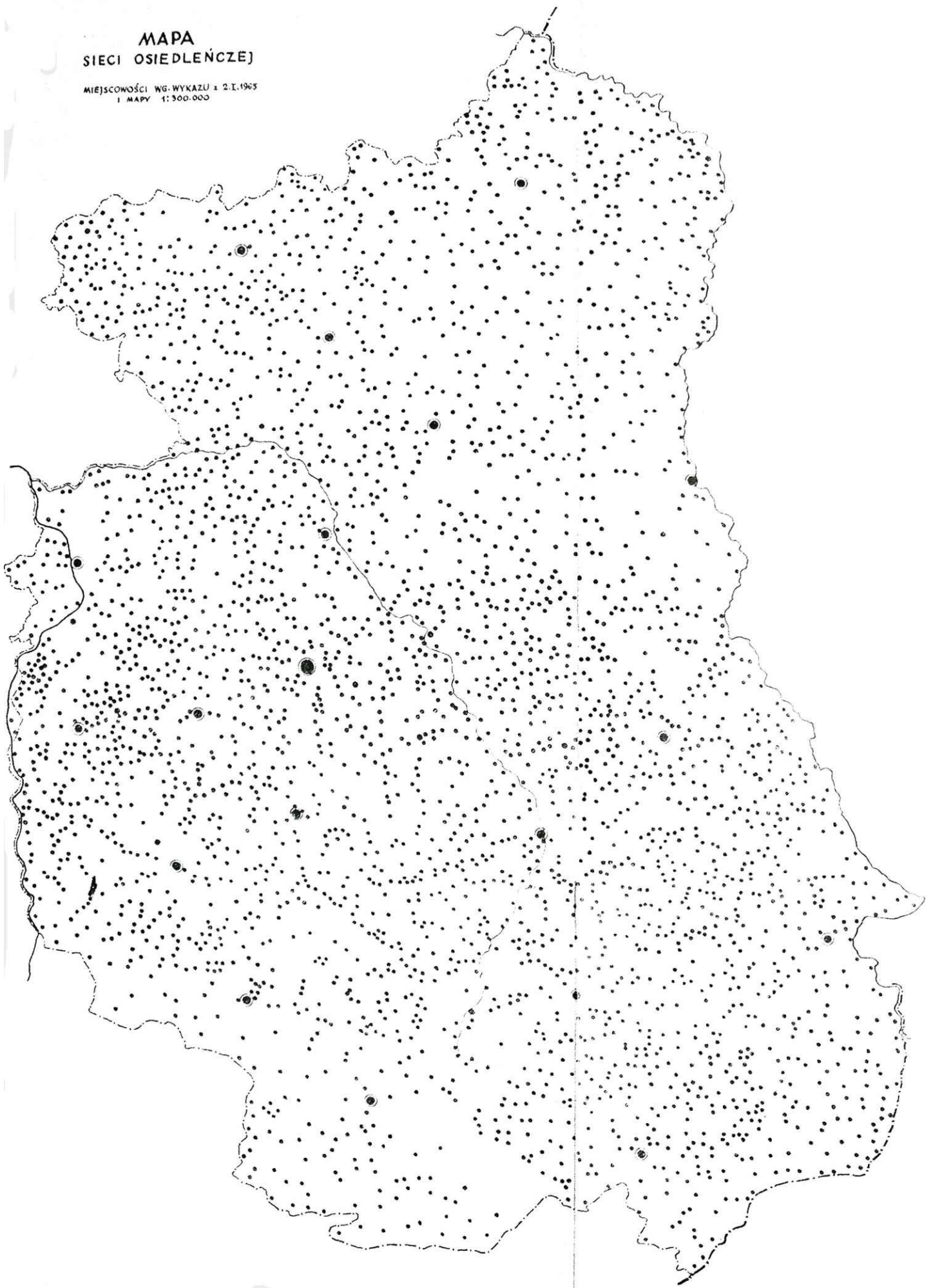
# MAPA MIEJSCOWOŚCI WYMENIONYCH W INDEKSIE

● MIEJSCOWOŚCI WYMENIONE W WYKAZIE INWENTARYZACJI



**MAPA  
SIECI OSIEDLEŃCZEJ**

MIEJSCOWOŚCI WG. WYKAZU z 2.I.1965  
1:300.000



Okladkę i stronę tytułową projektował  
**KRZYSZTOF KURZAŃKOWSKI**

**Redaktor**  
**MIECZYŚLAW ZAPAL**

**Redaktor techniczny**  
**MIROŚLAW OGŁAZA**

**Wydano na zlecenie Muzeum Wsi Lubelskiej  
w Lublinie**



**Copyright by Jan Górak**

**WYDAWNICTWO LUBELSKIE - LUBLIN 1977**

Wydanie I. Nakład 300+70 egz. Ark. wyd. 17,6.  
Ark. druk. 10,75. Papier druk. sat. kl. m, 70 g,  
70X100 cm. Oddano do składania w listopadzie  
1976 r. Druk ukończono w listopadzie 1977 r.  
Cena zł 50.—

Druk: Lubelskie Zakłady Graficzne im. PKWN,  
Lublin, ul. Unicka 4. Zam. nr 3045. J-2.